

ΣΤΡΑΤΗΓΙΚΗ ΒΙΩΣΙΜΗΣ ΑΣΤΙΚΗΣ ΑΝΑΠΤΥΞΗΣ ΑΛΕΞΑΝΔΡΟΥΠΟΛΗΣ 2021-2027



Με τη συγχρηματοδότηση
της Ευρωπαϊκής Ένωσης



Περιεχόμενα

1.	Αποτίμηση προηγούμενων προγραμμάτων Αστικής Ανάπτυξης	5
1.1	Συνοπτική παρουσίαση.....	5
1.2	Εξέλιξη υλοποίησης	6
2.	Περιοχή Παρέμβασης (οριοθέτηση / υφιστάμενη κατάσταση)	10
2.1	Ταυτότητα της περιοχής παρέμβασης.....	10
2.1.1	Γεωγραφικά Όρια	10
2.1.2	Έκταση & Πληθυσμός	16
2.1.3	Θέση στην αστική περιοχή	16
2.1.4	Συνοδευτικοί χάρτες με διοικητικά και πολεοδομικά όρια, χρήσεις γης, μεταφορικές υποδομές, φυσικά χαρακτηριστικά κ.τ.λ., σε κατάλληλες κλίμακες, οι οποίοι μπορούν να περιληφθούν σε Παράρτημα.	21
2.1.5	Δημογραφικά χαρακτηριστικά	21
2.1.6	Οικονομικά χαρακτηριστικά / Απασχόληση	22
2.1.7	Κοινωνικά χαρακτηριστικά/ Κοινωνικές υπηρεσίες και υποδομές	24
2.1.8	Φυσικό περιβάλλον και κλιματική αλλαγή	26
2.1.9	Δομημένο και πολιτιστικό περιβάλλον / Βασικές υποδομές.....	29
2.2.7	Κύρια στοιχεία πολιτιστικού και φυσικού περιβάλλοντος	34
2.1.9	Πολεοδομική Οργάνωση / Χρήσεις Γης	35
2.1.10	Αξιολόγηση της περιοχής παρέμβασης.....	37
2.1.11	Σύνοψη των αναγκών της περιοχής παρέμβασης.....	43
3.	Στρατηγική και Στόχοι της ΣΒΑΑ	45
3.1	Ανάλυση της Στρατηγικής	45
3.1.A	Περιγραφή και δομή της ΣΒΑΑ. Αναλύεται το αιτιολογικό υπόβαθρο της ΣΒΑΑ για την περιοχή παρέμβασης και ευρύτερα για την πόλη	45
3.	Λογική της παρέμβασης.....	53
3.2	Ανάλυση ειδικών στόχων ΣΒΑΑ	55
4.	Συνάφεια και συμπληρωματικότητα με βασικά σχέδια στρατηγικής	60
5.	Πράξεις Στρατηγικής ΒΑΑ.....	68
	Πράξη 1.1: Ενοποίηση δικτύου ποδηλατοδρόμων	68
	Πράξη 2.1: Προμήθεια και εγκατάσταση αστικού εξοπλισμού για τη βελτίωση της λειτουργικότητας της πόλης.....	72
	Πράξη 3.1: Επέκταση αθλητικών υποδομών κλειστού κολυμβητηρίου	74
	Πράξη 3.2: Αξιοποίηση χώρων δυτικού τομέα για αθλητικές εγκαταστάσεις.....	76

Πράξη 3.3: Ανάπτυξη αθλητικού τουρισμού στην Αλεξανδρούπολη	78
Πράξη 3.4: Κατασκευή σπιτιού γυμναστικής	82
Πράξη 4.1: Στοχευμένες δράσεις κατάρτισης	85
Πράξη 4.2: Ενημέρωση - Ευαισθητοποίηση σε θέματα Αυτισμού & ΑΜΕΑ.....	87
Πράξη 4.3: Δίκτυο Υπηρεσιών Κοινωνικής Ένταξης	89
Πράξη 4.4: Άθληση και κίνηση στην πόλη μας.....	91
Πράξη 5.1: Δομή Στήριξης Επιχειρηματικότητας	93
Οριζόντια Δράση: Τεχνικός Σύμβουλος υλοποίησης της στρατηγικής	96
Οριζόντια Δράση: Προβολή & Δημοσιότητα της προτεινόμενης στρατηγικής	96
Οριζόντια Δράση: Συμμετοχή στις Δράσεις δικτύωσης των Στρατηγικών ΒΑΑ Περιφέρειας ΑΜΘ.....	97
6.Συνολικό σχέδιο χρηματοδότησης ΣΒΑΑ.....	97
7. Σύστημα και ομάδα διακυβέρνησης	100
Εταιρικό Σχήμα ΒΑΑ.....	100
Συμμετοχικότητα φορέων στην υλοποίηση των προτεινόμενων πράξεων	100
Εμπειρία του εταιρικού σχήματος	101
Διαδικασίες διοίκησης, παρακολούθησης και υλοποίησης προτεινόμενης Στρατηγικής	103
8. Διαβούλευση	106
9.Ανάλυση και διαχείριση κινδύνων	112
10.ΠΑΡΑΡΤΗΜΑ.....	114
10.1 ΧΑΡΤΕΣ	114
10.2 ΜΝΗΜΟΝΙΟ ΣΥΝΕΡΓΑΣΙΑΣ	117
10.3 ΑΠΟΦΑΣΕΙΣ ΑΡΜΟΔΙΩΝ ΟΡΓΑΝΩΝ ΓΙΑ ΟΡΙΣΜΟ ΕΚΠΡΟΣΩΠΩΝ	118
10.4 ΕΝΕΡΓΕΙΕΣ ΔΙΑΒΟΥΛΕΥΣΗΣ	119
10.5 ΛΙΣΤΑ ΠΡΟΤΕΡΑΙΟΠΟΙΗΣΗΣ ΕΡΓΩΝ	120

1. Αποτίμηση προηγούμενων προγραμμάτων Αστικής Ανάπτυξης

1.1 Συνοπτική παρουσίαση

Κατά την προγραμματική περίοδο η Στρατηγική ΒΑΑ του Δήμου Αλεξανδρούπολης είχε ως στόχο την «ενίσχυση της τοπικής οικονομίας μέσω της ενίσχυσης της τουριστικής επισκεψιμότητας με τη δημιουργία μίας πόλης Φιλικής, Φιλόξενης, Ανταγωνιστικής με Καινοτόμο Χαρακτήρα». Οι ειδικοί στόχοι ήταν:

- ΕΣ1: Φιλική Πόλη
- ΕΣ2: Φιλόξενη πόλη
- ΕΣ3: Ανταγωνιστική πόλη
- ΕΣ4: Καινοτόμος Χαρακτήρας
- ΕΣ5: Ίσες Ευκαιρίες για όλους

Η περιοχή παρέμβασης αφορούσε το εμπορικό - διοικητικό κέντρο και το παραλιακό μέτωπο της πόλης, συνολικής επιφάνειας 796 στρ., που περιλαμβάνει την κύρια εμπορική ζώνη της πόλης (κυρίως τουρισμός, αναψυχή, λιανεμπόριο), καθώς και κατοικία, με πληθυσμό περίπου 10 χιλ. κατ., όπως φαίνεται στον παρακάτω χάρτη.



Εικόνα 1: Περιοχή παρέμβασης προηγούμενης ΣΒΑΑ

Στο παραπάνω πλαίσιο οι πράξεις που προτάθηκαν για την επίτευξη των Ειδικών Στόχων και κατ' επέκταση του Στρατηγικού Στόχου παρατίθενται στον παρακάτω πίνακα.

Πίνακας 1: Προτεινόμενες Πράξεις ΣΒΑΑ 2014-2020

Πράξη	Ειδικός Στόχος	Τίτλος Πράξης	Δικαιούχος
1.1	Φιλική πόλη	διαμόρφωση χώρου παραλίας στην Αλεξανδρούπολη	Δήμος Αλεξανδρούπολης
1.2	Φιλική πόλη	ανάπλαση δυτικής χερσαίας ζώνης λιμένα Αλεξανδρούπολης	Δήμος Αλεξανδρούπολης
1.3	Φιλική πόλη	επέκταση υποφιστάμενου ποδηλατοδρόμου: τμήμα β (παραλιακή οδος)	Δήμος Αλεξανδρούπολης
1.4	Φιλική πόλη	διαμόρφωση υπαίθριου χώρου στάθμευσης	Δήμος Αλεξανδρούπολης
2.1	Φιλόξενη πόλη	αστική & αρχιτεκτονική αποκατάσταση	Δημοκρίτειο πανεπιστήμιο Θράκης
2.2	Φιλόξενη πόλη	Ανάδειξη - αξιοποίηση των ιστορικών αποθηκών του ΟΣΕ στο λιμάνι	Δήμος Αλεξανδρούπολης
2.3	Φιλόξενη πόλη	αστικός εξοπλισμός	Εμπορικός σύλλογος Αλεξανδρούπολης
3.1	Ανταγωνιστική πόλη	ανάπτυξη τουριστικής συνείδησης	Εμπορικός σύλλογος Αλεξανδρούπολης
3.2	Ανταγωνιστική πόλη	επιμόρφωση στελεχών του τουριστικού τομέα	Σύνδεσμος ξενοδόχων Θράκης
3.3	Ανταγωνιστική πόλη	δομή υποστήριξης επιχειρήσεων	Επιμελητήριο Έβρου
3.4	Ανταγωνιστική πόλη	δημιουργία ταυτότητας της πόλης τουριστική ιαματική επιχείρηση δήμου Αλεξανδρούπολης	Ανώνυμη εταιρία ΟΤΑ -ΤΙΕΔΑ Α.Ε.
4.1	Καινοτόμος πόλη	ψηφιακός τουριστικός οδηγός	Εμπορικός σύλλογος Αλεξανδρούπολης
5.1	Ίσες ευκαιρίες	βελτίωση υπηρεσιών προς ευπαθείς ομάδες Κέντρο κοινωνικής προστασίας – αλληλεγγύης, παιδείας και περιβάλλοντος δήμου Αλεξανδρούπολης	Ν.Π.Δ.Δ.- Πολυκοινωνικό
5.2	Ίσες ευκαιρίες	δράσεις πολυπολιτισμικού χαρακτήρα	Ένωση πολιτιστικών φορέων Έβρου (Ε.ΠΟ.Φ.Ε.)
6.1	Υποστήριξη έργου	τεχνική & επιστημονική υποστήριξη	Δήμος Αλεξανδρούπολης
6.2	Υποστήριξη έργου	ενημέρωση, ευαισθητοποίηση & δημοσιότητα	Δήμος Αλεξανδρούπολης
6.3	Υποστήριξη έργου	δικτύωση ΒΑΑ	Δήμος Αλεξανδρούπολης

1.2 Εξέλιξη υλοποίησης

Ο Δήμος Αλεξανδρούπολης περιλαμβάνεται στους Δήμους που έχουν υλοποιήσει σε πολύ μεγάλο ποσοστό το προτεινόμενο Σχέδιο Βιώσιμης Αστικής Ανάπτυξης κατά την προγραμματική περίοδο 2014 – 2020. Σύμφωνα με την «Αποτίμηση χωρικών στρατηγικών στην Περιφέρεια Ανατολικής Μακεδονίας – Θράκης» (Ε.Ε.Τ.Α.Α. Α.Ε., 2022) «η ΣΒΑΑ Αλεξανδρούπολης έχει εξαντλήσει τις εντάξεις έργων που προβλέπονταν στην εγκεκριμένη πρότασή της», αλλά παρόλα αυτά υπάρχουν πράξεις, εννέα (9) έργα από τα συνολικά δεκαέξι (16) ενταγμένα, στις οποίες παρουσιάζονται καθυστερήσεις στις νομικές δεσμεύσεις και τις

πληρωμές. Αυτές οι πράξεις δεν αφορούν τον Δήμο Αλεξανδρούπολης, αλλά κυρίως αδύναμους διαχειριστικά δικαιούχους. Διαπιστώνεται ότι η υλοποίηση του φυσικού αντικείμενου μέχρι τον Σεπτέμβριο του 2022, όπως τεκμαίρεται από τις πληρωμές, βρίσκεται στο 63%.

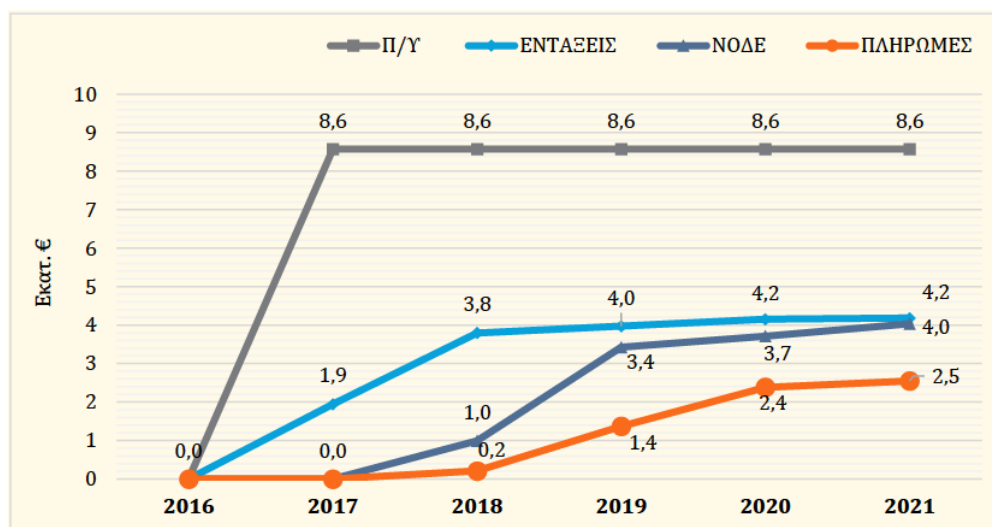
Πίνακας 2: Υλοποίηση της ΣΒΑΑ κατά την προγραμματική περίοδο 2014-2020

MIS	Τίτλος πράξης	Συνολική Δ.Δ.	ΝΟ.ΔΕ.	Πληρωμές
5010180	ΕΠΕΚΤΑΣΗ ΠΟΔΗΛΑΤΟΔΡΟΜΟΥ ΚΑΙ ΔΙΑΜΟΡΦΩΣΗ ΝΕΟΥ ΧΩΡΟΥ ΣΤΑΘΜΕΥΣΗΣ	510.830	510.830	508.898
5010512	ΔΙΑΜΟΡΦΩΣΗ ΧΩΡΟΥ ΠΑΡΑΛΙΑΣ ΣΤΗΝ ΑΛΕΞΑΝΔΡΟΥΠΟΛΗ	481.981	481.981	480.200
5010622	ΑΝΑΠΛΑΣΗ ΔΥΤΙΚΗΣ ΧΕΡΣΑΙΑΣ ΖΩΝΗΣ ΛΙΜΕΝΑ ΑΛΕΞΑΝΔΡΟΥΠΟΛΗΣ	950.702	950.702	946.934
5010713	"ΑΝΑΔΕΙΞΗ -ΑΞΙΟΠΟΙΗΣΗ ΤΩΝ ΙΣΤΟΡΙΚΩΝ ΑΠΟΘΗΚΩΝ ΤΟΥ ΟΣΕ ΣΤΟ ΛΙΜΑΝΙ" ΑΠΟΚΑΤΑΣΤΑΣΗ ΚΑΙ ΑΛΛΑΓΗ ΧΡΗΣΗΣ ΤΩΝ ΑΠΟΘΗΚΩΝ 1-3 ΣΕ ΕΚΘΕΣΗ ΠΩΛΗΣΗ-ΚΙΝΗΜΑΤΟΘΕΑΤΡΟ ΚΑΙ ΑΝΕΓΕΡΣΗ ΝΕΟΥ ΚΤΗΡΙΟΥ ΣΤΗ ΘΕΣΗ 2 ΜΕ ΧΡΗΣΗ ΣΥΝΑΘΡΟΙΣΗΣ ΚΟΙΝΟΥ (ΧΩΡΟΙ ΕΣΤΙΑΣΗΣ -ΚΑΦΕ)	1.244.870	1.244.870	550.874
5029436	ΕΠΙΧΟΡΗΓΗΣΗ "ΑΣΤΙΚΟΣ ΕΞΟΠΛΙΣΜΟΣ ΚΟΙΝΟΧΡΗΣΤΩΝ ΧΩΡΩΝ ΣΤΟ ΔΗΜΟ ΑΛΕΞΑΝΔΡΟΥΠΟΛΗΣ"	215.496	131.496	
5030838	ΕΠΙΧΟΡΗΓΗΣΗ "ΣΥΜΒΟΥΛΕΥΤΙΚΗ, ΚΑΤΑΡΤΙΣΗ ΚΑΙ ΠΙΣΤΟΠΟΙΗΣΗ ΓΝΩΣΕΩΝ ΚΑΙ ΔΕΞΙΟΤΗΤΩΝ ΑΝΕΡΓΩΝ ΣΤΟΝ ΤΟΥΡΙΣΜΟ"	50.000	48.957	
5031744	ΕΠΙΧΟΡΗΓΗΣΗ «Κατάρτιση, συμβουλευτική και πιστοποίηση γνώσεων και δεξιοτήτων εργαζομένων σε ξενοδοχειακές επιχειρήσεις του Δήμου Αλεξανδρούπολης»	60.000	4.800	
5031784	ΕΠΙΧΟΡΗΓΗΣΗ "ΚΑΤΑΡΤΙΣΗ ΕΡΓΑΖΟΜΕΝΩΝ ΓΙΑ ΤΗΝ ΑΝΑΠΤΥΞΗ ΤΟΥΡΙΣΤΙΚΗΣ ΣΥΝΕΙΔΗΣΗΣ"	47.000	46.800	14.090
5031786	ΕΠΙΧΟΡΗΓΗΣΗ ΚΑΤΑΡΤΙΣΗ ΚΑΙ ΠΙΣΤΟΠΟΙΗΣΗ ΓΝΩΣΕΩΝ ΚΑΙ ΔΕΞΙΟΤΗΤΩΝ ΕΡΓΑΖΟΜΕΝΩΝ ΤΟΥ ΤΟΥΡΙΣΤΙΚΟΥ ΤΟΜΕΑ	50.000	49.600	
5031851	Δημιουργία Δομής Στήριξης Επιχειρηματικότητας Επιμελητηρίου Έβρου	185.400	181.471	
5041967	ΠΑΡΟΧΗ ΥΠΗΡΕΣΙΩΝ ΣΥΜΒΟΥΛΟΥ ΤΕΧΝΙΚΗΣ ΚΑΙ ΕΠΙΣΤΗΜΟΝΙΚΗΣ ΥΠΟΣΤΗΡΙΞΗΣ ΤΗΣ ΣΒΑΑ ΤΟΥ ΔΗΜΟΥ ΑΛΕΞΑΝΔΡΟΥΠΟΛΗΣ	49.000	47.988	18.476
5044831	ΠΑΡΟΧΗ ΥΠΗΡΕΣΙΩΝ ΕΝΗΜΕΡΩΣΗΣ, ΕΥΑΙΣΘΗΤΟΠΟΙΗΣΗΣ ΚΑΙ ΔΗΜΟΣΙΟΤΗΤΑΣ ΤΗΣ ΣΤΡΑΤΗΓΙΚΗΣ ΒΑΑ ΤΟΥ ΔΗΜΟΥ ΑΛΕΞΑΝΔΡΟΥΠΟΛΗΣ	58.999	58.409	28.511
5044966	ΕΝΕΡΓΕΙΕΣ ΔΙΚΤΥΩΣΗΣ ΤΩΝ ΕΤΑΙΡΩΝ ΚΑΙ ΔΙΑΧΥΣΗΣ ΚΑΛΩΝ ΠΡΑΚΤΙΚΩΝ ΤΩΝ ΣΤΡΑΤΗΓΙΚΩΝ ΣΒΑΑ ΤΗΣ ΠΑΜΘ	66.500	66.500	
5049394	ΨΗΦΙΑΚΟΣ ΤΟΥΡΙΣΤΙΚΟΣ ΟΔΗΓΟΣ Δ. ΑΛΕΞΑΝΔΡΟΥΠΟΛΗΣ	65.000	63.996	
5067450	ΥΠΗΡΕΣΙΕΣ ΣΧΟΛΕΙΟΥ ΕΚΠΑΙΔΕΥΣΗΣ ΑΥΤΟΝΟΜΗΣ ΔΙΑΒΙΩΣΗΣ ΑΜΕΑ	115.000	114.990	

5070347	«ΑΣΤΙΚΗ & ΑΡΧΙΤΕΚΤΟΝΙΚΗ ΑΠΟΚΑΤΑΣΤΑΣΗ (Αναβάθμιση Αστικού Ιστού Δ. Αλεξανδρούπολης)	30.000	30.000	
Σύνολα		4.180.778	4.033.390	2.547.983

Στο παρακάτω διάγραμμα φαίνεται η εξέλιξη της υλοποίησης, ενώ η μεγάλη διαφορά ανάμεσα στον προϋπολογισμό της πρότασης και στον προϋπολογισμό της ένταξης οφείλεται στις μεγάλες εκπτώσεις των κατασκευαστικών έργων που αποτελούν και τον κύριο όγκο των έργων που έχουν υλοποιηθεί.

Διάγραμμα 2: Εξέλιξη υλοποίησης



Ανατρέχοντας στο Σχέδιο Βιώσιμης Αστικής Ανάπτυξης της περιόδου 2014 – 2020, μπορεί κάποιος να πει ότι τα προβλήματα που κατέγραψε παραμένουν. Η βιώσιμη αστική κινητικότητα δεν έχει επιτευχθεί πλήρως, υπάρχουν στον αστικό ιστό κτίρια σε συνθήκες εγκατάλειψης (βλ. ΚΥΔΕΠ, αποθήκες λιμανιού), υπάρχουν εκτεταμένα τμήματα του δημόσιου χώρου με υποβαθμισμένη εικόνα, ενώ η επιχειρηματικότητα αντιμετωπίζει σήμερα περισσότερα προβλήματα λόγω εξωγενών συνθηκών (πανδημία, ενεργειακή κρίση). Τα προβλήματα που κλήθηκε να αντιμετωπίσει η ΒΑΑ 2014 – 2020 είναι:

- Υποβάθμιση εικόνας, κατάστασης, λειτουργίας δημόσιου χώρου
- Προβλήματα αστικής σύνθεσης στο δημόσιο χώρο
- Προβλήματα κτηριακού αποθέματος (κενά κτήρια, αδιάφορη αρχιτεκτονική, αλλοίωση όψεων κτηρίων)
- Προβλήματα κυκλοφορίας και στάθμευσης
- Διάφορα κινητά εμπόδια κατά μήκος των πεζοδρομίων, των παρόδιων στοών, των πεζοδρομίων και των πλατειών της περιοχής μελέτης.

- Διάφορα μόνιμα εμπόδια κατά μήκος των πεζοδρομίων, των παρόδιων στοών, των πεζόδρομων και των πλατειών της περιοχής μελέτης
- Η υφιστάμενη θέση των πινακίδων εγείρει επιπλέον ζητήματα που σχετίζονται με την οπτική ρύπανση που επικρατεί στα πεζοδρόμια, τους πεζόδρομους και τις πλατείες.
- Ανάσχεση του ρυθμού πτώσης των οικονομικών αποτελεσμάτων των επιχειρήσεων της Αλεξανδρούπολης

Εμπόδια και στρεβλώσεις της ελληνικής οικονομίας επιβαρύνουν τη λειτουργία και απειλούν τη βιωσιμότητα των μικρομεσαίων επιχειρήσεων.

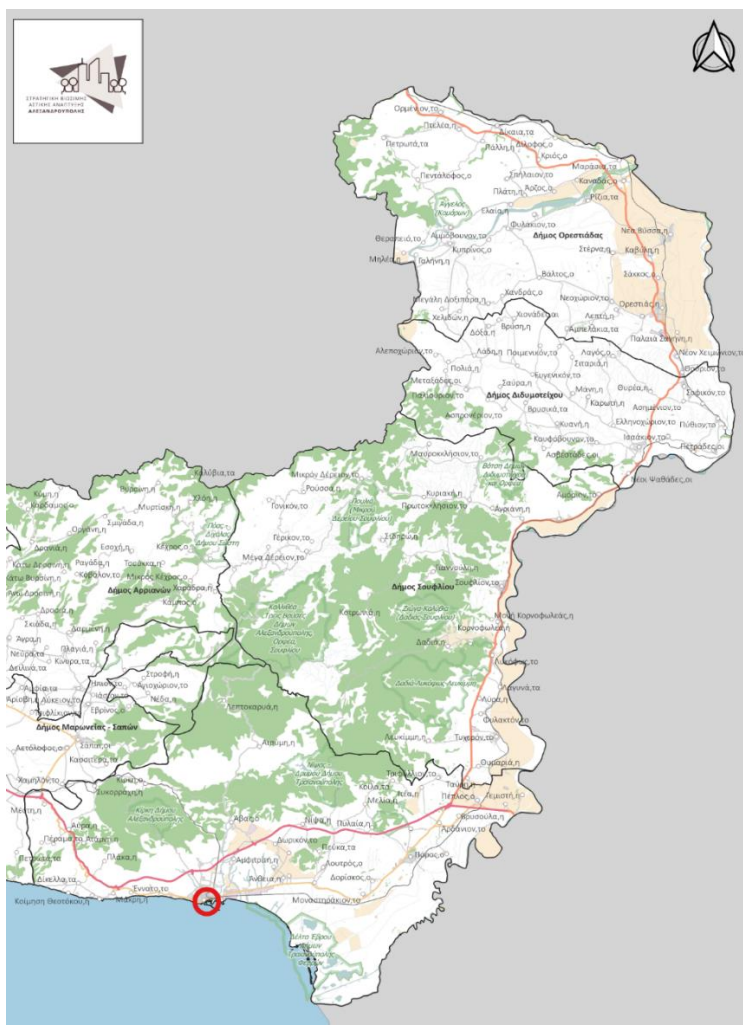
2. Περιοχή Παρέμβασης (οριοθέτηση / υφιστάμενη κατάσταση)

2.1 Ταυτότητα της περιοχής παρέμβασης

2.1.1 Γεωγραφικά Όρια

Η περιοχή παρέμβασης βρίσκεται στην πόλη της Αλεξανδρούπολης του Δήμου Αλεξανδρούπολης. Ο Δήμος ανήκει στην Περιφερειακή Ενότητα Έβρου και είναι ο μεγαλύτερος Δήμος της πληθυσμιακά. Η Αλεξανδρούπολη είναι ένα από τα πέντε αστικά κέντρα της Περιφέρειας Ανατολικής Μακεδονίας – Θράκης και ένα από τα δύο, μαζί με την Καβάλα, που έχουν μέτωπο προς τη θάλασσα.

Γεωγραφικά βρίσκεται στα νότια της Π.Ε. Έβρου και είναι το πρώτο μεγάλο αστικό κέντρο που συναντούν οι εισερχόμενοι στη χώρα από τον Τελωνειακό Σταθμό των Κήπων.



Χάρτης 3: Θέση της Περιοχής Παρέμβασης στην Περιφέρεια

Η Περιοχή Παρέμβασης (ΠΠ) της Στρατηγικής Βιώσιμης Ανάπτυξης (ΣΒΑΑ) Αλεξανδρούπολης 2021-2027 επιλέγεται να είναι σχεδόν ταυτόσημη με την ΠΠ της ΣΒΑΑ Αλεξανδρούπολης 2014 -2020, στοχεύοντας:

- ✓ Στην ολοκλήρωση του αρχικού στρατηγικού σχεδιασμού για την ανάπτυξη και αναζωογόνηση του αστικού ιστού της πόλης.
- ✓ Στην διεύρυνση – συμπλήρωση των υποδομών που δημιουργήθηκαν κατά την προηγούμενη προγραμματική περίοδο στο πλαίσιο υλοποίησης της ΣΒΑΑ 2014- 2020 και της παράλληλης αξιοποίησης και άλλων χρηματοδοτικών μέσων, εστιάζοντας σε τομείς και υποπεριοχές όπου δεν καλυφθήκαν οι ανάγκες.
- ✓ Στον προσδιορισμό και την πρόληψη νέων αναγκών-προκλήσεων που προκύπτουν από τις κοινωνικό-οικονομικές εξελίξεις και την ενσωμάτωση στο σχεδιασμό της ΣΒΑΑ τοπικών ή εθνικών στρατηγικών σχεδιασμών σε τομείς όπως οι μεταφορές (ΣΒΑΚ), η προστασία της Βιοποικιλότητας, η Κλιματική Αλλαγή κ.α.
- ✓ Στην αποφυγή κατακερματισμού και αναποτελεσματικής υλοποίησης μεμονωμένων δράσεων.

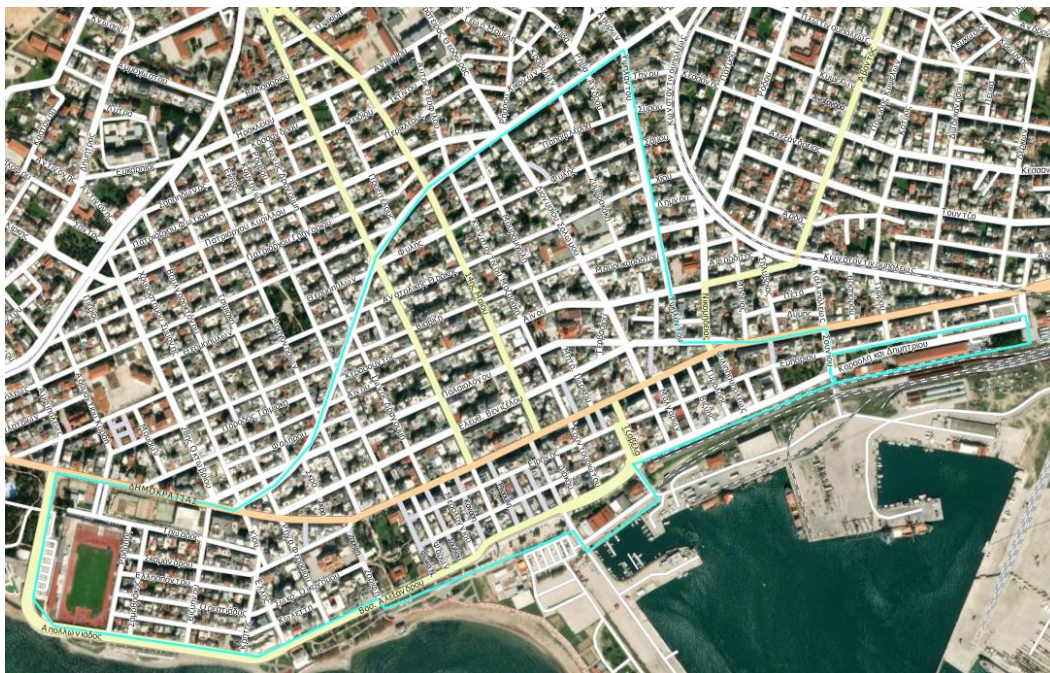
Η Περιοχή Παρέμβασης αποτελείται από τρεις λειτουργικές περιοχές στην πόλη της Αλεξανδρούπολης. Πρόκειται για το κύριο τμήμα της πόλης, που αποτελεί ουσιαστικά το εμπορικό και διοικητικό κέντρο, καθώς και το παραλιακό μέτωπο της πόλης. Στην ΠΠ ΣΒΑΑ 2021-2027 προστίθενται δύο τμήματα μικρής έκτασης, το πρώτο τμήμα είναι δυτικά της αστικής περιοχής και περιλαμβάνει το Αρχαιολογικό Μουσείο Αλεξανδρούπολης. Το δεύτερο τμήμα είναι βόρεια της αστικής περιοχής και περιλαμβάνει το Δημοτικό Κλειστό Κολυμβητήριο και το Πολυκοινωνικό Κέντρο Αλεξανδρούπολης. Αυτές οι εγκαταστάσεις ενσωματώνονται στην ΠΠ ΣΒΑΑ 2021-2027 με σκοπό τη συνεισφορά τους στην πολιτιστική, κοινωνική, αθλητική, και εκπαιδευτική ανάπτυξη της Αλεξανδρούπολης. Η προσθήκη αυτών των εγκαταστάσεων ανταποκρίνεται στις ανάγκες της πόλης και των κατοίκων, ενισχύοντας την ποιότητα ζωής και την κοινωνική δυναμικότητα της περιοχής.



Εικόνα 2. Η Περιοχή Παρέμβασης

Τα όρια του κύριου τμήματος της περιοχής παρέμβασης προσδιορίζεται από τις οδούς:

- Εθνικής Αντιστάσεως από την συμβολή με Υψηλάντου μέχρι την συμβολή με Δημοκρατίας
- Δημοκρατίας από την συμβολή με Εθνικής Αντιστάσεως μέχρι την συμβολή με Αμφιπόλεως
- Απολλωνιάδος
- Το παραλιακό μέτωπο παράλληλα στην οδό Βασιλέως Αλεξάνδρου
- Το παραλιακό μέτωπο παράλληλα στην οδό Καραολή και Δημητρίου μέχρι στην συμβολή με την οδό Σπάρτακου
- Σπάρτακου από την συμβολή με Καραολή και Δημητρίου μέχρι την συμβολή με Εμπορίου
- Εμπορίου μέχρι την συμβολή με Σουνίου
- Σουνίου μέχρι την συμβολή Καλλιπόλεως
- Δημοκρατίας το τμήμα από την συμβολή με Καλλιπόλεως ως την συμβολή με την οδό 40 Εκκλησιών
- 40 Εκκλησιών μέχρι την συμβολή με Υψηλάντου
- Υψηλάντου μέχρι την συμβολή με Εθνικής Αντιστάσεως



Εικόνα 1. Κύριο τμήμα Περιοχής Παρέμβασης

Το περιφερειακό δυτικό λειτουργικό τμήμα της Περιοχής Παρέμβασης οριοθετείται από τις οδούς:

- Ε.Ο. Κομοτηνής – Αλεξανδρούπολης από την συμβολή με Κουταβού μέχρι την συμβολή με Μαραθώνος
- Κουταβού από την συμβολή με Ε.Ο. Κομοτηνής – Αλεξανδρούπολης έως την συμβολή με Κατακουζηνού
- Κατακουζηνού από την συμβολή με Κουταβού μέχρι την συμβολή με Κολοκοτρώνη
- Το δυτικό όριο του γεωτεμαχίου στο οποίο χωροθετείται το Αρχαιολογικό Μουσείο Αλεξανδρούπολης



Εικόνα 2. Περιφερειακό δυτικό τμήμα Περιοχής Παρέμβασης

Το περιφερειακό λειτουργικό τμήμα της Περιοχής Παρέμβασης στα βόρεια οριοθετείται από:

- Δημάρχου Νικολάου Κουκουράβα
- Αλτιναμάζη
- Το νότιο όριο του γεωτεμαχίου όπου χωροθετείται το 5^ο Γυμνάσιο Αλεξανδρούπολης
- Καρτάλη από την συμβολή με το νότιο όριο του γεωτεμαχίου του 5^{ου} Γυμνασίου Αλεξανδρούπολης μέχρι οδό Ανδρόνικου
- Ανδρόνικου από την συμβολή με Καρτάλη μέχρι την συμβολή με Δημάρχου Νικολάου Κουκουράβα



Εικόνα 3. Περιφερειακό βόρειο τμήμα Περιοχής Παρέμβασης

Συνολικά, η Περιοχή Παρέμβασης φαίνεται στον παρακάτω χάρτη, ενώ έχει προστεθεί και η Περιοχή Παρέμβασης της περιόδου 2014 – 2020. Σε αυτό φαίνεται, επιπλέον, η επέκταση προς ανατολικά και βόρεια και η αφαίρεση τμήματος της παραλιακής ζώνης.



Χάρτης 2: Συνολική Περιοχή Παρέμβασης της ΣΒΑΑ 2021-2027 με την κόκκινη γραμμή και διακρίνεται με πράσινη γραμμή η περιοχή παρέμβασης της ΣΒΒΑ 2014-2020

2.1.2 Έκταση & Πληθυσμός

Η συνολική έκταση της Περιοχής Παρέμβασης είναι 817.206,50 τ.μ.. Σε ό,τι αφορά τα επιμέρους τμήματα της Περιοχής Παρέμβασης, το κύριο τμήμα έχει έκταση 692.376,13 τ.μ. που ταυτίζονται με την Περιοχή Παρέμβασης της προηγούμενης περιόδου και έχει επεκταθεί κατά 20.635,77 άρα συνολικά 713.011,89 τ.μ.. Το περιφερειακό δυτικό τμήμα της Περιοχής Παρέμβασης έχει έκταση 23.655,74 τ.μ. και το περιφερειακό τμήμα στα βόρεια 80.538,87 τ.μ.. Σύμφωνα με την Απογραφή του 2021 από την ΕΛ.ΣΤΑΤ. ο πληθυσμός του Δήμου Αλεξανδρούπολης είναι 71.751 κάτοικοι και της πόλης 59.723 κάτοικοι.

2.1.3 Θέση στην αστική περιοχή

Οι θέσεις που καταλαμβάνει η Περιοχή Παρέμβασης είναι καίριας σημασίας για την πόλη της Αλεξανδρούπολης. Το κύριο τμήμα αποτελεί την περιοχή όπου συγκεντρώνονται οι κύριες διοικητικές και οικονομικές λειτουργίες του Δήμου και όπου διέρχονται οι κύριοι κυκλοφοριακοί άξονες της πόλης. Εκεί εντοπίζεται η πλειονότητα των λειτουργιών της περιοχής που έχουν υπερτοπική εμβέλεια με αναφορά, αναλόγως, σε όλο το Δήμο, την Περιφερειακή Ενότητα Έβρου και την Περιφέρεια Ανατολικής Μακεδονίας - Θράκης. Παραδείγματα τέτοιων λειτουργιών είναι από τα δυτικά προς τα ανατολικά: το Δημοτικό Στάδιο Αλεξανδρούπολης, το Κλειστό Γυμναστήριο, η πλατεία Ανεξαρτησίας, το Ιστορικό Μουσείο, το Δημαρχείο, το Τελωνείο και πιο βόρεια ο Μητροπολιτικός Ναός Αγίου Νικολάου, το Εκκλησιαστικό Μουσείο Αλεξανδρούπολης και το Εθνολογικού Μουσείου Θράκης.

Το δυτικό τμήμα της Περιοχής Παρέμβασης είναι σημαντικό καθώς εκεί χωροθετείται το Αρχαιολογικό Μουσείο Αλεξανδρούπολης, που είναι υπερτοπικής σημασίας, ενώ στο βόρειο το Δημοτικό Κολυμβητήριο και το Πολυκοινωνικό Κέντρο που είναι σημαντικό για ολόκληρο το Δήμο Αλεξανδρούπολης.

Επίσης, αποτελεί **το αστικό παραλιακό μέτωπο της πόλης**. Το σημείο αυτό αποτελεί την επαφή της πόλης με την θάλασσα και συγκεντρώνει πλήθος κόσμου που χρησιμοποιεί την παραλιακή ζώνη για άθληση και αναψυχή.

Η περιοχή αναφοράς αποτελείται από τις παρακάτω χωρικές υποενότητες, οι οποίες είναι συμπαγείς στο εσωτερικό τους και διαφέρουν στα πολεοδομικά και αναπτυξιακά χαρακτηριστικά με τις γύρω τους χρήσεις γης:

1. Περιοχή εμπορίου (μεταξύ οδού Τζαβέλα και οδού Ν. Φωκά). Αποτελεί μια από τις πρώτες περιοχές της πόλης. Χαρακτηριστικό της γνώρισμα είναι τα μικρά ΟΤ και οι στενοί δρόμοι (πεζόδρομοι και μη). Άλλο χαρακτηριστικό σημείο της, είναι η πλατεία Κύπρου. Ως προς τις χρήσεις, συναντώνται καταστήματα, εστίαση, διασκέδαση, υπηρεσίες καθώς και κατοικία (στους άνω ορόφους).



Εικόνα 6: Περιοχή εμπορίου

2. Περιοχή πλατείας Ελευθερίας. Αποτελεί το μεγαλύτερο ελεύθερο χώρο του κέντρου της πόλης και βρίσκεται σε άμεση σύνδεση με την παραλιακή περιοχή. Βρίσκεται πλησίον του λιμένα και έχει εμπορικές χρήσεις γης. Η περιοχή αυτή έχει αξιόλογους ελεύθερους χώρους, καθώς και κτιριακές υποδομές του Δήμου που μπορούν να χρησιμοποιηθούν ποικιλοτρόπως.



Εικόνα 7: Περιοχή πλατεία Ελευθερίας

3. Παραλιακό πρόσωπο. Περιλαμβάνει το δομημένο αστικό χώρο κατά μήκος της παραλιακής ζώνης της πόλης. Οι χρήσεις γης στην περιοχή είναι μικτές όπου στο ισόγειο κυριαρχούν οι χώροι εστίασης, ενώ οι όροφοι είναι κατοικίες. Άλλες χρήσεις που συναντώνται στην περιοχή, είναι αυτές της διοίκησης (ταχυδρομείο, δικαστήρια και μεραρχία). Ο παραλιακός δρόμος με νησίδα που κυριαρχεί στην ζώνη αυτή αποτελεί και το τεχνητό σύνορό της με την παραλία και το υγρό στοιχείο.



Εικόνα 8: Περιοχή παραλιακού προσώπου

4. Περιοχή αθλητικών εγκαταστάσεων. Σε επαφή με την παραλιακή περιοχή, βρίσκονται οι αθλητικές εγκαταστάσεις: το γήπεδο, το κλειστό κολυμβητήριο, κλειστό γήπεδο basket / volley, γήπεδα tennis και λοιπές συνοδές εγκαταστάσεις.



Εικόνα 9: Περιοχή αθλητικών εγκαταστάσεων

5. Περιοχή αποθηκών ΚΥΔΕΠ. Οι αποθήκες βρίσκονται σε επαφή με τον λιμένα, εφάπτονται, βρισκόμενοι ταυτόχρονα σε στρατηγικό σημείο εντός του αστικού ιστού. Πρόκειται για ένα ογκώδες κτιριακό απόθεμα που μαζί με τους γύρω του χώρους αποτελεί παράγοντα υποβάθμισης της περιοχής, λόγω της εγκατάλειψης, αλλά και αναπτυξιακή ευκαιρία.



Εικόνα 10: Περιοχή αποθηκών ΚΥΔΕΠ

6. Περιοχή κολυμβητηρίου. Στα βόρεια της πόλης εντοπίζεται το Δημοτικό Κλειστό Κολυμβητήριο και γύρω του χρήσεις κοινωνικού χαρακτήρα και εκπαίδευσης. Βρίσκεται στα όρια της πόλης και αποτελεί ξεχωριστή ενότητα ανάμεσα από κατοικίες και την ύπαιθρο.



Εικόνα 10: Περιοχή κολυμβητηρίου

7. Ο χώρος του Αρχαιολογικού Μουσείου Αλεξανδρούπολης. Την δυτική έξοδο της πόλης και περιστοιχιζόμενος από κατοικίες βρίσκεται η υποενότητα του Αρχαιολογικού Μουσείου. Η συγκεκριμένη χρήση είναι σημαντική όχι μόνο για την πόλη αλλά για ολόκληρη την Περιφέρεια, περιλαμβάνοντας όχι μόνο σημαντικά εκθέματα αλλά και εκπαιδευτικά προγράμματα.



Εικόνα 11: Χώρος Αρχαιολογικού Μουσείου Αλεξανδρούπολης

2.1.4 Συνοδευτικοί χάρτες με διοικητικά και πολεοδομικά όρια, χρήσεις γης, μεταφορικές υποδομές, φυσικά χαρακτηριστικά κ.τ.λ., σε κατάλληλες κλίμακες, οι οποίοι μπορούν να περιληφθούν σε Παράρτημα.

2.1.5 Δημογραφικά χαρακτηριστικά

Η πόλη της Αλεξανδρούπολης αποτελεί το μεγαλύτερο αστικό κέντρο της Περιφερειακής Ενότητας Έβρου και συγκεντρώνει την πλειοψηφία του πληθυσμού της.



Δήμος	Πληθυσμός		Άνδρες		Γυναίκες	
	2011	2021	2011	2021	2011	2021
ΑΛΕΞΑΝΔΡΟΥΠΟΛΗΣ	72.959	71.751	35.775	35.071	37.184	36.680
ΔΙΔΥΜΟΤΕΙΧΟΥ	19.493	16.060	10.140	8.343	9.353	7.717
ΟΡΕΣΤΙΑΔΑΣ	37.695	31.686	19.554	16.176	18.141	15.510
ΣΑΜΟΘΡΑΚΗΣ	2.859	2.596	1.616	1.396	1.243	1.200
ΣΟΥΦΛΙΟΥ	14.941	11.709	7.620	6.011	7.321	5.698

Εικόνα 12. Μεταβολή μόνιμου πληθυσμού στην Περιφερειακή Ενότητα Έβρου για τα έτη 2011 και 2021, πηγή: Αποτελέσματα απογραφής πληθυσμού – κατοικιών ΕΛ.ΣΤΑΤ. 2021, 17.03.2023

Η περιοχή παρέμβασης διαθέτει στοιχεία υπερτοπικού χαρακτήρα και δυνητικά ο πληθυσμός που θα επηρεαστεί θετικά από τις παρεμβάσεις της στρατηγικής είναι αντίστοιχος του συνολικού πληθυσμού του Δήμου. Από το 1991 έως το 2021 η πόλη της Αλεξανδρούπολης παρουσιάζει συνεχή πληθυσμιακή ανάπτυξη. Σύμφωνα με την Απογραφή του 2021 από την ΕΛ.ΣΤΑΤ. ο πληθυσμός του Δήμου Αλεξανδρούπολης είναι 71.751 κάτοικοι και της πόλης 59.723 κάτοικοι.

Πίνακας 3. Μόνιμος πληθυσμός για τον Δήμο Αλεξανδρούπολης και την πόλη της Αλεξανδρούπολης για τα έτη 1991, 2001, 2011 και 2021, πηγή: Απογραφές Πληθυσμού ΕΛ.ΣΤΑΤ.

Έτος	Δήμος Αλεξανδρούπολης	Πόλης της Αλεξανδρούπολης
1991	38.220	36.994
2001	53.459	49.724
2011	72.959	57.812

2021	71.751	59.723
------	--------	--------

Γενικότερα, σε επίπεδο Περιφέρειας ο πληθυσμός παρουσίασε μείωση της τάξης του 7,6%. Παρόμοια ήταν και η τάση σε επίπεδο Περιφερειακής Ενότητας, με την ΠΕ Έβρου να παρουσιάζει μείωση λίγο μικρότερη του 10%. Πτωτική είναι και η τάση που παρατηρείται σε επίπεδο Δήμου, παρ' όλο που ήταν μικρή της τάξης του 1,7%. Παρ' όλα αυτά, η πόλη της Αλεξανδρούπολης χαρακτηρίζεται από αύξηση των κατοίκων της μεταξύ 2011 και 2021 κατά 3,3%.

2.1.6 Οικονομικά χαρακτηριστικά / Απασχόληση

α. Οικονομικά χαρακτηριστικά

Το σύνολο σχεδόν των επιχειρήσεων της περιοχής δραστηριοποιείται στον τριτογενή τομέα. Από τα στοιχεία του επιμελητηρίου προκύπτει ότι πλειοψηφία αυτών είναι εμπορικά καταστήματα με επόμενη κατηγορία αυτήν της μαζικής εστίασης. Επίσης, τα περισσότερα μέλη του δικηγορικού συλλόγου εδρεύουν στην περιοχή καθώς και μεγάλο ποσοστό των ιατρικών ειδικοτήτων.

Η τουριστική ανάπτυξη παρουσιάζει ιδιαίτερη δυναμική, ευνοούμενη και από τη γεωγραφική θέση του Δήμου Αλεξανδρούπολης, που τον καθιστά τουριστικό προορισμό όχι μόνο για τους κατοίκους του Νομού Έβρου αλλά και για επισκέπτες από την Τουρκία, τη Ρωσία και τη Βουλγαρία. Η ύπαρξη σημαντικών τουριστικών πόρων, τουριστικών υποδομών όπως ο Διεθνής Αερολιμένας Αλεξανδρούπολης «Δημόκριτος», το κάμπινγκ και σύγχρονες ξενοδοχειακές μονάδες, αποτελούν τα ανταγωνιστικά πλεονεκτήματα του Δήμου.

Όσο αφορά την απασχόληση ανά επάγγελμα στον οικισμό της Αλεξανδρούπολης (ΕΛ.ΣΤΑΤ., Απογραφή 2011), η πλειονότητα των κατοίκων απασχολούνται στην παροχή υπηρεσιών (23,9%) και ως πωλητές ή Επαγγελματίες (23,5%). Το υπόλοιπο 50% αποτελείται από ειδικευμένους τεχνίτες και ασκούντες συναφή επαγγέλματα (11,4%), τεχνικούς και ασκούντες συναφή επαγγέλματα (9,3%), χειριστές βιομηχανικών εγκαταστάσεων, μηχανημάτων και εξοπλισμού και συναρμολογητές (μονταδόροι) (7,1%), ανειδίκευτους εργάτες, χειρωνακτες και μικροεπαγγελματίες (6,9%) και υπάλληλους γραφείου (6,5%). Τα χαμηλότερα ποσοστά αντιστοιχούν σε ανώτερα διευθυντικά και διοικητικά στελέχη (5,9%) και σε ειδικευμένους γεωργούς, κτηνοτρόφους, δασοκόμους και αλιείς (5,5%).

Όσον αφορά τους μόνιμους κατοίκους του οικισμού της Αλεξανδρούπολης και το επάγγελμα που απασχολούνται, σύμφωνα με στοιχεία απογραφής της ΕΛΣΤΑΤ για το 2011, η πλειονότητά τους (35%) είναι απασχολούμενοι στην παροχή υπηρεσιών ή εργάζονται ως πωλητές. Ακόμα, 23% των κατοίκων είναι επαγγελματίες, το 9% είναι ειδικευμένοι τεχνίτες και ασκούντες συναφή επαγγέλματα καθώς και τεχνικοί και ασκούντες συναφή επαγγέλματα.

Επιπλέον, με ποσοστό 7% είναι οι υπάλληλοι γραφείου, με (6%) οι ανειδίκευτοι εργάτες, χειρώνακτες και μικροεπαγγελματίες. Τέλος, τα μικρότερα ποσοστά φαίνεται ανήκουν σε ανώτερα διευθυντικά και διοικητικά στελέχη (5%), τους χειριστές βιομηχανικών εγκαταστάσεων, μηχανημάτων και εξοπλισμού και συναρμολογητές (μονταδόροι) (5%) και στους ειδικευμένους γεωργούς, κτηνοτρόφους, δασοκόμους και αλιείς (3%).

β. Απασχόληση

Όπως προκύπτει από τα δεδομένα για την απασχόληση (ελλείψει δεδομένων απογραφής 2021, ΕΛ.ΣΤΑΤ., 2011) οι κυριότερες οικονομικές δραστηριότητες στον Δήμο Αλεξανδρούπολης σχετίζονται με τον τριτογενή τομέα παραγωγής και ενώ ακολουθεί ο δευτερογενής. Δεδομένου ότι επέκταση δεν περιλαμβάνει Οικοδομικά Τετράγωνα με χρήση την κατοικία, θεωρούμε ότι τα δεδομένα της Απογραφής 2011 αντικατοπτρίζουν και την νέα Περιοχή Παρέμβασης.

Ειδικότερα, το 79,65% του απασχολούμενου πληθυσμού του Δήμου απασχολείται στον τριτογενή τομέα, ακολουθεί ο δευτερογενής με 12,76% και ο πρωτογενής με 7,57%. Η τάση ανάπτυξης του Νομού Έβρου ως «Πύλη» είναι σαφές πως ενδυναμώνει τον τριτογενή τομέα. Οι άνεργοι ανέρχονται στο 20,7% του οικονομικά ενεργού πληθυσμού, παρουσιάζοντας αισθητή αύξηση σε σχέση με την απογραφή του 2001 (8,34%).

Εξετάζοντας το Δήμο σε επίπεδο ΔΕ εντοπίζονται σημαντικές διαφοροποιήσεις όσον αφορά την απασχόληση. Η ΔΕ Αλεξανδρούπολης παρουσιάζει υψηλά ποσοστά στον τριτογενή τομέα (82,63%) καθώς αποτελεί το σημαντικότερο αστικό κέντρο του Έβρου και ένα από τα σημαντικότερα της Βορείου Ελλάδος. Αναφορικά με τα στοιχεία της περιοχής παρέμβασης, τα στοιχεία που παρατίθενται βασίζονται στην πρωτογενή έρευνα που διενήργησε ο Εμπορικός Σύλλογος στο πλαίσιο υλοποίησης του Open Mall.

Πίνακας 4. Οικονομικός ενεργός και μη ενεργός πληθυσμός του Δήμου Αλεξανδρούπολης κατά Δημοτική Ενότητα και Τομέα Απασχόλησης (2011 ΕΛΣΤΑΤ – 2014 ΕΜΠΟΡΙΚΟΣ ΣΥΛΛΟΓΟΣ).

Δήμος/Δημοτική ενότητα	Σύνολο μόνιμου πληθυσμού	Απασχολούμενοι				Άνεργοι	
		Σύνολο	Πρωτογενής τομέας	Δευτερογενής τομέας	Τριτογενής τομέας	Σύνολο	Οικονομικά μη ενεργοί
ΔΗΜΟΣ ΑΛΕΞ/ΠΟΛΗΣ ΕΛΣΤΑΤ 2011	72.959	25.044	1.897	3.198	19.949	5.192	42.723
ΔΗΜΟΤΙΚΗ ΕΝΟΤΗΤΑ ΑΛΕΞ/ΠΟΛΗΣ ΕΛΣΤΑΤ 2011	61.702	21.734	996	2.780	17.958	4.496	35.472
ΠΕΡΙΟΧΗ ΠΑΡΕΜΒΑΣΗΣ ΕΜΠΟΡΙΚΟΣ ΣΥΛΛΟΓΟΣ 2014	10.144	4.650	80	320	3.250	650	4.844

Από τον παραπάνω πίνακα είναι φανερή η τριτογενοποίηση της οικονομίας του Δήμου και ειδικά της Περιοχής Παρέμβασης. Το ποσοστό του τριτογενή τομέα είναι 89,0%, του δευτερογενή 8,8% και του πρωτογενή 2,2%.

2.1.7 Κοινωνικά χαρακτηριστικά/ Κοινωνικές υπηρεσίες και υποδομές

Σε επίπεδο κοινωνικών υποδομών, στην περιοχή παρέμβασης εντοπίζονται 2 παιδικοί σταθμοί, 5 νηπιαγωγεία και 4 σχολεία.

Αναλυτικότερα, εντός των ορίων της περιοχής χωροθετούνται:

- Πειραματικό Δημοτικό Σχολείο
- 1^ο, 2^ο και 3^ο Δημοτικό Σχολείο
- 3^ο, 7^ο, 8^ο, 11^ο, 12^ο Νηπιαγωγείο
- Α' Παιδικό Σταθμός
- Β' Παιδικό Σταθμός

Ακόμα, εντός των ορίων της περιοχής παρέμβασης εντοπίζονται σημαντικές κοινωνικές δομές¹ της Περιφερειακής Ενότητας Έβρου καθώς και πληθώρα χώρων κοινωνικής

¹ Πηγή: Σχέδιο Βιώσιμης Αστικής Κινητικότητας Δήμου Αλεξανδρούπολης

² Πηγή: Στρατηγική Βιώσιμης Αστικής Ανάπτυξης 2014-2020

υποστήριξης. Χαρακτηριστικά παραδείγματα τέτοιων χώρων και δομών αποτελούν τα παρακάτω:

- Άρσις Κοινωνική Οργάνωση Υποστήριξης Νέων
- Εταιρία Προστασίας Ανήλικων Αλεξανδρούπολης
- Κέντρο Ημερησίας Απασχόλησης Ατόμων με προβλήματα Ψυχικής Υγείας
- ΚΕ.Θ.Ε.Α.- ΚΙΒΩΤΟΣ
- Κέντρο Πρόληψης των Εξαρτήσεων και Προαγωγής της Ψυχοκοινωνικής Υγείας της Περιφερειακής ενότητας Έβρου
- Σύλλογος Αρχηγών Μονογονεϊκών οικογενειών Ν. Έβρου «Στήριξη»
- Σύλλογος Καρκινοπαθών και φίλων Ν. Έβρου «ΣΥΝΕΧΙΖΩ»
- Σύλλογος Οικογενειών και Φίλων Ψυχικής Υγείας Ν. ΈΒΡΟΥ
- Τμήμα Κοινωνικής Προστασίας και Παιδείας Δήμου Αλεξανδρούπολης
- Κ.Α.Π.Η. Αλεξανδρούπολης
- Κέντρο Κοινωνικής Προστασίας, Αλληλεγγύης, Παιδείας και Περιβάλλοντος Αλεξανδρούπολης

Σύμφωνα με την Περιφερειακή Στρατηγική για την Κοινωνική Ένταξη και την Καταπολέμηση της Φτώχειας (ΠΕΣΚΕ) για την ΠΑΜΘ, η Βόρεια Ελλάδα παρουσιάζει διαχρονικά τα μεγαλύτερα ποσοστά πληθυσμού σε κίνδυνο φτώχειας, δηλαδή 4-6 ποσοστιαίες μονάδες παραπάνω σε σχέση με το μέσο όρο. Μέσα σε τρία χρόνια (2009-2012) το ποσοστό της φτώχειας αυξήθηκε κατά 17%, ενώ παράλληλα η ΠΑΜΘ αντιμετωπίζει προβλήματα κοινωνικής ένταξης αλλά και ζητήματα κάλυψης του πληθυσμού από υπηρεσίες υγείας και πρόνοιας. Σε επίπεδο Δήμου, σύμφωνα με μετρήσεις (2020) του Ταμείου Ευρωπαϊκής Βοήθειας για Απόρους (ΤΕΒΑ), ο συνολικός αριθμός ατόμων που λαμβάνουν επισιτιστική βοήθεια είναι 5.466 άτομα, από τα οποία το 47% αποτελείται από άνδρες και το 53% σε γυναίκες. Σημαντικό μέρος αυτών αποτελούν οι μετανάστες, αλλοδαπής προέλευσης (συμπεριλαμβανομένων των περιθωριοποιημένων κοινοτήτων, οι οποίοι αντιστοιχούν στο 67% των συνολικών ατόμων που λαμβάνουν επισιτιστική βοήθεια. Ο αριθμός των ατόμων που λαμβάνουν τη βασική υλική βοήθεια ταυτίζεται με τα προηγούμενα ποσοστά επομένως συμπεραίνεται ότι αντιστοιχεί στα ίδια άτομα. Η συνολική ποσότητα έτοιμων προς κατανάλωση τροφίμων που αντιστοιχεί σε αυτά τα άτομα μέσω του ΤΕΒΑ είναι 899.658,4 κιλά, συμπεριλαμβανομένων των φρέσκων κονσερβοποιημένων ή κατεψυγμένων υλικών. Παράλληλα, η συνολική χρηματική αξία των διανεμόμενων αγαθών (βασικής υλικής

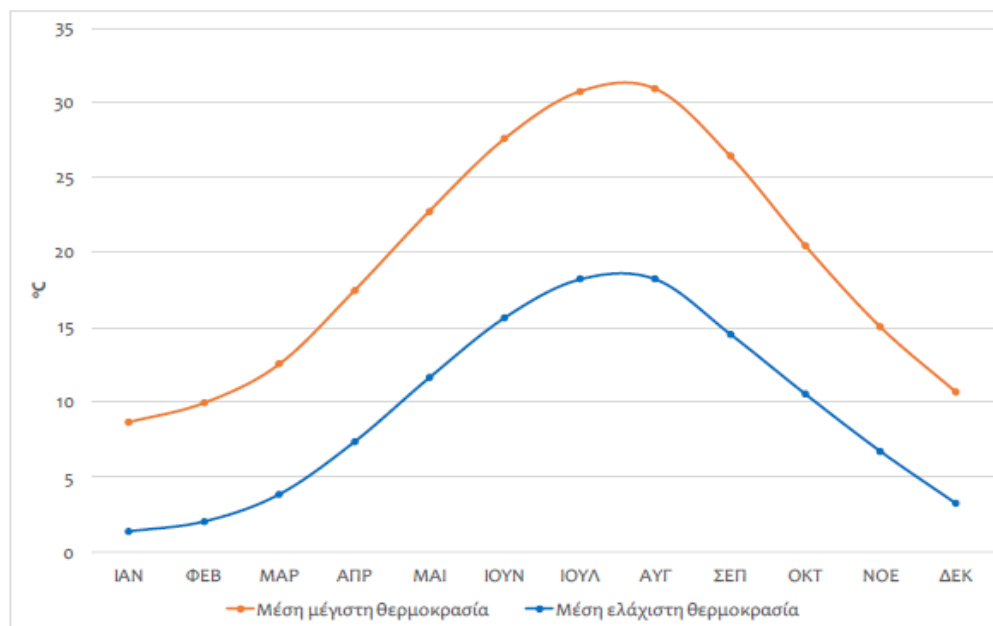
βοήθειας) υπολογίζεται στα 97.392,69 ευρώ. Σημαντική επιδίωξη του ΤΕΒΑ είναι να τριπλασιάσει το παρεχόμενο ποσό τα επόμενα έτη, ώστε να ελαχιστοποιήσει τα άτομα που χρειάζονται ανάγκη και να παρέχει ακόμη μεγαλύτερη και αποτελεσματική βοήθεια.

Σχετικά με τα επίπεδα ανεργίας², στον Δήμο ο συνολικός αριθμός των ανέργων κατά την απογραφή του 2011 ανήλθε σε 5.175 άτομα, αριθμός που αντιστοιχεί στο 17,1% του οικονομικά ενεργού πληθυσμού του Δήμου. Αναφορικά με το επίπεδο εκπαίδευσης, όπως φαίνεται και στον Πίνακα που ακολουθεί, το μεγαλύτερο ποσοστό των ανέργων (42,9%) είναι πτυχιούχοι μεταδευτεροβάθμιας εκπαίδευσης (ΙΕΚ, Κολλέγια κ.λπ.) / Απόφοιτοι Λυκείου, το 22,7% είναι απόφοιτοι τουλάχιστον τριτοβάθμιας εκπαίδευσης, ενώ το 20,1% αφορά άλλη περίπτωση. Το μικρότερο ποσοστό ανεργίας αφορά τους απόφοιτους επαγγελματικών σχολών.

2.1.8 Φυσικό περιβάλλον και κλιματική αλλαγή

Το κλίμα της περιοχής

Το κλίμα της Αλεξανδρούπολης κατατάσσεται στον τύπο κλίματος με μέτριους χειμώνες και θερμό καλοκαίρι. Τη μεγαλύτερη μέγιστη ημερήσια θερμοκρασία του έτους (Εικ.2) σε μηνιαία βάση παρουσιάζουν οι μήνες Ιούλιος και Αύγουστος με τιμές 30,7°C και 30,9°C αντίστοιχα. Τους ίδιους μήνες και η ελάχιστη ημερήσια θερμοκρασία (Εικ.2) είναι η υψηλότερη με τιμές 18,2°C. Σχετικά με τις ελάχιστες ημερήσιες θερμοκρασίες του έτους σε μηνιαία βάση, η μικρότερη εμφανίζεται τον Ιανουάριο με τιμή 1,4°C, η επόμενη είναι τον μήνα Φεβρουάριο με τιμή 2,0°C και τέλος τον μήνα Δεκέμβριο με τιμή 3,2°C. Τους ίδιους μήνες και η μέγιστη θερμοκρασία εμφανίζει τις ελάχιστες τιμές της από 8,7°C ως 10,7°C.



Εικόνα 13 : Μηνιαία διακύμανση της ελάχιστης (μπλε γραμμή) και της μέγιστης (πορτοκαλί γραμμή) θερμοκρασίας (°C) για το σταθμό Αλεξανδρούπολη την περίοδο 1951-2017 Πηγή : Περιφερειακό Σχέδιο Προσαρμογής στην Κλιματική Αλλαγή (ΠΕΣΠΚΑ) Περιφέρεια Ανατολικής Μακεδονίας Θράκης

Οι επικρατούντες άνεμοι είναι βορειοανατολικής διεύθυνσεως και εμφανίζονται κυρίως το χειμώνα. Η μέγιστη ηλιοφάνεια καταγράφεται τους μήνες Ιούλιο - Αύγουστο και η ελάχιστη τους μήνες Δεκέμβριο – Φεβρουάριο. Βροχοπτώσεις σημειώνονται καθ' όλη τη διάρκεια του έτους με μέγιστη ένταση μεταξύ Οκτωβρίου και Μαρτίου. Η μέση σχετική υγρασία του αέρα του έτους είναι 69%..

Συμπερασματικά μπορούμε να πούμε ότι το κλίμα της Αλεξανδρούπολης δεν παρουσιάζει υψηλό θερμοκρασιακό εύρος σε σχέση με την υπόλοιπη ηπειρωτική Ελλάδα αφού χαρακτηρίζεται από μέτρια ήπιους χειμώνες επειδή το χρονικό διάστημα όπου η θερμοκρασίες είναι υπό τους 0 είναι πολύ μικρό οπότε φαινόμενα ολικού παγετού περιορίζονται σε 1-3 μέρες και δροσερά καλοκαίρια στο οποίο παίζει ρόλο το ότι βρίσκεται παραθαλάσσια και ότι υπάρχει υψηλή βλάστηση ενώ βορειοδυτικά εκτείνεται η οροσειρά της Ροδόπης γεγονός που βοηθάει και η υψομετρική απόκλιση στην μείωση της θερμοκρασίας.

Το φυσικό περιβάλλον της περιοχής

Το φυσικό περιβάλλον της περιοχής του Δήμου είναι πολύ εκτεταμένο, με σημαντικές περιοχές ως προς την οικολογική τους αξία και το μέγεθός τους. Οι περιοχές αυτές προστατεύονται σχεδόν στο σύνολό τους, είτε από τη Δασική Νομοθεσία, για τις δασικές

εκτάσεις, είτε, επιπρόσθετα, από ειδική προστασία (περιοχές Natura, Εθνικά Πάρκα, Καταφύγια Θηραμάτων). Σε αρκετές περιπτώσεις η προστασία αυτή λειτουργεί ανασταλτικά στην ανάπτυξη παραγωγικών δραστηριοτήτων του πρωτογενούς κυρίως τομέα, με αποτέλεσμα να υπάρχει σύγκρουση χρήσεων και συμφερόντων μικρού ή μεγαλύτερου μεγέθους. Το ανθρωπογενές περιβάλλον της περιοχής του Δήμου εμφανίζεται στον κεντρικό οικισμό, της Αλεξανδρούπολης, στον οποίο υπάρχει το μεγαλύτερο μέρος της ανάπτυξης του Δευτερογενούς και Τριτογενούς Τομέα. Αποτελεί Γεωγραφικό, Συγκοινωνιακό και Ενεργειακό κόμβο σε Εθνικό και Ευρωπαϊκό επίπεδο. Η εγκατεστημένη ανθρωπογενής δραστηριότητα δεν έχει επιφέρει πολύ μεγάλα προβλήματα στο περιβάλλον και στην ποιότητα ζωής. Υπάρχουν μέτρια κυκλοφοριακά προβλήματα, έλλειψη σημαντικής ατμοσφαιρικής ρύπανσης και θορύβου, τα λύματα υπόκεινται στην ενδεδειγμένη διαχείριση και για τα απορρίμματα. Η διαχείριση των λυμάτων είναι πολύ περιορισμένη, σε λίγους μόνο οικισμούς, ενώ για τα απορρίμματα η κατάσταση είναι παρόμοια με του οικισμού της Αλεξανδρούπολης. Σε ότι αφορά το σχεδιασμό της οργάνωσης του ανθρωπογενούς περιβάλλοντος, δεν υπάρχουν κάποιοι συγκεκριμένοι περιβαλλοντικοί περιορισμοί, καθώς δεν έχουν προκύψει εκτεταμένα περιβαλλοντικά προβλήματα. Παρ' όλα αυτά, θα πρέπει να ληφθούν μέτρα για την αντιμετώπιση ακόμη και των περιορισμένων αυτών προβλημάτων, και σίγουρα πρέπει να εξεταστούν επιλογές για τη βελτίωση του ανθρωπογενούς περιβάλλοντος.

Η Στρατηγική Βιώσιμης Αστικής Ανάπτυξης (ΣΒΑΑ) συνδέονται στενά με την έννοια της τρωτότητας. Η τρωτότητα αφορά τις ευάλωτες κοινότητες απέναντι σε διάφορους κινδύνους και απειλές όπως φυσικές καταστροφές, κλιματικές αλλαγές, οικονομικές κρίσεις και κοινωνικές προκλήσεις. Η ΣΒΑΑ διαδραματίζει καίριο ρόλο στην αντιμετώπιση της τρωτότητας. Κατά τη διαδικασία αυτή, η ΣΒΑΑ λαμβάνει παράγοντες της τρωτότητας που επηρεάζουν την πόλη. Αυτό συμπεριλαμβάνει την ανάλυση της κοινωνικής ευπάθειας, της περιβαλλοντικής ευαισθησίας, της αντοχής της υποδομής, και άλλων σημαντικών πτυχών. Μέσω της ΣΒΑΑ, η πόλη αναπτύσσει στρατηγικά σχέδια για να αντιμετωπίσει αυτές τις προκλήσεις. Αυτά τα σχέδια μπορεί να περιλαμβάνουν προγράμματα πρόληψης και αντιμετώπισης καταστροφών, βελτιωμένα συστήματα μεταφορών για τη διαχείριση κρίσεων, και πρωτοβουλίες για την ενίσχυση της βιωσιμότητας. Επιπλέον, η αξιολόγηση της τρωτότητας μπορεί να προηγηθεί της ΣΒΑΑ για να καθορίσει προτεραιότητες και δράσεις. Αυτό περιλαμβάνει τον διάλογο με το κοινό και τους ενδιαφερόμενους φορείς, προκειμένου να αναγνωριστούν οι ανάγκες και οι ανησυχίες τους σχετικά με την τρωτότητα της πόλης.

Συνοψίζοντας, η τρωτότητα είναι αναπόσπαστο μέρος της ΣΒΑΑ και καθορίζει τις προσπάθειες για την ενίσχυση της ανθεκτικότητας και της βιωσιμότητας μιας πόλης.

2.1.9 Δομημένο και πολιτιστικό περιβάλλον / Βασικές υποδομές

α. Βασικές υποδομές

Σύμφωνα με το ΣΒΑΚ του Δήμου Αλεξανδρούπολης ακολουθεί η απογραφή του οδικού δικτύου και πιο συγκεκριμένα η καταγραφή στοιχείων που αφορούν τη λειτουργική ιεράρχηση του οδικού δικτύου, τα γεωμετρικά χαρακτηριστικά του οδικού δικτύου και την οργάνωση της κυκλοφορίας.

Όσον αφορά τη λειτουργική ιεράρχηση του οδικού δικτύου οι βαθμίδες ιεράρχησης των οδικών αξόνων αναλύονται ακολούθως:

Ως **Πρωτεύουσα αρτηρία** ορίζεται η οδός που κατά το μήκος της υπάρχουν διασταυρώσεις ελεγχόμενες (κατά κανόνα με φωτεινούς σηματοδότες) και οι προσβάσεις στις παρακείμενες ιδιοκτησίες περιορίζονται στο ελάχιστο. Η κατηγορία αυτή των οδών εξυπηρετεί κατά κύριο λόγο υπεραστικές μετακινήσεις που φθάνουν ή διέρχονται από την περιοχή, ενώ κατά κανόνα παρουσιάζουν υψηλούς φόρτους κυκλοφορίας.

Ως **Δευτερεύουσα αρτηρία** ορίζεται η οδός που εξυπηρετεί μέσου μήκους μετακινήσεις, οι διασταυρώσεις είναι ελεγχόμενες και είναι δυνατόν να διέρχονται τοπικές λεωφορειακές γραμμές.

Ως **Συλλεκτήρια οδός** ορίζεται η οδός που συγκεντρώνει τις μετακινήσεις των τοπικών οδών για να τις διοχετεύσει στο δίκτυο των αρτηριών. Η κατηγορία αυτή των οδών εξυπηρετεί κατά κανόνα τις μετακινήσεις μέσα στις γειτονιές, ενώ οι ταχύτητες είναι μικρότερες με μικρούς κυκλοφοριακούς φόρτους. Έχουν προτεραιότητα έναντι των τοπικών οδών.

Ως **Τοπική οδός** ορίζεται η οδός που χρησιμοποιείται για άμεση πρόσβαση στις διάφορες χρήσεις όπως κατοικίας, εμπορικές κ.ά. Το μήκος μετακίνησης είναι πολύ μικρό, με πολύ μικρούς κυκλοφοριακούς φόρτους. Οι ταχύτητες κυκλοφορίας είναι αντίστοιχα μικρές, ενώ σημειώνεται ότι η τοπική οδός παραχωρεί προτεραιότητα σε όλες τις παραπάνω κατηγορίες οδών.

Ως εκ τούτου οι οδοί στην εξεταζόμενη περιοχή κατατάσσονται ως εξής:

Πρωτεύουσες αρτηρίες: ο Λ. Δημοκρατίας, Λ. Μάρκης, Ε.Ο.Νο2, Γιαννούτσου, Γεωργιάδη, Περιφερειακή οδός, Άβαντος, Νικομηδείας (τμήμα μεταξύ των οδών Φιλιππίδη και Λεωφ.

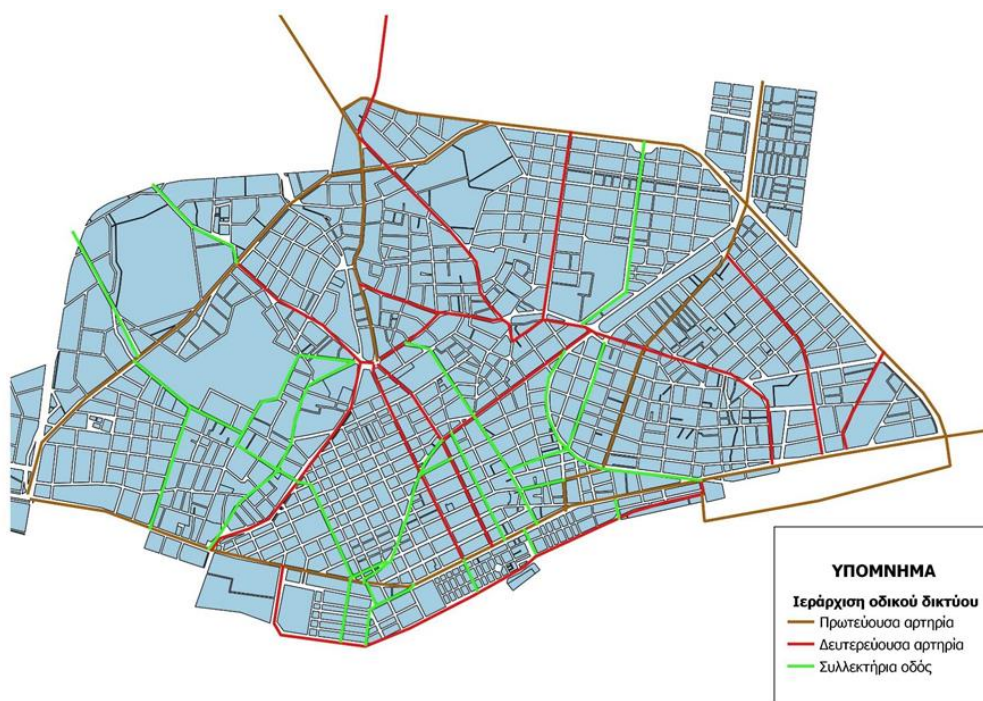
Δημοκρατίας), Φιλιππίδη (τμήμα μεταξύ των οδών Νικομηδείας και Κωνσταντινουπόλεως), Ηροδότου

Δευτερεύουσες αρτηρίες: ο Αλ. Παπαναστασίου, Θράκης, Αγ. Δημητρίου, Ανδρόνικου (το τμήμα μεταξύ των οδών Ηροδότου και Κονδύλη), Ι. Καβύρη, 14ης Μαΐου, Κονδύλη, Γεωρ. Καρτάλη, Σοφοκλέους – Ανδρονίκου – Ευσταθίου, Εθν. Αντίστασης, Αγγ. Ποιμενίδη, Δημοκρίτου, Απολλωνιάδος – Βας. Αλεξάνδρου – Καρ. Δημητρίου

Συλλεκτήριες οδοί: ο Μ. Κουταβού, Νικηταρά, Κρήτης, Δήμητρας, Κίρκης, Μαρκοπούλου, Μομφεράτου (τμήμα μεταξύ των οδών Κίρκης και Μαρκοπούλου), 28ης Οκτωβρίου, Εθν. Αντίστασης (τμήμα μεταξύ των οδών 14ης Μαΐου και Λεωφ. Δημοκρατίας), Φυλής (τμήμα μεταξύ των οδών Ι. Καβύρη και 14ης Μαΐου), Μαζαράκη Κ., Διονυσίου Σολωμού, Θεοδώρας Αυτοκρ., Καποδιστρίου (τμήμα μεταξύ των οδών Κωνσταντινουπόλεως και Διον. Σολωμού), Φιλιππίδη (τμήμα μεταξύ των οδών Κωνσταντινουπόλεως και Νικομηδείας), Ρόδου (τμήμα μεταξύ των οδών Κωνσταντινουπόλεως και Ανδρονίκου), Κωνσταντινουπόλεως, Αλτιναμάζη, Κων. Παλαιολόγου (τμήμα μεταξύ των οδών Εθν. Αντίστασης και 28ης Οκτωβρίου), Βιζυηνού, Κρήτης, Κίου, Χαρ. Τρικούπη, Καραϊσκάκη, Τζαβέλλα, Σουνίου.

Τοπικές οδοί: όλο το υπόλοιπο δίκτυο.

Αναφορικά με τις ισχύουσες κυκλοφοριακές ρυθμίσεις τα στοιχεία καταδεικνύουν ότι στο μεγαλύτερο μέρος της η κεντρική περιοχή της πόλης της Αλεξανδρούπολης έχει μονοδρομηθεί.



Χάρτης 3. Χάρτης ιεράρχησης οδικού δικτύου. Πηγή: ΣΒΑΚ Δήμου Αλεξανδρούπολης, 2021.

Στο μεγαλύτερο μέρος του δικτύου ο αριθμός λωρίδων κυκλοφορίας είναι 1 λωρίδα ανά κατεύθυνση. 2 λωρίδες ανά κατεύθυνση καταγράφονται σημειακά στη Λεωφ. Μάκρης και στην αρχή της Λεωφ. Δημοκρατίας, ενώ 2 λωρίδες παρατηρούνται και σε τμήματα του βασικού οδικού δικτύου που είναι όμως μονής κατεύθυνσης. Οι κατά μήκος κλίσεις δεν είναι σημαντικές και δεν επηρεάζουν την κυκλοφορία. Η συντριπτική πλειοψηφία του οδικού δικτύου στην περιοχή μελέτης έχει σαν υλικό οδοστρώματος την ασφάλτο, ενώ η κατάσταση του οδοστρώματος κρίνεται ως καλή στο σύνολο του δικτύου και μόνο σημειακά παρατηρούνται φθορές.

Τέλος, αδιάνοικτοι εντός των πολεοδομικών περιοχών που εγκρίθηκαν μέχρι το 2000, είναι ελάχιστοι (μικρότερο από 1%), ενώ Σχεδόν το σύνολο των οδών που δημιουργούνται με τις νέες εντάξεις (περιοχή Φυτωρίου κλπ), δεν έχει διανοιγεί.

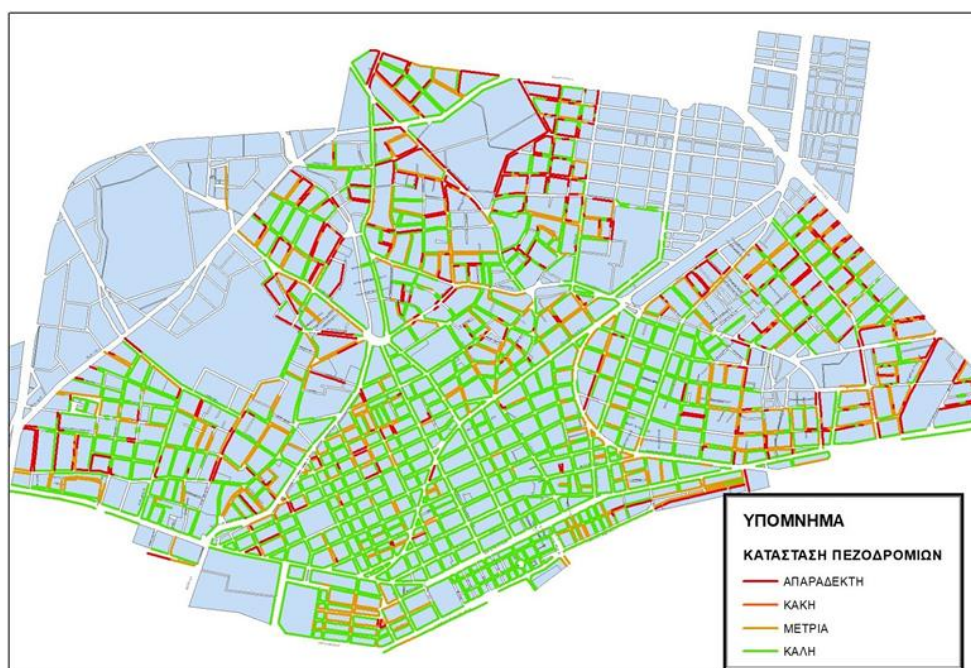
Σημαντικές για την Περιοχή Παρέμβασης της ΒΑΑ είναι η οδός Δημοκρατίας και η οδός Άβαντος ως Πρωτεύουσες Αρτηρίες, οι Δευτερεύουσες Αρτηρίες: 14^η Μαΐου, Μητρ. Ιωακείμ, Εθνικής Αντιστάσεως, Απολλωνιάδος, Βασ. Αλεξάνδρου και Καραολή και Δημητρίου.

Στην Περιοχή Παρέμβασης, εντοπίζονται οδοί ήπιας κυκλοφορίας και πεζόδρομοι, όπως φαίνεται στον παρακάτω χάρτη.



Χάρτης 4. Χάρτης όπου απεικονίζονται οι πεζόδρομοι. Πηγή: ΣΒΑΚ Δήμου Αλεξανδρούπολης, 2021.

Η πεζή μετακίνηση ευνοείται, εκτιμώντας την κατάσταση των πεζοδρομίων, η οποία χαρακτηρίζεται βάσει των μετρήσεων του ΣΒΑΚ ως «καλή».



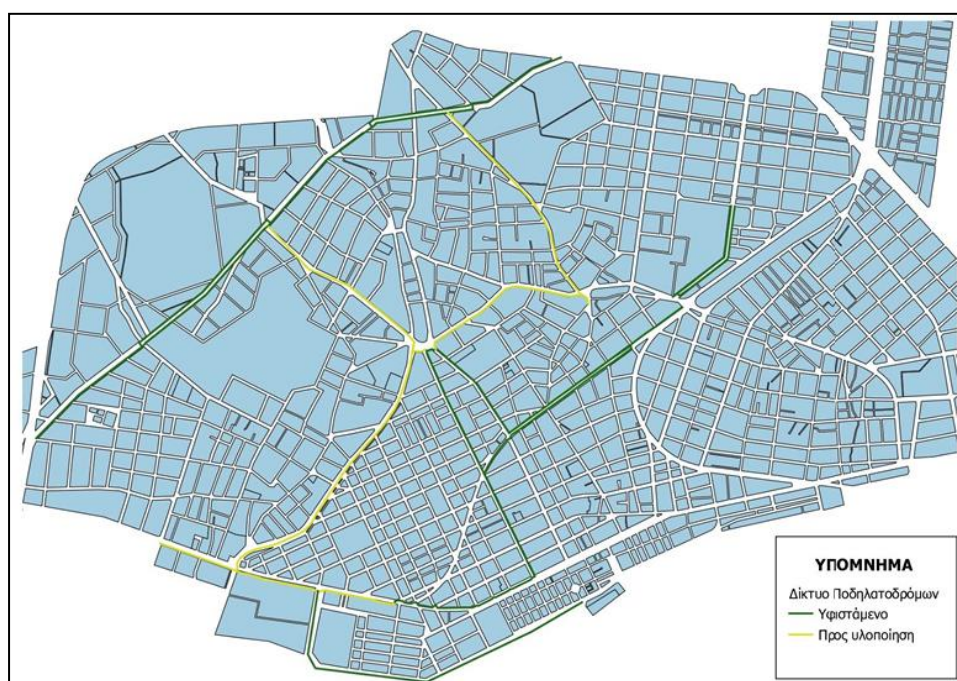
Χάρτης 5. Χάρτης κατάστασης πεζοδρομίων. Πηγή: ΣΒΑΚ Δήμου Αλεξανδρούπολης, 2021.

Άλλος στοιχείων των υποδομών μετακίνησης είναι οι ποδηλατόδρομοι. Στην Περιοχή Παρέμβασης φαίνεται πως υπάρχει ένας άξονας ποδηλατοδρόμου στις οδούς Δημοκρατίας και Μητρ. Ιωακείμ.

Ο Δήμος Αλεξανδρούπολης έχει δημοπρατήσει και έχει αναθέσει σε ανάδοχο την προμήθεια και εγκατάσταση των παρακάτω, προϋπολογισμένης αξίας 371.996,28 €:

- 45 Ηλεκτρικά Ποδήλατα Πόλης, Ειδικής Σχεδίασης για Κοινόχρηστα Συστήματα Μίσθωσης, με "Έξυπνη" Κλειδαριά IoT (4G/GPS)
- 48 Αντιβανδαλιστικές Θέσεις Κλειδώματος & Φόρτισης Ποδηλάτου, με Λειτουργικότητα Αυτόματης Φόρτισης του Ποδηλάτου
- Παρελκόμενα συστήματα για την διαχείριση, εφαρμογές λογισμικού, έξυπνων καρτών κ.λπ..

Τέλος, το αστικό ΚΤΕΛ λειτουργεί δεκαοκτώ (18) γραμμές Αστικής Συγκοινωνίας με συχνότητες δρομολογίων κατά τις εργάσιμες ημέρες που κυμαίνονται από 2 έως 31 δρομολόγια. Συνολικά, προγραμματίζονται κατά τη χειμερινή περίοδο, 157 δρομολόγια κατά τις εργάσιμες ημέρες, 90 δρομολόγια τα Σάββατα και 26 τις Κυριακές και επίσημες αργίες.



Χάρτης 6. Χάρτης δικτύου ποδηλατοδρόμων . Πηγή: ΣΒΑΚ Δήμου Αλεξανδρούπολης, 2021.

Στις ψηφιακές υποδομές ο Δήμος Αλεξανδρούπολης έχει υλοποιήσει ή υλοποιεί:

- WiFi4EU Ανάπτυξη Ασύρματων Ευρυζωνικών δικτύων στο Δήμο
- Λογισμικό διαχείρισης στόλου οχημάτων
- Πιλοτική εφαρμογή συστήματος έξυπνης διαχείρισης στάθμευσης
- Πλατφόρμα Πολιτιστικών Δράσεων

Σε εξέλιξη βρίσκεται η διαδικασία υποβολής ή ένταξης ή αξιολόγησης για τα παρακάτω:

- Ψηφιακός μετασχηματισμός των ΟΤΑ:
 - ΥΕ1: ΠΟΛΙΤΙΚΗ ΠΡΟΣΤΑΣΙΑ. Ολοκληρωμένο κέντρο διαχείρισης φαινομένων πολιτικής προστασίας
 - ΥΕ2: ΔΡΑΣΕΙΣ ΠΡΟΣΤΑΣΙΑΣ ΑΠΟ ΤΗΝ ΕΞΑΠΛΩΣΗ ΠΑΝΔΗΜΙΑΣ. Η κοινωνική υπηρεσία θα προμηθεύσει πιλοτικά με συσκευές ανίχνευσης πτώσης και κουμπί πανικού & συσκευές εντοπισμού θέσης, 200 πολίτες που ανήκουν στις ευπαθείς ομάδες πληθυσμού
 - ΥΕ3: ΕΝΙΣΧΥΣΗ ΔΙΟΙΚΗΤΙΚΗΣ ΙΚΑΝΟΤΗΤΑΣ - ΗΛΕΚΤΡΟΝΙΚΗ ΔΙΑΚΥΒΕΡΝΗΣΗ. Ψηφιοποίηση των υφιστάμενων φυσικών αρχείων της Πολεοδομίας.
 - ΥΕ4: ΕΥΦΥΗ ΣΥΣΤΗΜΑΤΑ. Ο δήμος ξεκίνησε από το Νοέμβριο του 2020 την πιλοτική εφαρμογή συστήματος στάθμευσης μέσω εφαρμογής κινητών τηλεφώνων για 60 θέσεις ελεγχόμενης στάθμευσης. Με την ολοκλήρωσή του, το σύστημα παρακολούθησης των θέσεων στάθμευσης θα περιλαμβάνει την εγκατάσταση υπόγειων αισθητήρων ανίχνευσης κατειλημμένων θέσεων σε παρόδια στάθμευση, καθώς και την εγκατάσταση αισθητήρων ανίχνευσης παράνομης στάθμευσης σε ράμπες ΑμΕΑ, διαβάσεις, σημεία στάθμευσης TAXI και σημεία φορτοεκφόρτωσης.
- ΠΑΡΕΜΒΑΣΕΙΣ ΜΕ ΣΤΟΧΟ ΤΗ ΒΕΛΤΙΩΣΗ ΤΟΥ ΔΗΜΟΣΙΟΥ ΧΩΡΟΥ
 - Έξυπνος φωτισμός - Σύστημα τηλεελέγχου - τηλεδιαχείρισης και σύστημα προληπτικής συντήρησης για φωτιστικά σώματα
 - Πέντε (5) Έξυπνοι σταθμοί ανάπαυσης
 - Τρεις (3) Έξυπνους σταθμούς πληροφόρησης
 - Τρεις (3) Οθόνες Ψηφιακής Σήμανσης
 - Εφτά (7) Έξυπνες διαβάσεις
 - Σύστημα παροχής ασύρματης πρόσβασης στο διαδίκτυο
 - Ολοκληρωμένο σύστημα έξυπνης στάθμευσης

2.2.7 Κύρια στοιχεία πολιτιστικού και φυσικού περιβάλλοντος

Οι υφιστάμενοι ελεύθεροι χώροι / χώροι πρασίνου δεν είναι επαρκείς για τις σημερινές πληθυσμιακές ανάγκες, καθώς καλύπτεται μόλις το 30% των αναγκών σύμφωνα με τα πολεοδομικά σταθερότυπα. Το παραλιακό μέτωπο, στο οποίο συγκεντρώνονται κυρίως

χρήσεις αναψυχής και υπηρεσιών, αποτελεί αναξιοποίητο κεφάλαιο για τη πόλη και τους κατοίκους της στο σύνολο του. Η λειτουργία της Λ. Βασ. Αλεξάνδρου κατά τη διάρκεια της ημέρας κυρίως ως χώρου στάθμευσης και λιγότερο ως λεωφόρου εξυπηρέτησης της διερχόμενης κυκλοφορίας, σύμφωνα και με τις κυκλοφοριακές παρατηρήσεις, αποτελεί «φραγμό» για την αξιοποίηση και απόδοση του παραλιακού μετώπου στους κατοίκους και επισκέπτες της πόλης.

Η πολιτιστική δραστηριότητα του Δήμου συγκεντρώνεται κυρίως στην περιοχή παρέμβασης όπου εδρεύουν: το Εκκλησιαστικό Μουσείο της Μητρόπολης Αλεξανδρούπολης, το Εθνολογικό Μουσείο Θράκης της Αγγέλας Γιαννακίδου, το Ιστορικό Μουσείο Αλεξανδρούπολης, το Λαογραφικό Μουσείο του συλλόγου Καππαδόκων Ν. Έβρου, το Δημοτικό θέατρο, το Νομαρχείο, τα υπαίθρια θέατρα στο πάρκο των Προσκόπων, το Πολιτιστικό Κέντρο και το Ανθίμειο της Μητρόπολης Αλεξανδρούπολης, το νέο Ωδείο, ο πολύχωρος του «Καπνομάγαζου» όπου λειτουργεί και η Βιβλιοθήκη. Ακόμα, εντός του δυτικού τμήματος της περιοχής εντοπίζεται το Αρχαιολογικό Μουσείο Αλεξανδρούπολης.

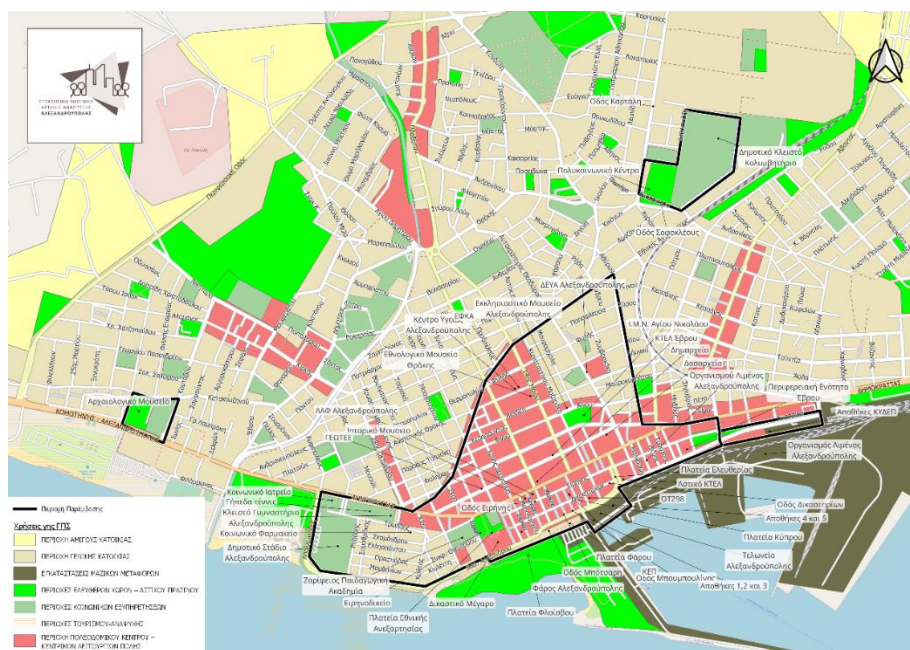
Πολιτιστικές εκδηλώσεις και δρώμενα: Στο Δήμο Αλεξανδρούπολης υπάρχουν εξαιρετικές πολιτιστικές δυνάμεις, ατομικές και συλλογικές που παράγουν αξιοσημείωτο καλλιτεχνικό έργο. Ζωγράφοι, μουσικοί, θεατρικές ομάδες, λογοτέχνες, κ.α. προσφέρουν όλο το έτος δρώμενα και έργα με υψηλό βαθμό αποδοχής από τους κατοίκους και τους επισκέπτες του Δήμου.

Πραγματοποιούνται πολυποίκιλες εκδηλώσεις και δραστηριότητες με σημαντικότερες: Τα «Ελευθέρια» με επίκεντρο την 14η Μαΐου, σε ανάμνηση της ενσωμάτωσης της Αλεξανδρούπολης στον Εθνικό κορμό. Τα «Κύματα του πολιτισμού» στη διάρκεια του καλοκαιριού. Η «Διεθνής Έκθεση Alexcro» υπό τη αιγίδα του Επιμελητηρίου Έβρου. Η «Γιορτή Κρασιού» με συνδιοργανωτές το Δήμο και την ΤΙΕΔΑ. Το «Φεστιβάλ βιβλίου», η έκθεση φωτογραφίας του ΚΕΔΙΦΩΤ, το πολιτιστικό φεστιβάλ της ΕΠΟΦΕ.

2.1.9 Πολεοδομική Οργάνωση / Χρήσεις Γης

Στον παρακάτω χάρτη απεικονίζονται οι θεσμοθετημένες χρήσεις γης στην περιοχή παρέμβασης σύμφωνα με το Γενικό Πολεοδομικό Σχέδιο (ΓΠΣ). Όπως προαναφέρθηκε η περιοχή παρέμβασης αποτελείται από τρεις λειτουργικές περιοχές / τμήματα. Το κύριο τμήμα

καταλαμβάνουν κυρίως χρήσεις «πολεοδομικού κέντρου – κεντρικών λειτουργιών πόλης», ενώ στο βόρειο όριο του εντοπίζονται και χρήσεις «γενικής κατοικίας» και στο δυτικό «γενική κατοικία» και «περιοχές κοινωνικών εξυπηρετήσεων». Όσον αφορά το περιφερειακό δυτικό λειτουργικό τμήμα της περιοχής παρέμβασης οι χρήσεις «περιοχές ελευθέρων χώρων – αστικού πρασίνου» και «περιοχές κοινωνικών εξυπηρετήσεων» εντοπίζονται σχεδόν ισόρροπα. Τέλος, στο περιφερειακό τμήμα στα βόρεια η εικόνα είναι παρόμοια με εκείνη του δυτικού καθώς επικρατούν οι ελεύθεροι χώροι και η χρήση κοινωνικών εξυπηρετήσεων.



Χάρτης 4. Θεσμοθετημένες χρήσεις γης, πηγή: Γενικό Πολεοδομικό Σχέδιο, www.epoleodomia.gov.gr

Οι συντελεστές δόμησης που εφαρμόζονται στην περιοχή μελέτης είναι κατά τομείς οι εξής:

Πίνακας 5. Συντελεστές δόμησης στους Τομείς εντός της περιοχής παρέμβασης, πηγή: www.epoleodomia.gov.gr

Τομέας	I	II	III	VI
Σ.Δ.	3,00	2,40	1,60	0,80

Το πρώτο σχέδιο πόλης της Αλεξανδρούπολης εγκρίθηκε με το ΠΔ της 8/12-3-1931 (δημοσίευση περίληψης στο ΦΕΚ Α 58) και είχε ως στόχο την κάλυψη παρουσών και εκτιμώμενων μελλοντικών αναγκών αστικού κέντρου με προοπτική σημαντικής ανάπτυξης. Πιο συγκεκριμένα:

- Κάλυψε την ευρύτερη περιοχή του κέντρου.

- Διαμόρφωσε ευρεία κεντρική διαμήκη λεωφόρο με οριζοντιογραφία προσαρμοσμένη στα τοπικά δεδομένα.
- Ακολούθησε ορθογώνιους, καταρχήν, κάναβους με οικοδομικά τετράγωνα, κατά κανόνα.
- Έλαβε υπόψη δεδομένα και δουλείες που ίσχυαν στην περιοχή και ιδίως εκείνα που συνεπάγονταν η παρουσία της σιδηροδρομικής γραμμής και προσαρμοσε ανάλογα τα γενικά ή ειδικότερα χαρακτηριστικά του σχεδίου επιμέρους τμημάτων και περιοχών του πολεοδομικού ιστού.
- Πρόβλεψε χωροθετήσεις αναγκαίων, κατά τα τότε δεδομένα της πόλης, κτιριακών εγκαταστάσεων για στέγαση λειτουργιών κοινής εν γένει ωφέλειας με αντίστοιχο καθορισμό οικοπέδων.

Το ΓΠΣ Αλεξανδρούπολης συντάχθηκε την περίοδο 1983-1987 στα πλαίσια της Επιχείρησης Πολεοδομικής Ανασυγκρότησης (ΕΠΑ) και θεσμοθετήθηκε με την υπ' αριθμόν 72673/3646/87 Απόφαση του ΥΠΕΧΩΔΕ (ΦΕΚ 9/Δ/1988). Το 1993 με πρωτοβουλία του Δήμου Αλεξανδρούπολης και σκοπό την επίλυση σημαντικών πολεοδομικών προβλημάτων που είχαν προκύψει, ανατέθηκε η μελέτη τροποποίησης του ΓΠΣ. Η μελέτη εκπονήθηκε σε 4 φάσεις και ολοκληρώθηκε το 1998. Εγκρίθηκε και θεσμοθετήθηκε με την 25903/5885/19.10.1999 – ΦΕΚ 844/Δ/1999 Απόφαση του ΥΠΕΧΩΔΕ) και μεταγενέστερα με την 8985/879/ (ΦΕΚ 210/ΑΑΠ/2010-08-03).

2.1.10 Αξιολόγηση της περιοχής παρέμβασης

Εκτός από τα παραπάνω στοιχεία της υφιστάμενης κατάστασης, η αξιολόγηση της περιοχής παρέμβασης έλαβε υπόψη το σημαντικό αριθμό σχεδίων και μελετών που έχει εκπονήσει ο Δήμος όπως παρατίθενται αναλυτικά παρακάτω (στην παρένθεση ο χρόνος παράδοσης του τελευταίου παραδοτέου):

- ✓ Σχέδιο Βιώσιμης Αστικής Κινητικότητας (Μάρτιος 2023)
- ✓ Σχέδιο Φόρτισης Ηλεκτρικών Οχημάτων (Φεβρουάριος 2022)
- ✓ (Προ) Μελέτη σκοπιμότητας για την «Αστική αναγέννηση παραλιακού μετώπου Αλεξανδρούπολης και συνοδές λειτουργικές – κυκλοφοριακές ρυθμίσεις κεντρικής περιοχής» (Μάρτιος 2021)
- ✓ Γενικό Πολεοδομικό Σχέδιο (Φεβρουάριος 2021)
- ✓ Επιχειρησιακό Πρόγραμμα Δήμου Αλεξανδρούπολης 2020-2024 (2022)

Πέραν των παραπάνω, λήφθηκαν υπόψη και οι παρακάτω προτάσεις που έχει καταρτίσει ο Δήμος Αλεξανδρούπολης και έχει υποβάλει σε διάφορες προσκλήσεις:

- ✓ Ψηφιακός Μετασχηματισμός Αλεξανδρούπολης (2.246.878,76€, Ψηφιακός Μετασχηματισμός των ΟΤΑ)
- ✓ Ολοκληρωμένη Παρέμβαση για την αναβάθμιση των «διεπαφών» του παραδοσιακού Αστικού Ιστού με τις γειτνιάζουσες Αναπτυξιακές Δυνατότητες, τους Πόλους έλξης και τις παραγωγικές λειτουργίες της Πόλης περιφερειακά και πέριξ του Λιμένος Αλεξανδρούπολης (8.748.411,16 €, Ενεργειακή Αναβάθμιση του κτιριακού αποθέματος της χώρας και χωροταξική μεταρρύθμιση)
- ✓ Δήμος Αλεξανδρούπολης - Ολοκληρωμένες Δράσεις Ηλεκτροκίνησης (2.069.188,00€, ΑΤ12. «Δράσεις Ηλεκτροκίνησης στους Δήμους»)
- ✓ Γωνίες Ανακύκλωσης Δήμου Αλεξανδρούπολης (2.384.867,20 €, ΑΤ04 «Περιβάλλον»)
- ✓ Η Αλεξανδρούπολη 100 χρόνια μετά (348.839,28 €, ΑΤ14 «Ελλάδα 1821 - Ελλάδα 2021»)

Τέλος, αξιοποιήθηκαν οι κατευθύνσεις του υπερκείμενου σχεδιασμού:

- ✓ Γενικό Πλαίσιο Χωροταξικού Σχεδιασμού και Αειφόρου Ανάπτυξης
- ✓ Περιφερειακό Χωροταξικό Πλαίσιο της Περιφέρειας Ανατολικής Μακεδονίας και Θράκης
- ✓ Ολοκληρωμένη χωρική επένδυση πολιτιστικής διαδρομής Εγνατίας Οδού
- ✓ ΠΕΣΠΚΑ
- ✓ Επιχειρησιακό σχέδιο Τουρισμού ΑΜΘ
- ✓ Εθνικό Στρατηγικό Σχέδιο Μεταφορών της Ελλάδας

Η αξιολόγηση της κατάστασης της περιοχής του Δήμου Αλεξανδρούπολης, πραγματοποιήθηκε με τη μέθοδο ανάλυσης εσωτερικού και εξωτερικού περιβάλλοντος SWOT. Η συγκεκριμένη μέθοδος εντοπίζει και καταγράφει τα εσωτερικά δυνατά και αδύνατα σημεία του εξεταζόμενου «αντικειμένου» (οργανισμός, γεωγραφική περιοχή κ.λπ.). Ο εντοπισμός των δυνατών και των αδυνάτων σημείων, των ευκαιριών και των απειλών αποτελεί βασικό εργαλείο για το στρατηγικό σχεδιασμό ανάπτυξης του «αντικειμένου», καθώς ο συνδυασμός των δυνατών σημείων (S), αδυνάτων σημείων (W), ευκαιριών (O) και απειλών (T) αποκαλύπτει τα προβλήματα και τις ανάγκες.

Αρχικά παρατίθενται τα Δυνατά σημεία, Αδύνατα σημεία, Ευκαιρίες και Απειλές και στη συνέχεια πραγματοποιείται συσχέτιση μεταξύ τους στη βάση των δυαδικών συσχετίσεων που θα αναλυθούν στη συνέχεια

Πίνακας 6. Δυνατά σημεία περιοχής παρέμβασης

STRENGTHS	
S1	Η Αλεξανδρούπολη αποτελεί το σημαντικότερο αστικό κέντρο του Έβρου και ένα από τα σημαντικότερα της Βορείου Ελλάδας, με κομβική γεωγραφική θέση
S2	Ισχυρό αστικό κέντρο με πλήθος εξαρτήσεων και λειτουργιών που αποτελούν πόλους έλξης μετακινήσεων
S3	Σημαντική υποδομή σε οδούς ήπιας κυκλοφορίας, πεζόδρομους, ποδηλατοδρόμους
S4	Συνεχώς αυξανόμενος πληθυσμός στην περιοχή παρέμβασης και στο Δήμο Αλεξανδρούπολης, σε συνδυασμό με το χαμηλό δείκτη γήρανσης
S5	Σημαντικές κοινωνικές δομές και πληθώρα χώρων κοινωνικής υποστήριξης
S6	Πλούσια πολιτιστική κληρονομιά και ιστορία, προσελκύοντας τουρίστες και πολιτιστικές εκδηλώσεις.
S7	Σημαντικές αθλητικές εγκαταστάσεις και υποδομές στην περιοχή παρέμβασης
S8	Αξιόλογα εκπαιδευτικά ιδρύματα, πανεπιστήμια και ερευνητικοί φορείς που συμβάλλουν στην ανάπτυξη της πόλης
S9	Ύπαρξη σημαντικών τουριστικών πόρων και υποδομών (αεροδρόμιο, λιμάνι)

Πίνακας 7. Αδύνατα σημεία περιοχής παρέμβασης

WEAKNESSES	
W1	Προβλήματα προσβασιμότητας ΑΜΕΑ και κακής ποιότητας πεζοδρόμια στην πόλη
W2	Προβλήματα κτηριακού αποθέματος (κενά κτήρια, αδιάφορη αρχιτεκτονική, αλλοίωση όψεων κτηρίων)
W3	Προβληματικές συνθήκες οργάνωσης της κυκλοφορίας και στάθμευσης που δυσχεραίνουν την κίνηση και την πρόσβαση στην πόλη
W4	Χαμηλός βαθμός απασχόλησης του οικονομικά ενεργού πληθυσμού και πολύ υψηλά ποσοστά ανεργίας
W5	Μη αξιοποίηση πολιτιστικών πόρων και απώλεια ευκαιριών για την προσέλκυση τουρισμού και την προώθηση της πολιτιστικής κληρονομιάς
W6	Υστέρηση σε ελεύθερους χώρους / χώρους πρασίνου και μη ελκυστικό αστικό περιβάλλον
W7	Υστέρηση σε ηλικιακές ομάδες παραγωγικής ηλικίας (15-64 ετών) - δείκτης εξάρτησης
W8	Χαμηλά επίπεδα συνεργασίας και δικτύωσης με τοπικούς φορείς τα Πανεπιστημιακά τμήματα της περιοχής

Πίνακας 8. Ευκαιρίες περιοχή παρέμβασης

OPPORTUNITIES	
O1	Δυνατότητα αξιοποίησης χρηματοδοτικών εργαλείων (ΕΣΠΑ, Τομεακά προγράμματα, Διασυνοριακά προγράμματα κλπ)
O2	Αυξανόμενη ευαισθητοποίηση πολιτών και φορέων σε θέματα περιβάλλοντος και κλιματικής αλλαγής

03	Αξιοποίηση του της δυναμικής που εμφανίζει ο τουριστικός τομέας στην περιοχή
04	Αξιοποίηση του υπερτοπικού χαρακτήρα της περιοχής παρέμβασης
05	Αξιοποίηση νέων και καινοτόμων τεχνολογιών για την ενεργειακή απόδοση και την εξοικονόμηση ενέργειας
06	Αξιοποίηση των ψηφιακών τεχνολογιών και μέσων για την βελτίωση της ποιότητας ζωής
07	Ολοκλήρωση σημαντικών έργων διασύνδεσης με την υπόλοιπη χώρα αλλά και τα Βαλκάνια

Πίνακας 9. Απειλές περιοχής παρέμβασης

THREATS	
T1	Οι οικονομικές δυσκολίες μπορεί να περιορίσουν τον προϋπολογισμό της πόλης για αναπτυξιακά έργα
T2	Παράνομη εισροή μεταναστών που δημιουργεί πιέσεις στην αγορά εργασίας ενώ ενέχει τον κίνδυνο περιθωριοποίησης της συγκεκριμένης ομάδας.
T3	Διαχρονικά υψηλά ποσοστά πληθυσμού σε κίνδυνο φτώχειας στην ΠΑΜΘ
T4	Νέες προκλήσεις ως απόρροια της κλιματικής κρίσης και της αλλαγής των κλιματικών συνθηκών
T5	Υποβάθμιση και αλλοίωση των ιστορικών και πολιτιστικών πόρων
T6	Αδυναμία υιοθέτησης νέων τεχνολογιών και καινοτομιών από τις επιχειρήσεις και τους τοπικούς φορείς
T7	Έλλειψη αποτελεσματικής διαχείρισης του τουρισμού και απώλεια ευκαιριών για την ανάπτυξη του τομέα.
T8	Περιβαλλοντικά ζητήματα και οι συγκρούσεις στις χρήσεις γης

Στη συνέχεια απαιτείται η αποτύπωση των αναγκών, όπως αυτές προκύπτουν από την ανάλυση SWOT. Η εξαγωγή των αναγκών πραγματοποιείται σύμφωνα με το μεθοδολογικό πλαίσιο προσδιορισμού των αναγκών μέσω των δυαδικών συσχετίσεων.

Για το προσδιορισμό του βαθμού συσχέτισης των διαφόρων δυνατών σημείων και αδυναμιών (εσωτερικό περιβάλλον) σε σχέση με τις ευκαιρίες και τις απειλές (εξωτερικό περιβάλλον), χρησιμοποιήθηκαν τα παρακάτω κριτήρια κρίσης, ανάλογα με το υπό εξέταση τεταρτημόριο της μήτρας συσχέτισης της SWOT ανάλυσης.

Πίνακας 10. Απειλές

ΔΥΑΔΙΚΕΣ ΣΥΧΕΤΙΣΕΙΣ
<ul style="list-style-type: none"> - S-O: Σε ποιο βαθμό η αξιοποίηση των ευκαιριών δύναται να ενισχύσει περαιτέρω τα πλεονεκτήματα του τομέα, - W-O: Σε ποιο βαθμό οι διαφαινόμενες ευκαιρίες μπορούν να αμβλύνουν τις αδυναμίες του τομέα, - S-T: Σε ποιο βαθμό οι διαφαινόμενες απειλές δύνανται να επηρεάσουν αρνητικά και να άρουν τα πλεονεκτήματα, - W-T: Σε ποιο βαθμό οι διαφαινόμενες απειλές δύναται να επιτείνουν περαιτέρω τις διαπιστωθείσες αδυναμίες.

Η εξαγωγή των αναγκών βάσει της συγκεκριμένης μεθοδολογίας καθορίζει το περίγραμμα των δράσεων της προτεινόμενης στρατηγικής και τα αναμενόμενα αποτελέσματά τους (εκροές κάθε δράσης) και επιτυγχάνεται η άμεση σύνδεσή τους με τους στόχους της στρατηγικής. Το σημείο αυτό είναι καθοριστικής σημασίας για την υλοποίηση της στρατηγικής μιας και οι προτεινόμενες πράξεις συνδέονται με άμεσο τρόπο με τουλάχιστον μία ανάγκη της προτεινόμενης στρατηγικής. Ως εκ τούτου, οι αποτύπωση των αναγκών πραγματοποιείται με συστηματικό τρόπο, καταλήγει σε συγκεκριμένες ανάγκες και καθορίζει τα ιδιαίτερα σημεία τα οποία καλείται η στρατηγική να εξυπηρετήσει.

Παρακάτω παρουσιάζονται οι μεταξύ τους συσχετίσεις, στη βάση της κλίμακας βαθμολογίας:

Πίνακας 11. Μήτρα συσχετίσεων

		ΕΣΩΤΕΡΙΚΟ ΠΕΡΙΒΑΛΛΟΝ																				
		ΔΥΝΑΤΑ ΣΗΜΕΙΑ										ΑΔΥΝΑΜΙΕΣ										
ΕΥΚΑΙΡΙΕΣ	S-O	S1	S2	S3	S4	S5	S6	S7	S8	S9	%		W-O	W1	W2	W3	W4	W5	W6	W7	W8	%
	O1	1,00	0,60	0,60	0,00	0,60	0,60	0,60	0,30	0,60	54,44		O1	0,60	0,30	0,30	0,00	0,60	0,60	0,60	1,00	50,00
	O2	0,00	0,30	0,60	0,60	0,00	0,30	0,30	0,30	1,00	37,78		O2	0,00	0,30	0,00	0,60	0,00	0,30	1,00	0,60	35,00
	O3	0,60	1,00	0,60	0,30	0,00	1,00	0,00	0,00	1,00	50,00		O3	0,30	0,60	1,00	0,30	1,00	0,60	0,60	0,60	62,50
	O4	1,00	0,60	0,30	0,60	0,00	0,30	0,00	1,00	0,60	48,89		O4	0,60	1,00	0,60	0,00	0,60	0,60	0,00	1,00	55,00
	O5	0,30	1,00	0,00	0,30	0,30	0,00	0,60	0,30	0,30	34,44		O5	0,00	0,30	0,00	0,30	0,00	0,30	0,00	0,30	15,00
	O6	0,60	0,60	1,00	0,60	0,30	0,60	0,30	0,60	0,60	57,78		O6	1,00	0,60	0,30	0,60	0,60	0,60	0,60	0,60	61,25
	O7	1,00	0,60	0,30	0,30	0,00	1,00	0,00	0,60	1,00	53,33		O7	0,30	0,30	1,00	0,00	0,00	0,60	0,00	0,30	31,25
	%	64,29	67,14	48,57	38,57	17,14	54,29	25,71	44,29	72,86	48,10		%	40,00	48,57	45,71	25,71	40,00	51,43	40,00	62,86	44,29
ΑΠΕΙΛΕΣ	S-T	S1	S2	S3	S4	S5	S6	S7	S8	S9	%		W-T	W1	W2	W3	W4	W5	W6	W7	W8	%
	T1	0,60	0,00	0,60	0,00	1,00	0,30	0,60	0,30	0,60	44,44		T1	1,00	0,60	0,60	0,00	0,30	0,00	0,00	0,00	31,25
	T2	0,60	1,00	0,30	1,00	0,60	0,30	0,00	0,00	0,60	48,89		T2	0,00	0,00	0,60	1,00	0,30	0,00	0,60	0,30	35,00
	T3	0,30	0,60	0,00	0,60	0,30	0,00	0,00	0,30	0,30	26,67		T3	0,60	0,00	0,30	0,60	0,60	0,00	0,30	0,00	30,00
	T4	0,00	0,30	0,30	0,00	0,00	0,60	0,60	0,30	1,00	34,44		T4	0,00	0,00	0,30	0,00	0,30	0,00	0,00	0,60	15,00
	T5	0,60	0,60	0,60	0,30	0,30	1,00	0,60	0,60	1,00	62,22		T5	0,60	1,00	0,00	0,00	1,00	0,60	0,00	0,00	40,00
	T6	0,30	0,60	0,00	0,60	0,60	0,30	0,30	0,60	0,00	36,67		T6	0,60	0,30	0,60	0,00	0,30	0,00	0,00	0,60	30,00
	T7	0,60	0,00	0,60	0,30	0,00	0,60	0,00	0,00	1,00	34,44		T7	0,00	0,60	0,30	0,30	0,60	0,30	0,00	0,30	30,00
	T8	0,30	0,60	0,60	0,00	0,00	1,00	0,60	0,00	0,60	41,11		T8	0,00	0,30	1,00	0,60	0,60	1,00	0,00	0,60	51,25
	%	41,25	46,25	37,50	35,00	35,00	51,25	33,75	26,25	63,75	41,11		%	35,00	35,00	46,25	31,25	50,00	23,75	11,25	30,00	32,81

ΚΛΙΜΑΚΑ ΒΑΘΜΟΛΟΓΙΑΣ

a.	Υψηλή:	1
b.	Μέτρια:	0,6
c.	Μικρή:	0,3
d.	Μη συσχέτιση:	0

Στο πρώτο τεταρτημόριο εξετάζεται ο βαθμός συσχέτισης πλεονεκτημάτων (S) με ευκαιρίες (O), στο δεύτερο ο βαθμός συσχέτισης αδυναμιών (W) με ευκαιρίες (O), στο τρίτο ο βαθμός συσχέτισης πλεονεκτημάτων (S) με απειλές (T) και στο τέταρτο ο βαθμός συσχέτισης αδυναμιών (W) με απειλές (T). Από την αναλυτική δυαδική σύγκριση και βαθμολόγηση των μεταβλητών, προκύπτει σε κάθε περιοχή σύγκρισης ο συνολικός βαθμός συσχέτισης αλλά και οι επιμέρους βαρύτητες κάθε μεταβλητής.

Τα ποσοστά (οριζόντια, κάθετα & συνολικά) που προκύπτουν μετά την σχετική βαθμολόγηση συσχέτισης μεταξύ των σημείων S-W-O-T για κάθε τεταρτημόριο, υπολογίζονται ως εξής:

- Οριζόντια: ισούται με το πηλίκο της διαίρεσης, με αριθμητή το σύνολο των βαθμών συσχέτισης μεταξύ των σημείων S-W-O-T σε κάθε οριζόντια γραμμή ανά τεταρτημόριο και παρονομαστή το σύνολο των σημείων της οριζόντιας γραμμής.

- Κάθετα: ισούται με το πηλίκο της διαίρεσης, με αριθμητή το σύνολο των βαθμών συσχέτισης μεταξύ των σημείων S-W-O-T σε κάθε κάθετη γραμμή ανά τεταρτημόριο και παρονομαστή το σύνολο των σημείων της κάθετης γραμμής.

- Συνολικά: ισούται με το πηλίκο της διαίρεσης, με αριθμητή το σύνολο των βαθμών συσχέτισης μεταξύ των σημείων S-W-O-T σε κάθε περιοχή ανά τεταρτημόριο και παρονομαστή το σύνολο των σημείων που προκύπτουν από το γινόμενο των σημείων της οριζόντιας με της κάθετης γραμμής ανά τεταρτημόριο.

Οι επιμέρους ανάγκες προσδιορίζονται/αναγνωρίζονται σε κάθε περιοχή (SO, WO, ST και WT) από τους συνδυασμούς μεταβλητών με υψηλό βαθμό συσχέτισης, είτε κατά μόνας είτε κατά ομάδες, εστιάζοντας πάντα στις μεταβλητές που έχουν βαθμό συσχέτισης μεγαλύτερο ή ίσο του μέσου όρου βαθμολογίας κάθε τεταρτημρίου. Σε δεύτερη ανάλυση εξετάζεται και η δυνατότητα (για λόγους πληρότητας) προσδιορισμού αναγκών και από μεταβλητές (S-W) με μικρότερο βαθμό συσχέτισης αλλά με μεταβλητές (O-T) υψηλής συνεκτικότητας.

2.1.11 Σύνοψη των αναγκών της περιοχής παρέμβασης

Από την έρευνα και την παραπάνω μεθοδολογία, διαπιστώνονται προβλήματα / ανάγκες που συνηγορούν στην αναπτυξιακή υστέρηση της πόλης της Αλεξανδρούπολης και ταυτόχρονα αποτελούν απειλές, μιας και η ανάπτυξη που παρουσιάζεται ενδέχεται να εμποτιστεί με στρεβλώσεις που θα είναι αδύνατο να διορθωθούν μελλοντικά.

Αρχικά, η κεντρική περιοχή χαρακτηρίζεται από μεγάλη ένταση χρήσεων γης και δραστηριοτήτων σε συνδυασμό με τη μειωμένη παρουσία πρασίνου, ποιοτικών ελεύθερων χώρων καθώς και την έλλειψη συστηματικών αστικών υποδομών (πεζοδρομίων, ραμπών, συστημάτων ρύθμισης κυκλοφορίας, οργανωμένης παρόδιας στάθμευσης κλπ.) που δυσχεραίνουν τη κίνηση των πεζών και ΑΜΕΑ, την ορθολογική διαχείριση της κυκλοφορίας καθώς και άλλων δικτύων βιώσιμης κινητικότητας (πχ ποδηλατοδρόμων). Αυτή είναι διαπίστωση της μελέτης σκοπιμότητας για την «Αστική αναγέννηση παραλιακού μετώπου Αλεξανδρούπολης και συνοδές λειτουργικές – κυκλοφοριακές ρυθμίσεις κεντρικής περιοχής» πράγμα που συναντάται και στο Σχέδιο Βιώσιμης Αστικής Κινητικότητας.

Το τελευταίο, πηγαινόντας παραπέρα στην ανάλυση της κινητικότητας, διαπιστώνει ότι ενώ το ποσοστό των δίκυκλων που κινούνται εντός της κεντρικής περιοχής είναι σημαντικό, η θέση του ΙΧ αυτοκινήτου παραμένει κυρίαρχη. Παρόλο που η μορφολογία του ανάγλυφου της πόλης ευνοεί την κυκλοφορία με εναλλακτικά μέσα. Στα προβλήματα, προσθέτει ότι δεν

καταγράφεται ολοκληρωμένο δίκτυο πεζοδρόμων, αλλά μεμονωμένα, διάσπαρτα τμήματα αν και το πλάτος των πεζοδρομίων είναι ικανοποιητικό.

Σε ό,τι αφορά τη στάθμευση, διαπιστώνεται ότι ενώ ο δείκτης εναλλαγής είναι ικανοποιητικός, θεωρείται ότι υπάρχει δυσκολία στην εξεύρεση θέσης στάθμευσης. Η ορατότητα στις διασταυρώσεις κρίθηκε μη επαρκής. Για την μετακίνηση με το ποδήλατο αναφέρονται ως αποτρεπτικοί παράγοντες ο κίνδυνος λόγω της κίνησης των οχημάτων, ο ανεπαρκής φωτισμός, η έλλειψη ασφαλών χώρων στάθμευσης ποδηλάτων και η έλλειψη λωρίδων κυκλοφορίας ποδηλάτων/ποδηλατοδρόμων.

Μέσα από την κωδικοποίηση όλων των παραπάνω διαπιστώσεων και των δυαδικών συσχετίσεων προκύπτουν οι ακόλουθες ανάγκες, οι οποίες είναι αριθμημένες βάσει του ειδικού στόχου με τον οποίο σχετίζονται :

Ειδικός Στόχος 1:

- ✓ Ολοκληρωμένες Αστικές αναπλάσεις
- ✓ Αναβάθμιση κοινωφελών και κοινόχρηστων χώρων
- ✓ αναβάθμιση της οδικής ασφάλειας (ορατότητα, σηματοδότηση, σήμανση),
- ✓ Βελτίωση της προσβασιμότητας και της συνδεσιμότητας (και ειδικά για ΑμεΑ)

Ειδικός Στόχος 2:

- ✓ Δημιουργική επανάχρηση κτιρίων
- ✓ Αξιοποίηση ψηφιακής τεχνολογίας για την προβολή και ανάδειξη της τοπικής ιστορικής και πολιτιστικής κληρονομιάς
- ✓ Αστικές αναπλάσεις σε υποδομές αναψυχής, τουριστικών πληροφοριών και λοιπών υποδομών μικρής κλίμακας

Ειδικός Στόχος 3:

- ✓ προώθηση σημαντικών αθλητικών εκδηλώσεων.
- ✓ Ανάδειξη της περιοχής σε ισχυρό πόλο αθλητισμού

Ειδικός Στόχος 4:

- ✓ Ενεργός ένταξη και απασχολησιμότητα
- ✓ Ενίσχυση της εκπαίδευσης και της κατάρτισης
- ✓ πρόσβαση σε υπηρεσίες κοινωνικής προστασίας και περίθαλψης

Ειδικός Στόχος 5:

- ✓ Ενίσχυση δράσεων έρευνας, καινοτομίας και ΤΠΕ
- ✓ Σύνδεση των προγραμμάτων επαγγελματικής κατάρτισης με τις ανάγκες της αγοράς εργασίας.

Ειδικός Στόχος 6:

- ✓ Αντιμετώπιση ατμοσφαιρικής ρύπανσης και θορύβου
- ✓ Εξοικονόμηση Ενέργειας μέσω αξιοποίησης ΑΠΕ δημοσίων υποδομών
- ✓ Προώθηση καθαρών αστικών μεταφορών

3. Στρατηγική και Στόχοι της ΣΒΑΑ

3.1 Ανάλυση της Στρατηγικής

3.1.Α Περιγραφή και δομή της ΣΒΑΑ. Αναλύεται το αιτιολογικό υπόβαθρο της ΣΒΑΑ για την περιοχή παρέμβασης και ευρύτερα για την πόλη

Αξιοποιώντας τα στοιχεία που αποτυπώθηκαν στην SWOT ANALYSIS για την περιοχή παρέμβασης και λαμβάνοντας υπόψη την ανάλυση της υφιστάμενης κατάστασης και τις διαβουλεύσεις, διαμορφώθηκε η προτεινόμενη στρατηγική που αποτελείται από το όραμα για την περιοχή και τους επιμέρους ειδικούς στόχους.

Η Αλεξανδρούπολη ιστορικά αλλά και βάσει του εθνικού χωροταξικού σχεδιασμού οφείλει να είναι εθνικός και περιφερειακός πόλος όχι μόνο οικονομικής ανάπτυξης, αλλά και πολιτισμού, τουρισμού και αθλητισμού. Η ανάλυση της υφιστάμενης κατάστασης κατέδειξε ότι διαθέτει έντονα τα παραπάνω χαρακτηριστικά με τα πλεονεκτήματα και τα μειονεκτήματα που εμφανίζουν αυτές οι περιοχές έναντι της άλλων αστικών περιοχών.

Τα βασικότερα μειονεκτήματα / αδυναμίες σχετίζονται κυρίως με την οργάνωση της κυκλοφορίας και στάθμευσης, την προσβασιμότητα των ΑμεΑ, την υστέρηση σε ελεύθερους χώρους / χώρους πρασίνου και το κτιριακό απόθεμα. Επιπλέον παρατηρούνται χαμηλά ποσοστά οικονομικά ενεργού πληθυσμού και χαμηλά ποσοστά συνεργασίας και δικτύωσης μεταξύ των επιχειρήσεων και των τοπικών φορέων. Τα παραπάνω είναι πιθανό να επιδεινωθούν μέσω της εκδήλωσης των γενικότερων απειλών όπως έχουν εκτιμηθεί στη SWOT ANALYSIS, καθιστώντας μη ελκυστικό το αστικό περιβάλλον της περιοχής.

Ωστόσο η περιοχή παρέμβασης διαθέτει πληθώρα συγκριτικών πλεονεκτημάτων που σχετίζονται με την γεωγραφική θέση και τις αστικές της λειτουργίες, τις σημαντικές

κυκλοφοριακές υποδομές καθώς και τις αξιόλογες υποδομές πρόνοιας, εκπαίδευσης αθλητισμού, πολιτισμού και τουρισμού. Η αξιοποίηση των διαφαινόμενων ευκαιριών όπως έχουν εκτιμηθεί στη SWOT ANALYSIS, μπορούν να προσδώσουν έντονη δυναμική στα παραπάνω πλεονεκτήματα και να δημιουργήσουν προοπτικές ανάπτυξης με βασικές συνιστώσες την ανταγωνιστικότητα και την αειφορία

3.1B Τεκμηρίωση σκοπιμότητας της ΣΒΑΑ στην περιοχή παρέμβασης, ήτοι ο τρόπος με τον οποίο η ΣΒΑΑ θα συμβάλει στην κάλυψη των αναγκών της περιοχής παρέμβασης

Βασικό σκοπό της προτεινόμενης στρατηγικής αποτελεί η αύξηση της επισκεψιμότητας της πόλης και η ανάδειξη της ευρύτερης περιοχής σε σημαντικό τουριστικό, πολιτιστικό και αθλητικό κέντρο.

Με βάση το ΠΕΠ-ΑΜΘ 2021-2027, και συγκεκριμένα την Προτεραιότητα 5: «Ολοκληρωμένη Χωρική Ανάπτυξη στην Περιφέρεια ΑΜΘ», η οποία συνδέεται άμεσα με τον Στόχο Πολιτικής της Ε.Ε: «Μια Ευρώπη πιο κοντά στους πολίτες της», η Στρατηγική ΒΑΑ του Δήμου Αλεξανδρούπολης έχει στόχο να αντιμετωπίσει όλες τις ανάγκες που προσδιορίστηκαν παραπάνω. Στην κατεύθυνση προτείνονται παρεμβάσεις ολοκληρωμένου χαρακτήρα, σε τομείς όπως: Υποδομές, Κλιματική Αλλαγή, Περιβαλλοντική Ανθεκτικότητα, Οικονομική Ανάπτυξη, Κυκλική Οικονομία, Κοινωνικές Ανισότητες, με ένα μείγμα πράξεων που θα διασφαλίσει, εκτός από τον ολοκληρωμένο χαρακτήρα, την αποτελεσματική υλοποίηση και την βιωσιμότητα του σχεδίου.

Η Στρατηγική σε μια κρίσιμη περίοδο που η Κλιματική Αλλαγή είναι επίκαιρη, σκοπεύει να λάβει ειδική μέριμνα για την αντιμετώπιση των περιβαλλοντικών προκλήσεων και την αύξηση της ανθεκτικότητας της πόλης.

Παρακάτω παρατίθενται κωδικοποιημένα τα προβλήματα, οι ανάγκες που ανακύπτουν καθώς και το πώς η προτεινόμενη Στρατηγική θα συμβάλει στην κάλυψή των αναγκών αυτών

Πίνακας 12: Συσχέτιση προβλημάτων αναγκών και αποτελεσμάτων του ειδικού στόχου 1

Περιγραφή προβλήματος	Ανάγκες που εντοπίστηκαν	Τρόπος συμβολής της Στρατηγικής	Αναμενόμενα Αποτελέσματα
Π1: Υποβαθμισμένο αστικό περιβάλλον	<ul style="list-style-type: none"> ΕΣ1/1 Ολοκληρωμένες Αστικές αναπλάσεις ΕΣ2/1 Δημιουργική επανάχρηση κτιρίων 	<ul style="list-style-type: none"> Ανάπλαση ιστορικού κέντρου Εκσυγχρονισμός– Ανακατασκευή δημόσιων κτιρίων 	<ul style="list-style-type: none"> Βελτίωση ποιότητας και αισθητικής δημοσίου χώρου Δημιουργία ελκυστικότερου αστικού περιβάλλοντος

Π2: Έλλειψη Κοινόχρηστων χώρων και χώρων πρασίνου	<ul style="list-style-type: none"> ΕΣ1/2 Αναβάθμιση κοινωφελών και κοινόχρηστων χώρων ΕΣ1/4 Βελτίωση της προσβασιμότητας και της συνδεσιμότητας (και ειδικά για ΑμεΑ) 	<ul style="list-style-type: none"> Δημιουργία υποδομών ποδηλατοδρόμων Ανάπλαση ιστορικού κέντρου 	<ul style="list-style-type: none"> Αύξηση της ασφάλειας των μετακινήσεων Δημιουργία ελκυστικότερου αστικού περιβάλλοντος
Π3: Στάθμευση και κυκλοφοριακό	<ul style="list-style-type: none"> ΕΣ1/3 Αναβάθμιση της οδικής ασφάλειας (ορατότητα, σηματοδότηση, σήμανση) 	<ul style="list-style-type: none"> Ανάπλαση ιστορικού κέντρου 	<ul style="list-style-type: none"> βελτίωση των υποδομών εναλλακτικών μετακινήσεων (πεζή, μείωση του ανθρακικού αποτυπώματος της πόλης)

Αιτιολόγηση:

Στο Σχέδιο Βιώσιμης Αστικής Κινητικότητας διαπιστώνεται ότι αναφορικά με τις υποδομές πεζής μετακίνησης στην πόλη της Αλεξανδρούπολης δεν καταγράφεται ολοκληρωμένο δίκτυο πεζοδρόμων, αλλά μεμονωμένα, διάσπαρτα τμήματα. Βασικά προβλήματα που εντοπίζονται είναι η κατάληψη των πεζοδρομίων από οχήματα, τα ανύπαρκτα ή στενά πεζοδρόμια, η έλλειψη επαρκούς φωτισμού κατά τις βραδινές ώρες, ο κίνδυνος από την κίνηση των οχημάτων. Αντίστοιχα για τη μετακίνηση με ποδήλατο ως παράγοντες που αποτρέπουν την εν λόγω μετακίνηση αναδείχθηκαν είναι ο κίνδυνος από την κίνηση των οχημάτων, η έλλειψη επαρκούς φωτισμού κατά τις βραδινές ώρες και η έλλειψη ασφαλών χώρων στάθμευσης, ενώ σημειώθηκαν και οι καιρικές συνθήκες και η έλλειψη ποδηλατολωρίδων/ποδηλατοδρόμων.

Στο Σχέδιο Βιώσιμης Αστικής Κινητικότητας επίσης, από τα σημαντικότερα προβλήματα για τη μετακίνηση με ΙΧ όχημα εντός της πόλης της Αλεξανδρούπολης αναδείχθηκαν η δυσκολία εξεύρεσης χώρου στάθμευσης, η κυκλοφοριακή συμφόρηση και η μη επαρκής ορατότητα στις διασταυρώσεις. Στην περίπτωση των ΜΜΜ ως σημαντικά εμπόδια για τη μετακίνηση αναδείχθηκαν τα ποιοτικά χαρακτηριστικά των στάσεων, η ανεπαρκής κάλυψη περιοχών, τα μη βολικά προγράμματα / συχνότητα αλλά και η έλλειψη πληροφόρησης σχετικά με στάσεις και δρομολόγια,

Σε ότι αφορά την οδική ασφάλεια εντός του αστικού ιστού κατεγράφησαν κατά την περίοδο 2018-2021, 3249 οδικά τροχαία ατυχήματα, αριθμός που κρίνεται ιδιαίτερα υψηλός. Από αυτά το 95% εξ αυτών αφορά ατυχήματα μόνο με υλικές ζημιές, ενώ μόλις το 5% αφορούν ατυχήματα σωματικών βλαβών.

Η αντιμετώπιση των προβλημάτων αυτών θα συντελέσει στην βελτίωση των υποδομών εναλλακτικών μετακινήσεων (πεζή, ποδήλατο). Άμεσα μέσω των έργων θα βελτιωθεί η ποιότητα και η αισθητική του δημόσιου χώρου, ενώ έμμεσα η συχνότερη χρήση των εναλλακτικών μέσων μεταφοράς θα μειώσει το ανθρακικό αποτύπωμα της πόλης. Ταυτόχρονα, η μεγαλύτερη ασφάλεια στην κινητικότητα θα επιφέρει οικονομικά οφέλη στις επιχειρήσεις, καθώς και στην υγεία των πολιτών. Η μείωση των εκπομπών CO₂ διατρέπει ολόκληρη την Στρατηγική και εξειδικεύεται ακόμη περισσότερο μέσω των ενεργειακών αναβαθμίσεων στις οποίες στοχεύει.

Επιπλέον, η αξιοποίηση / επανάχρηση δημοτικών κτιρίων θα αναβαθμίσει σημαντικά το πολεοδομικό συγκρότημα της πόλης συνολικά. Θα συντελέσει στην δημιουργία ελκυστικότερου αστικού περιβάλλοντος και θα έχει οφέλη τόσο για τον πολιτισμό και τον τουρισμό, όσο και για τις επιχειρήσεις που δραστηριοποιούνται ή θα δραστηριοποιηθούν στις περιοχές παρέμβασης δημιουργώντας τις βάσεις για οικονομική ανάπτυξη.

Πίνακας 13: Συσχέτιση προβλημάτων αναγκών και αποτελεσμάτων των ειδικών στόχων 2 και 3

Περιγραφή προβλήματος	Ανάγκες που εντοπίστηκαν	Τρόπος συμβολής της Στρατηγικής	Αναμενόμενα Αποτελέσματα
Π4: Υποβαθμισμένοι ιστορικοί, πολιτιστικοί και αθλητικοί χώροι	<ul style="list-style-type: none"> ΕΣ2/2 Αξιοποίηση ψηφιακής τεχνολογίας για την προβολή και ανάδειξη της τοπικής ιστορικής και πολιτιστικής κληρονομιάς ΕΣ2/3 Αστικές αναπλάσεις σε υποδομές αναψυχής, τουριστικών πληροφοριών και λοιπών υποδομών μικρής κλίμακας ΕΣ3/1 προώθηση σημαντικών αθλητικών εκδηλώσεων ΕΣ3/2 Ανάδειξη της περιοχής σε ισχυρό πόλο αθλητισμού 	<ul style="list-style-type: none"> Προβολή και προώθηση της περιοχής και των επιχειρήσεων Εκσυγχρονισμός-Ανακατασκευή δημόσιων κτιρίων Αστικές αναπλάσεις Εκσυγχρονισμός-Ανακατασκευή δημόσιων υποδομών αθλητισμού, πολιτισμού & τουρισμού Διοργάνωση αθλητικών, πολιτιστικών και τουριστικών εκδηλώσεων 	<ul style="list-style-type: none"> Ανάπτυξη της τοπικής οικονομίας και της επιχειρηματικότητας Εξωστρέφεια της περιοχής και αύξηση της ανταγωνιστικότητας των επιχειρήσεων Δημιουργία ελκυστικού τουριστικού προορισμού Βελτίωση της ποιότητας ζωής

Αιτιολόγηση:

Η πόλη της Αλεξανδρούπολης λόγω της γεωγραφικής της θέσης καθίσταται ελκυστικός τουριστικός προορισμός για επισκέπτες από την Τουρκία, και τη Βαλκανική χερσόνησο, και η τουριστική ανάπτυξη παρουσιάζει ιδιαίτερη δυναμική. Η ύπαρξη σημαντικών τουριστικών πόρων, τουριστικών υποδομών όπως το κάμπινγκ και σύγχρονες ξενοδοχειακές μονάδες, αποτελούν τα ανταγωνιστικά πλεονεκτήματα του Δήμου. Όμως, η μη συστηματική προβολή της περιοχής και η ανάπτυξη εποχιακού κυρίως τουρισμού δυσχεραίνουν την αύξηση της τουριστικής κίνησης. Αν συνυπολογιστεί ο περιορισμός των διανυκτερεύσεων των Ελλήνων επισκεπτών εξαιτίας της συνεχιζόμενης οικονομικής κρίσης, γίνεται φανερό ότι πρέπει να ληφθούν επιπρόσθετα μέτρα για την ανάπτυξη του τουρισμού. Παράλληλα, η αδυναμία συστηματικής συνεργασίας των τοπικών φορέων αναφορικά με το μέγιστο ζήτημα της ανάπτυξης τουριστικής ταυτότητας έχει ως αποτέλεσμα την απουσία σχεδίων διαμόρφωσης και προβολής των ανταγωνιστικών πλεονεκτημάτων της πόλης και την υστέρηση της τελευταίας στο διεθνές αστικό σύστημα ιεραρχίας πόλεων με περιορισμένο βαθμό ελκυστικότητας

Ένα άλλο σημαντικό πλεονέκτημα της περιοχής είναι η χωροθέτηση σημαντικών αθλητικών εγκαταστάσεων και υποδομών, καθώς και η διοργάνωση σημαντικών αθλητικών εκδηλώσεων (πανελλήνιο αγώνες κολύμβησης, παγκόσμιο πρωτάθλημα MMA, κ.λπ.). Ο Αθλητισμός αποτελεί για το Δήμο Αλεξανδρούπολης σημαντική αναπτυξιακή προτεραιότητα και βασικό πυλώνα ανάπτυξης.

Η στρατηγική γεωγραφική θέση του Δήμου μπορεί να αναδειχθεί ακόμα περισσότερο μέσω της διοργάνωσης σημαντικών αθλητικών εκδηλώσεων, έτσι ώστε να προβληθεί η ευρύτερη περιοχή ως ένας διεθνής πόλος έλξης για αθλητικές εκδηλώσεις και προετοιμασίας αθλητικών ομάδων. Αυτό αποτελεί και στρατηγικό στόχο του Δήμου, μέσα από την προώθηση συγκεκριμένων δράσεων και ενεργειών

Μέσω των προτεινόμενων πράξεων της ΣΒΑΑ αναμένεται να αυξηθεί η ελκυστικότητα της περιοχής ως ιδανικός τουριστικός προορισμός. Ο επισκέπτης θα έχει τη δυνατότητα επιλογής από μια σειρά εναλλακτικών δραστηριοτήτων όπως περιήγηση στα ιστορικά και πολιτιστικά στοιχεία της περιοχής, παρακολούθηση σημαντικών αθλητικών εκδηλώσεων, περιήγηση και αγορές στα εμπορικά καταστήματα κ.λπ.

Επιπλέον θα ενισχυθεί η τοπική οικονομία της περιοχής και οι τοπικές επιχειρήσεις θα αυξήσουν την ανταγωνιστικότητά τους μέσα από τον εκσυγχρονισμό, την αναβάθμιση και την προσαρμογή τους στα νέα αναπτυξιακά δεδομένα.

Στα αναμενόμενα αποτελέσματα περιλαμβάνεται και η βελτίωση της ποιότητας ζωής των κατοίκων, μιας και στόχος της Στρατηγικής είναι η αναβάθμιση ή δημιουργία υποδομών αθλητισμού, πολιτισμού και αναψυχής.

Πίνακας 14: Συσχέτιση προβλημάτων αναγκών και αποτελεσμάτων του ειδικού στόχου 5

Περιγραφή προβλήματος	Ανάγκες που εντοπίστηκαν	Τρόπος συμβολής της Στρατηγικής	Αναμενόμενα Αποτελέσματα
Π5: Ανεργία και απασχόληση	<ul style="list-style-type: none"> ΕΣ5/1 Εκπαίδευση / Κατάρτιση εργαζομένων 	<ul style="list-style-type: none"> Στήριξη των επιχειρήσεων Εκπαίδευση /κατάρτιση 	<ul style="list-style-type: none"> Βελτίωση των ικανοτήτων των εργαζομένων Βελτίωση του επιχειρηματικού περιβάλλοντος
Π6: Χαμηλή ανταγωνιστικότητα επιχειρήσεων	<ul style="list-style-type: none"> ΕΣ5/2 Ενίσχυση δράσεων έρευνας, καινοτομίας και ΤΠΕ ΕΣ5/3 Σύνδεση των προγραμμάτων επαγγελματικής κατάρτισης με τις ανάγκες της αγοράς εργασίας 	<ul style="list-style-type: none"> Στοχευμένες δράσεις ανάπτυξης της επιχειρηματικότητας 	<ul style="list-style-type: none"> Αύξηση της ανταγωνιστικότητας και της εξωστρέφειας Δικτύωση και συνεργασία μεταξύ των επιχειρήσεων Προσαρμογή στα νέα αναπτυξιακά δεδομένα

Αιτιολόγηση:

Η σημαντική αύξηση της ανεργίας αποτελεί ένα από τα σημαντικότερα εθνικά προβλήματα και αναμφίβολα και της ευρύτερης περιοχής του Δήμου Αλεξανδρούπολης. Τα νέα χωροταξικά δεδομένα και αναπτυξιακές προοπτικές που δημιουργούνται από την ολοκλήρωση των διευρωπαϊκών οδικών αξόνων αλλά και την αναβάθμιση της πόλης της Αλεξανδρούπολης σε ενεργειακό κόμβο, και σε γεωστρατηγικό επίπεδο, αποτελούν σημαντικές ευκαιρίες για την ανάπτυξη της τοπικής οικονομίας.

Βασική προϋπόθεση είναι η απόκτηση των δεξιοτήτων εκείνων που αποτελούν κρίσιμους παράγοντες εξυπηρέτησης των επισκεπτών. Η έλλειψη τεχνογνωσίας, η απουσία βάσης δεδομένων προσφοράς και ζήτησης εργασίας και γενικότερα η έως και σήμερα απουσία πρωτοβουλίας για δημιουργία θεματικών δικτύων από εργοδοτικούς φορείς αλλά και φορείς εκπροσώπησης εργαζομένων, και ένταξή τους προς χρηματοδότηση σε κοινотικά προγράμματα ώστε να εξασφαλιστεί η συστηματική λειτουργία και η στελέχωσή τους, έχει ως αποτέλεσμα την αδυναμία πρόσβασης ικανών και εξειδικευμένων ανέργων στην αγορά εργασίας, ακόμη και εάν η τελευταία επιζητά εξειδικεύσεις ανάλογες με αυτές που προσφέρονται.

Σύμφωνα με τα δεδομένα του Εμπορικού Συλλόγου, μία βασική αδυναμία του επιχειρείν της περιοχής είναι ο παρωχημένος τρόπος άσκησης της εμπορικής και μη δραστηριότητας από

ένα σημαντικό τμήμα των ντόπιων επιχειρηματιών καθώς και η απουσία συλλογικής αντίληψης του ενιαίου προϊόντος που καλείται Αγορά με αποτέλεσμα την εσωστρεφή αντίληψη των ζητημάτων και την δραστηριοποίηση «κατά μόνας» που αντικειμενικά εμπεριέχει περιορισμένες δυνατότητες ανάπτυξης και εξέλιξης και ασφαλώς ενέχει κινδύνους βιωσιμότητας

Η επένδυση στο ανθρώπινο δυναμικό κρίνεται επιβεβλημένη για την ομαλή λειτουργία και πορεία μίας επιχείρησης σε μακροπρόθεσμο επίπεδο που ορισμένες φορές συντελεί αποφασιστικά στην εξέλιξη και ανάπτυξη της.

Πίνακας 15: Συσχέτιση προβλημάτων αναγκών και αποτελεσμάτων του ειδικού στόχου 4

Περιγραφή προβλήματος	Ανάγκες εντοπίστηκαν που	Τρόπος συμβολής της Στρατηγικής	Αναμενόμενα Αποτελέσματα
Π7: Σημαντικό ποσοστό ευάλωτων ομάδων πληθυσμού	<ul style="list-style-type: none"> ΕΣ4/1 Ενίσχυση δράσεων υποστήριξης ειδικών κοινωνικών ομάδων ΕΣ4/2 Αναβάθμιση των παρεχόμενων υπηρεσιών υγείας και πρόνοιας ΕΣ4/3 Αναβάθμιση και εκσυγχρονισμός Κοινωνικών Υποδομών 	<ul style="list-style-type: none"> προώθηση και ενίσχυση της προσβασιμότητας ΑμεΑ στήριξη ευπαθών κοινωνικών ομάδων 	<ul style="list-style-type: none"> Μείωση των κοινωνικών ανισοτήτων Άρση του κοινωνικού αποκλεισμού Μείωση του κινδύνου περιθωριοποίησης ατόμων που διαβιούν κάτω από τα όρια της φτώχειας

Αιτιολόγηση:

Ο Δήμος έχει αναπτύξει σημαντική κοινωνική δράση, στηρίζοντας έμπρακτα τους δημότες που το έχουν ανάγκη. Ειδικότερα υλοποιεί τα παρακάτω προγράμματα / δράσεις κοινωνικής αλληλεγγύης.

Σημαντικής σημασίας υποδομή για το Δήμο αποτελεί το «Πολυκοινωνικό Κέντρο» το οποίο είναι ένα σύμπλεγμα δομών, που κάθε μια διεκπεραιώνει συγκεκριμένες δράσεις, οι οποίες στοχεύουν στη διευκόλυνση της καθημερινότητας των δημοτών. Η δομή στελεχώνεται από εξειδικευμένους επιστήμονες και έχει ως βασικό σκοπό το σχεδιασμό και υλοποίηση δράσεων που καλύπτουν τις βασικές κοινωνικές ανάγκες των κοινωνικά ασθενέστερων ομάδων πληθυσμού. Σημαντική είναι η συνεισφορά των διάφορων εθελοντικών ομάδων.

Εκτός από τη λειτουργία των βρεφονηπιακών σταθμών, ενδεικτικά αναφέρονται η λειτουργία συσσιτίου, κοινωνικού παντοπωλείου, κοινωνικού ιατρείου, κοινωνικού φαρμακείου, τράπεζας χρόνου και βιοαγρού. Ωστόσο, παρά τις μεγάλες προσπάθειες που καταβάλλονται καθημερινά από το εξειδικευμένο προσωπικό, παρά τις ελλείψεις σε προσωπικό και εξοπλισμό, είναι εμφανής η ανάγκη για περαιτέρω επέκταση των κοινωνικών υπηρεσιών, αφού εξαιτίας της οικονομικής κρίσης που μαστίζει τη χώρα, το ποσοστό του πληθυσμού που εμφανίζει προβλήματα κοινωνικής και εργασιακής ένταξης αυξάνεται. Επιπρόσθετα, παραμένει η ανάγκη για κοινωνική ενσωμάτωση ευπαθών πληθυσμιακών ομάδων, όπως μονογονεϊκών

οικογενειών, Α.ΜΕ.Α. και Ελλήνων πολιτών μουσουλμανικού θρησκεύματος που διαμένουν στον οικισμό Τέρμα Άβαντος. Στο Δήμο Αλεξανδρούπολης και στο ΝΠΔΔ του Δήμου (Πολυκοινωνικό), λειτουργεί αναπτυγμένο δίκτυο εθελοντών, το οποίο συνδράμει σημαντικά στην παροχή κοινωνικών υπηρεσιών. Η συνεργασία του Πολυκοινωνικού με το δίκτυο αυτό, καθώς και με φορείς του δημοσίου και ιδιωτικού τομέα κρίνεται καθοριστική για την αξιοποίηση παρεμβάσεων που θα διασφαλίζουν περεταίρω την κοινωνική συνοχή και την κοινωνική ένταξη, σκοπός που θα επιτευχθεί μέσω των δράσεων βελτίωσης των υπηρεσιών προς ευπαθείς ομάδες

Πίνακας 16: Συσχέτιση προβλημάτων αναγκών και αποτελεσμάτων του ειδικού στόχου 6

Περιγραφή προβλήματος	Ανάγκες που εντοπίστηκαν	Τρόπος συμβολής της Στρατηγικής	Αναμενόμενα Αποτελέσματα
Π8: Υψηλή ενεργειακή κατανάλωση δημόσιων υποδομών	<ul style="list-style-type: none"> ΕΣ6/2 Εξοικονόμηση Ενέργειας μέσω αξιοποίησης ΑΠΕ δημοσίων υποδομών 	<ul style="list-style-type: none"> Ενεργειακές Αναβαθμίσεις δημοτικών κτιρίων 	<ul style="list-style-type: none"> Μείωση ενεργειακών καταναλώσεων και κατ' επέκταση των εκπομπών και του ανθρακικού αποτυπώματος
Π9: Ανθρωπογενείς πιέσεις στο φυσικό περιβάλλον	<ul style="list-style-type: none"> ΕΣ6/1 Αντιμετώπιση ατμοσφαιρικής ρύπανσης και θορύβου ΕΣ6/3 Προώθηση καθαρών αστικών μεταφορών 	<ul style="list-style-type: none"> Προώθηση βιώσιμης αστικής κινητικότητας Προώθηση ηλεκτροκίνησης 	<ul style="list-style-type: none"> μείωση των εκπομπών ρύπων μείωση του θορύβου δημιουργία ελκυστικότερου αστικού χώρου για τους πεζούς

Αιτιολόγηση:

Σύμφωνα με το εγκεκριμένο Σχέδιο Δράσης Αειφορικής Διαχείρισης και Ενέργειας του Δήμου Αλεξανδρούπολης οι καταναλώσεις των δημόσιων υποδομών (κτίρια, στόλος, φωτισμός), αποτελούν σχετικά μικρό ποσοστό (<3%) του συνόλου των καταναλώσεων, ωστόσο παραμένουν σημαντικές σε απόλυτες μονάδες. Κατ' επέκταση και το ποσοστό των εκπομπών που αντιστοιχούν στην ευθύνη του Δήμου είναι αυξημένο σε σχέση με την αντίστοιχη κατανάλωση ενέργειας.

Επιπλέον, με στόχο την προώθηση της ηλεκτροκίνησης και εναρμονιζόμενος με το εθνικό πλαίσιο ο Δήμος Αλεξανδρούπολης έχει προχωρήσει στην εκπόνηση ΣΦΗΟ με το οποίο προβλέπονται εβδομήντα εννιά (79) θέσεις σταθμών επαναφόρτισης, σε όλη την περιοχή του

Η μείωση των ενεργειακών καταναλώσεων θα συμβάλλει σημαντικά στην εξοικονόμηση ενέργειας ενώ σε συνδυασμό με την μείωση των εκπομπών ρύπων αναμένεται να υπάρξει σημαντική συμβολή στην προσπάθεια μετριασμού της κλιματικής αλλαγής

Η μείωση των εκπομπών CO₂ διατρέχει ολόκληρη την Στρατηγική και εξειδικεύεται ακόμη περισσότερο μέσω των ενεργειακών αναβαθμίσεων στις οποίες στοχεύει.

3.1Γ Περιγραφή Κεντρικού Στόχου και των αναμενόμενων κύριων αποτελεσμάτων

Ο Στρατηγικός Στόχος του Σχεδίου Βιώσιμης Αστικής Ανάπτυξης που επιλέχθηκε είναι:

Η Αλεξανδρούπολη ως κεντρικός πόλος πολιτισμού, τουρισμού και αθλητισμού

Στα αναμενόμενα αποτελέσματα των πράξεων μέσω των οποίων θα υλοποιηθεί η Στρατηγική Βιώσιμης Αστικής Ανάπτυξης περιλαμβάνεται η αντιμετώπιση των προβλημάτων που παρουσιάζει η αστική κινητικότητα. Ο Δήμος Αλεξανδρούπολης εκπονώντας το Σχέδιο Βιώσιμης Αστικής Κινητικότητας διαπίστωσε συγκεκριμένα προβλήματα στις μετακινήσεις. Η αντιμετώπιση των προβλημάτων αυτών θα συντελέσουν στην βελτίωση των υποδομών εναλλακτικών μετακινήσεων (πεζή, ποδήλατο). Άμεσα μέσω των έργων θα βελτιωθεί η ποιότητα και η αισθητική του δημόσιου χώρου, ενώ έμμεσα η συχνότερη χρήση των εναλλακτικών μέσων μεταφοράς θα μειώσει το ανθρακικό αποτύπωμα της πόλης. Ταυτόχρονα, η μεγαλύτερη ασφάλεια στην κινητικότητα θα επιφέρει οικονομικά οφέλη στις επιχειρήσεις, καθώς και στην υγεία των πολιτών. Η μείωση των εκπομπών CO₂ διατρέχει ολόκληρη την Στρατηγική και εξειδικεύεται ακόμη περισσότερο μέσω των ενεργειακών αναβαθμίσεων στις οποίες στοχεύει.

Επιπλέον, η αξιοποίηση / επανάχρηση δημοτικών κτιρίων θα αναβαθμίσει σημαντικά το πολεοδομικό συγκρότημα της πόλης συνολικά. Θα συντελέσει στην δημιουργία ελκυστικότερου αστικού περιβάλλοντος και θα έχει οφέλη τόσο για τον πολιτισμό και τον τουρισμό, όσο και για τις επιχειρήσεις που δραστηριοποιούνται ή θα δραστηριοποιηθούν στις περιοχές παρέμβασης δημιουργώντας τις βάσεις για οικονομική ανάπτυξη.

Στα αναμενόμενα αποτελέσματα περιλαμβάνεται και η βελτίωση της ποιότητας ζωής, μιας και στόχος της Στρατηγικής είναι η αναβάθμιση ή δημιουργία υποδομών αθλητισμού, πολιτισμού και αναψυχής.

3.Λογική της παρέμβασης

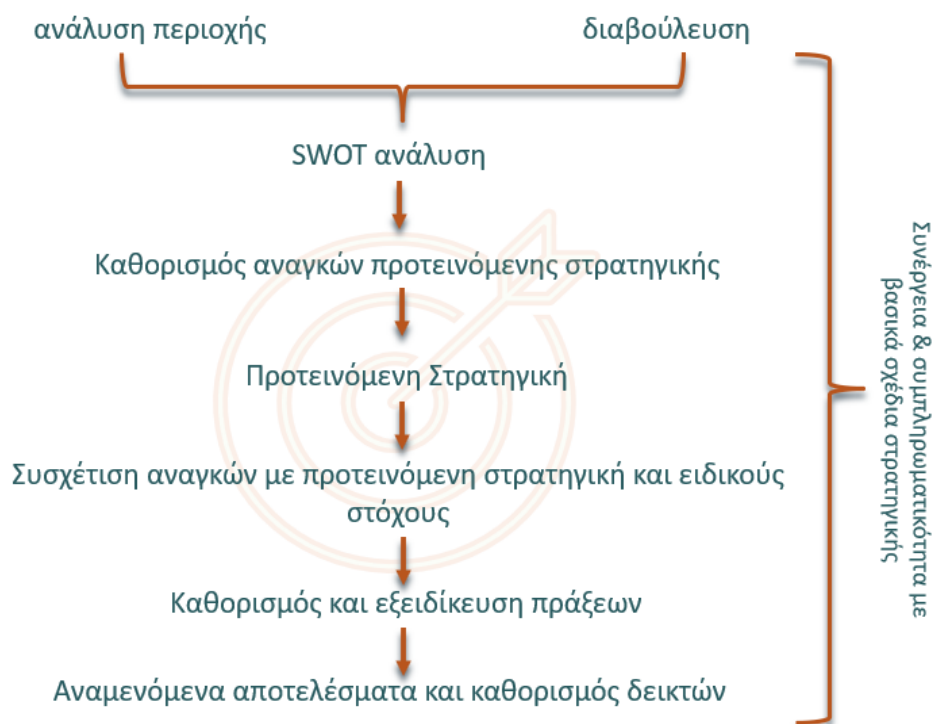
Η επίτευξη της βιώσιμης αστικής ανάπτυξης στη βάση των ιδιαίτερων χωρικών και κοινωνικοοικονομικών χαρακτηριστικών της πόλης, θα βασιστεί στην υλοποίηση παρεμβάσεων **συνδεδεμένων επιχειρησιακά μεταξύ τους και μάλιστα με ολοκληρωμένο τρόπο**, καθώς και σε συνέργεια και συμπληρωματικότητα με άλλα υλοποιούμενα και υπό εκπόνηση σχέδια στρατηγικής σε τοπικό και περιφερειακό επίπεδο.

Για την τελική κατάρτιση της ΣΒΑΑ και των προτεινόμενων πράξεων της ακολουθήθηκαν όλα τα βασικά βήματα της διαδικασίας από κάτω προς τα πάνω (bottom – up) σχεδιασμού. Ειδικότερα η προτεινόμενη στρατηγική:

- ✓ Έλαβε υπόψη τα επικαιροποιημένα στοιχεία ανάλυσης της υφιστάμενης κατάστασης
- ✓ Συμπεριέλαβε στοιχεία των ποικίλων και στοχευμένων διαβουλεύσεων που πραγματοποιήθηκαν καθόλη τη διάρκεια της προετοιμασίας
- ✓ Περιλαμβάνει δράσεις που συμβάλλουν με ολοκληρωμένο τρόπο στην αντιμετώπιση των προβλημάτων της περιοχής και αποτελούν προϊόν ώριμης επεξεργασίας.
- ✓ Οι προτεινόμενες δράσεις συμβάλλουν σε όλους τους ειδικούς στόχους της στρατηγικής και η υλοποίησή τους βασίζεται στην ανάπτυξη συνεργασιών και δικτυώσεων μεταξύ των εμπλεκόμενων φορέων
- ✓ Χαρακτηρίζεται από πληρότητα και σαφήνεια περιεχομένου, καθώς έχει σχεδιαστεί στη βάση συγκεκριμένων αναγκών και οι προτεινόμενες πράξεις οδηγούν στην παραγωγή συγκεκριμένων παραδοτέων (εκροές) και στην επίτευξη επιθυμητών αλλαγών (αποτελέσματα)
- ✓ Ενσωματώνει οριζόντιες πολιτικές καθώς εξασφαλίζεται η προαγωγή της ισότητας αλλά και αποτρέπεται κάθε διάκριση με δράσεις ευαισθητοποίησης και ενημέρωσης των πολιτών.

Η μεθοδολογία σχεδιασμού της Στρατηγικής ΒΑΑ βασίστηκε στο παρακάτω σχήμα:

Ακολουθούμενη μεθοδολογία καθορισμού της προτεινόμενης ΣΒΒΑ



Εικόνα 15: Μεθοδολογία καθορισμού της προτεινόμενης ΣΒΒΑ

3.2 Ανάλυση ειδικών στόχων ΣΒΑΑ

Στη συνέχεια περιγράφονται οι Ειδικόί Στόχοι της Στρατηγικής. Για κάθε Ειδικό Στόχο γίνεται περιγραφή του επιδιωκόμενου αποτελέσματος ως προς συγκεκριμένες ανάγκες – προβλήματα που καλείται να αντιμετωπίσει με ποιοτικό και ποσοτικό τρόπο. Αναφέρονται οι πράξεις του, οι εμπλεκόμενοι και οι ωφελούμενοι / ομάδες στόχοι. Τέλος δίνεται εκτίμηση των χρηματοδοτικών αναγκών και τεκμηριώνεται η συμβολή στον τοπικό αναπτυξιακό σχεδιασμό

Ειδικός Στόχος 1: Εφαρμογή της Βιώσιμης Αστικής Κινητικότητας
Ο Ειδικός Στόχος 1 αφορά την προώθηση της Βιώσιμης Αστικής Κινητικότητας. Οι υφιστάμενες μελέτες και στρατηγικές έχουν καταδείξει τα προβλήματα του υποβαθμισμένου αστικού περιβάλλοντος, της έλλειψης κοινόχρηστων χώρων και χώρων πρασίνου και της στάθμευσης. Ειδικότερα ο Ε.Σ.1 βρίσκεται σε συνέργεια – συμπληρωματικότητα και με το εγκεκριμένο Σχέδιο Βιώσιμης Αστικής Κινητικότητας αλλά και με την ΣΒΑΑ της προηγούμενης περιόδου, καθώς οι προτεινόμενες πράξεις είτε προβλέπονται σε αυτά είτε αποτελούν συνέχεια / επέκταση υλοποιούμενων. Επιπλέον συνάδει και με τον Επιχειρησιακό Σχεδιασμό το Δήμου και ειδικότερα με το Μέτρο 1.3: Μεταφορικές υποδομές και βιώσιμη κινητικότητα
Αποτελέσματα που επιδιώκονται
Στα επιδιωκόμενα αποτελέσματα συγκαταλέγονται: <ul style="list-style-type: none"> ✓ η αναβάθμιση της κινητικότητας εντός του αστικού ιστού, ✓ η βελτίωση της ασφάλειας μετακίνησης με εναλλακτικά μέσα μεταφοράς ✓ η αισθητική και λειτουργική αναβάθμιση του δημόσιου χώρου.

Με τις προτεινόμενες παρεμβάσεις αναμένεται να ενισχυθεί ο χαρακτήρας μίας φιλικής και ελκυστικής πόλης στους κατοίκους, επισκέπτες και τουρίστες με στόχο την αύξηση επισκεψιμότητας της περιοχής.
Περιγραφή τρόπου παρέμβασης (Συνοπτική αναφορά πράξεων και εμπλεκόμενων φορέων)
Οι προτεινόμενες πράξεις αναμένεται να συμβάλλουν σημαντικά στην επίλυση των εντοπιζόμενων προβλημάτων καλύπτοντας ταυτόχρονα και στις υφιστάμενες ανάγκες. Ωφελοούμενοι των παρεμβάσεων θα είναι οι κάτοικοι της πόλης της Αλεξανδρούπολης, ενώ φορέας υλοποίησης θα είναι ο Δήμος Αλεξανδρούπολης. Ειδικότερα οι προτεινόμενες πράξεις του Ειδικού Στόχου είναι:
1.1 Ενοποίηση δικτύου ποδηλατοδρόμων
Ενδεικτικός Π/Υ (Συνολική δημόσια δαπάνη)
2.301.286,33€
Συμβολή στον Τοπικό αναπτυξιακό σχεδιασμό
Οι προτεινόμενες παρεμβάσεις συμβάλλουν ως εξής σε επίπεδο τοπικού αναπτυξιακού σχεδιασμού:
1. Εμπεριέχονται στα προτεινόμενα μέτρα του ΣΒΑΚ / Προτεραιότητα 1: Αξιοποίηση του επίπεδου ανάγλυφου της πόλης, της μορφολογίας της και του παραλιακού μετώπου για την αύξηση της χρήσης ενεργητικών μορφών μετακίνησης:
✓ Αναβάθμιση υποδομών πεζοδρομίων
✓ Επέκταση δικτύου ποδηλατοδρόμων
2. Εμπεριέχονται στο Μέτρα του Επιχειρησιακού Προγράμματος 2019-2023 / Άξονας 1: Περιβάλλον & Ποιότητα Ζωής:
✓ Μέτρο 1.2: Οικιστικό Περιβάλλον
✓ Μέτρο 1.3: Μεταφορικές Υποδομές & Βιώσιμη Κινητικότητα

Ειδικός Στόχος 2: Αναβάθμιση και αξιοποίηση χώρων ως θύλακες πολιτισμού και έλξης τουρισμού.
Ο Ειδικός Στόχος 2 αφορά την αναβάθμιση και αξιοποίηση υφιστάμενων δημόσιων υποδομών για την προώθηση του πολιτισμού και τουρισμού. Στην πόλη της Αλεξανδρούπολης υπάρχουν σημαντικοί χώροι που θα μπορούσαν να αξιοποιηθούν προς την κατεύθυνση προσέλκυσης επισκεπτών και τουριστών. Επιπλέον προκειμένου η πόλη να αυξήσει την ελκυστικότητά της, μπορούν να αξιοποιηθούν διάφορα μέσα προβολής και προώθησης καθώς και να γίνει προμήθεια σύγχρονου αστικού εξοπλισμού που θα καταστήσει λειτουργικότερο και φιλικότερο τον αστικό χώρο, ειδικότερα προς τα ΑμεΑ
Αποτελέσματα που επιδιώκονται
Επιδιώκεται η αναβάθμιση των δημόσιων υποδομών και έμμεσα τη ενίσχυση της οικονομίας και της επιχειρηματικότητας, καθώς οι νέες δραστηριότητες και οι εκδηλώσεις πολιτισμού θα αναζωογονήσουν την τοπική οικονομία. Επιπλέον αναμένεται η πόλη να καταστεί ελκυστικότερη και φιλικότερη προς τους κατοίκους και τους επισκέπτες της.
Περιγραφή τρόπου παρέμβασης (Συνοπτική αναφορά πράξεων και εμπλεκόμενων φορέων)
Οι προτεινόμενες πράξεις αναμένεται να συμβάλλουν σημαντικά στην επίλυση των εντοπιζόμενων προβλημάτων καλύπτοντας ταυτόχρονα και στις υφιστάμενες ανάγκες. Ως ωφελοούμενοι προσδιορίζονται οι κάτοικοι της πόλης της Αλεξανδρούπολης και έμμεσα οι επισκέπτες της. Οι προτεινόμενες πράξεις του Ειδικού Στόχου αφορούν:
2.1 Προμήθεια και εγκατάσταση αστικού εξοπλισμού για τη βελτίωση της λειτουργικότητας της πόλης
Ενδεικτικός Π/Υ (Συνολική δημόσια δαπάνη)
190.000,00€
Συμβολή στον Τοπικό αναπτυξιακό σχεδιασμό
Οι προτεινόμενες πράξεις συμβάλλουν ως εξής σε επίπεδο τοπικού αναπτυξιακού σχεδιασμού:
1. Εμπεριέχονται στο Μέτρα του Επιχειρησιακού Προγράμματος 2019-2023:

- ✓ Άξονας 1: Περιβάλλον & Ποιότητα Ζωής: Μέτρο 1.2: Οικιστικό Περιβάλλον
 - ✓ Άξονας 3: Τοπική Οικονομία και Απασχόληση: Μέτρο 3.1: Ενίσχυση τοπικής οικονομίας
2. Αποτελούν συνέχεια και αναβάθμιση ήδη υλοποιούμενης προμήθειας αστικού εξοπλισμού της προηγούμενης ΣΒΑΑ

Ειδικός Στόχος 3: Αξιοποίηση υφιστάμενων αθλητικών εγκαταστάσεων, δημιουργία νέων και προώθηση του αθλητικού τουρισμού τεσσάρων εποχών

Ο Ειδικός Στόχος 3 έχει βαρύνουσα σημασία για την προτεινόμενη Στρατηγική καθώς συμμετέχει σημαντικά στο συνολικό προτεινόμενο προϋπολογισμό και η υλοποίηση των προτεινόμενων δράσεων είναι καθοριστικής σημασίας για την επίτευξη του οράματος της Στρατηγικής.

Στο Δήμο Αλεξανδρούπολης, έχουν φιλοξενηθεί τα τελευταία χρόνια πολύ σημαντικές αθλητικές εκδηλώσεις εθνικής και παγκόσμιας εμβέλειας ενώ από πλευράς υποδομών, δυνητικά ο Δήμος θα μπορούσε να διεκδικήσει στο μέλλον τη φιλοξενία και διοργάνωση μεγάλων αθλητικών εκδηλώσεων σε τακτική βάση

Αποτελέσματα που επιδιώκονται

Μέσω του ειδικού στόχου 3 θα επιδιωχθεί η εξωστρέφεια της περιοχής και η ανάδειξή της σε κεντρικό πόλο αθλητισμού στην Ελλάδα αλλά και την ευρύτερη περιοχή της Βαλκανικής χερσονήσου. Ειδικότερα δε επιδιώκεται:

- ✓ η αναβάθμιση των παρεχόμενων υπηρεσιών αθλητισμού, μέσω της βελτίωσης των υφιστάμενων υποδομών και της δημιουργίας νέων
- ✓ η Ανάπτυξη της τοπικής οικονομίας και της επιχειρηματικότητας
- ✓ η Βελτίωση της ποιότητας ζωής

Περιγραφή τρόπου παρέμβασης (Συνοπτική αναφορά πράξεων και εμπλεκόμενων φορέων)

Οι προτεινόμενες πράξεις αναμένεται να συμβάλλουν σημαντικά στην επίλυση των εντοπιζόμενων προβλημάτων καλύπτοντας ταυτόχρονα και στις υφιστάμενες ανάγκες. Καθοριστικής σημασίας στην προσπάθεια εξωστρέφειας θα έχει το ΔΠΘ μέσω της τεχνογνωσίας του σε θέματα ανάπτυξης αθλητικών εκδηλώσεων. Σε συνεργασία με το Δήμο Αλεξανδρούπολης και άλλους τοπικούς φορείς θα επιδιωχθεί η ανάδειξη των τοπικών ιστορικών και πολιτιστικών στοιχείων μέσα από την υλοποίηση αθλητικών εκδηλώσεων. Οι προτεινόμενες πράξεις του Ειδικού Στόχου είναι:

- 3.1 Επέκταση αθλητικών υποδομών κλειστού κολυμβητηρίου Αλεξανδρούπολης
- 3.2 Αξιοποίηση χώρων δυτικού τομέα για αθλητικές εγκαταστάσεις
- 3.3 Ανάπτυξη αθλητικού τουρισμού στην Αλεξανδρούπολη
- 3.4 Κατασκευή σπιτιού γυμναστικής

Ενδεικτικός Π/Υ (Συνολική δημόσια δαπάνη)

11.115.793,34€

Συμβολή στον Τοπικό αναπτυξιακό σχεδιασμό

Οι προτεινόμενες πράξεις συμβάλουν ως εξής σε επίπεδο τοπικού αναπτυξιακού σχεδιασμού: Εμπεριέχονται στο Μέτρο του Επιχειρησιακού Προγράμματος 2019-2023:

- ✓ Άξονας 1: Περιβάλλον & Ποιότητα Ζωής / Μέτρο 1.2: Οικιστικό Περιβάλλον
- ✓ Άξονας 2: Κοινωνική Πολιτική, Υγεία, Παιδεία, Πολιτισμός, Αθλητισμός / Μέτρο 2.4: Αθλητισμός

Ειδικός Στόχος 4: Ενδυνάμωση του τοπικού κοινωνικού ιστού μέσω κοινωνικών δράσεων

<p>Ο Δήμος έχει αναπτύξει σημαντική κοινωνική δράση, στηρίζοντας έμπρακτα τους δημότες που το έχουν ανάγκη, μέσα από τη λειτουργία σημαντικών κοινωνικών δομών αλλά και σε συνεργασία με εθελοντικές πρωτοβουλίες.</p> <p>Ωστόσο, είναι εμφανής η ανάγκη για περαιτέρω επέκταση των κοινωνικών υπηρεσιών, αφού το ποσοστό του πληθυσμού που εμφανίζει προβλήματα κοινωνικής και εργασιακής ένταξης αυξάνεται. Επιπρόσθετα, παραμένει η ανάγκη για κοινωνική ενσωμάτωση ευπαθών πληθυσμιακών ομάδων, όπως μονογονεϊκών οικογενειών, Α.ΜΕ.Α. κ.λπ.</p> <p>Καθοριστικής σημασίας για την υλοποίηση δράσεων κοινωνικής συνοχής και κοινωνικής ένταξης, είναι η κινητοποίηση και συνεργασία όλων των κοινωνικών φορέων και οργανώσεων τόσο μεταξύ τους όσο και με το «Πολυκοινωνικό» που αποτελεί φορέα του Δήμου με σημαντική κοινωνική δράση.</p>
<p>Αποτελέσματα που επιδιώκονται</p> <p>Η καλλιέργεια της εξωστρέφειας του πληθυσμού, των πολιτιστικών φορέων και των ευπαθών ομάδων θα ωφελήσει την πολιτιστική δημιουργία ενώ παράλληλα θα δημιουργήσει μοναδικές συνθήκες για την προσέλκυση των τουριστών. Μέσω της ενίσχυσης των υπηρεσιών προς ευπαθείς ομάδες θα βελτιωθούν οι συνθήκες κοινωνικής ένταξης ευπαθών ομάδων και πρόσβασής τους στην αγορά εργασίας μέσω της βελτίωσης των ικανοτήτων τους, θα ενισχυθεί ο ρόλος των εθελοντών και θα προαχθεί η έννοια του προσβάσιμου τουρισμού.</p>
<p>Περιγραφή τρόπου παρέμβασης (Συνοπτική αναφορά πράξεων και εμπλεκόμενων φορέων)</p> <p>Οι προτεινόμενες πράξεις αναμένεται να συμβάλλουν σημαντικά στην επίλυση των εντοπιζόμενων προβλημάτων καλύπτοντας ταυτόχρονα και στις υφιστάμενες ανάγκες. Ως ωφελοούμενοι εντοπίζονται όλες οι ευάλωτες κοινωνικές ομάδες με έμφαση στα ΑμεΑ. Στην υλοποίηση ενεργό ρόλο θα έχει κυρίως το Πολυκοινωνικό αλλά θα επιδιωχθούν και συνεργασίες με και με άλλους κοινωνικούς φορείς. Ειδικότερα οι πράξεις του Ειδικού Στόχου είναι:</p> <p>4.1 Στοχευμένες δράσεις κατάρτισης</p> <p>4.2 Ευαισθητοποίηση - ενημέρωση σε θέματα αυτισμού και ΑμεΑ</p> <p>4.3 Δίκτυο υπηρεσιών κοινωνικής ένταξης</p> <p>4.4 Άθληση και υγεία στις γειτονιές της πόλης</p>
<p>Ενδεικτικός Π/Υ (Συνολική δημόσια δαπάνη)</p> <p>900.000,00€</p>
<p>Συμβολή στον Τοπικό αναπτυξιακό σχεδιασμό</p> <p>Οι προτεινόμενες πράξεις συμβάλουν ως εξής σε επίπεδο τοπικού αναπτυξιακού σχεδιασμού:</p> <ul style="list-style-type: none"> ✓ Εμπεριέχονται στο Επιχειρησιακό Πρόγραμμα 2019-2023 / Άξονας 2: Κοινωνική Πολιτική, υγεία, παιδεία, πολιτισμός, αθλητισμός: Μέτρο 2.1: Κοινωνική Πρόνοια – υγεία ✓ Βρίσκονται σε συνέργεια και συμπληρωματικότητα με το σχεδιασμό και τον προγραμματισμό δράσης των τοπικών κοινωνικών φορέων

<p>Ειδικός Στόχος 5: Ενίσχυση της επιχειρηματικότητας, της δικτύωσης, της συνεργασίας και της καινοτομίας</p> <p>Ο Ειδικός Στόχος 5 αφορά την τοπική οικονομία και επιχειρηματικότητα. Η πόλη της Αλεξανδρούπολης αποτελεί σημαντικό εμπορικό και διοικητικό κέντρο της Βόρειας Ελλάδας συγκεντρώνοντας κυρίως εμπορικές επιχειρήσεις και επιχειρήσεις παροχής υπηρεσιών. Στο συνεχώς μεταβαλλόμενο οικονομικό περιβάλλον οι τοπικές επιχειρήσεις θα πρέπει να αυξήσουν την εξωστρέφεια και ανταγωνιστικότητά τους ενώ ταυτόχρονα θα πρέπει να προσαρμοστούν στο νέο επιχειρηματικό περιβάλλον ενσωματώνοντας στοιχεία καινοτομίας και ψηφιακής τεχνολογίας.</p>
<p>Αποτελέσματα που επιδιώκονται</p> <p>Βασικό επιδιωκόμενο αποτέλεσμα είναι η δημιουργία μιας πιο ανταγωνιστικής, καινοτόμου και συνεργατικής κοινότητας που θα ωφελήσει την τοπική οικονομία και την κοινωνία στο σύνολό της. Ειδικότερα αποτελέσματα που επιδιώκονται μέσω του Ειδικού Στόχου αφορούν:</p> <ul style="list-style-type: none"> ✓ στη βελτίωση των ικανοτήτων των επιχειρήσεων / επαγγελματιών / στελεχών,

✓ μείωση της ανεργίας και αύξηση απασχόλησης, ✓ αύξηση της εξωστρέφειας και της ανταγωνιστικότητας των επιχειρήσεων
Περιγραφή τρόπου παρέμβασης (Συνοπτική αναφορά πράξεων και εμπλεκόμενων φορέων)
Οι προτεινόμενες πράξεις αναμένεται να συμβάλλουν σημαντικά στην επίλυση των εντοπιζόμενων προβλημάτων καλύπτοντας ταυτόχρονα και στις υφιστάμενες ανάγκες, Ειδικότερα οι πράξεις του Ειδικού Στόχου είναι: 5.1 Δομή Στήριξης Επιχειρηματικότητας
Ενδεικτικός Π/Υ (Συνολική δημόσια δαπάνη)
500.000,00€
Συμβολή στον Τοπικό αναπτυξιακό σχεδιασμό
Οι προτεινόμενες πράξεις συμβάλλουν ως εξής σε επίπεδο τοπικού αναπτυξιακού σχεδιασμού: Εμπεριέχονται στο Μέτρα του Επιχειρησιακού Προγράμματος 2019-2023: ✓ Άξονας 3: Τοπική Οικονομία & Απασχόληση / Μέτρο 3.1: Ενίσχυση Τοπικής Οικονομίας ✓ Άξονας 3: Τοπική Οικονομία & Απασχόληση / Μέτρο 3.2: Ενίσχυση Απασχόλησης & Επιχειρηματικότητας

Ειδικός Στόχος 6: Μετριασμός και προσαρμογή στην κλιματική αλλαγή
Ο Ειδικός Στόχος 6 αφορά ένα σημαντικό τομέα ο οποίος αποκτά ολοένα και περισσότερο βαρύνουσα σημασία στην κατάρτιση και το σχεδιασμό των στρατηγικών σχεδίων και αποτελεί βασικό παράγοντα ο οποίος πρέπει να λαμβάνεται υπόψη κατά την υλοποίηση επενδύσεων. Σύμφωνα με το ΠΕΣΠΚΑ ΑΜΘ οι αστικές υποδομές (κτιριακό απόθεμα, μεταφορικές υποδομές, κ.λπ.) χαρακτηρίζονται από μέτριο κίνδυνο απειλής από την κλιματική αλλαγή σε αντίθεση με την ανθρώπινη υγεία που βρίσκεται σε ακραίο κίνδυνο.
Αποτελέσματα που επιδιώκονται
Μέσω του Ειδικού Στόχου 6 επιδιώκεται η ενίσχυση της ανθεκτικότητας της πόλης της Αλεξανδρούπολης έναντι των επιπτώσεων της κλιματικής αλλαγής.
Περιγραφή τρόπου παρέμβασης (Συνοπτική αναφορά πράξεων και εμπλεκόμενων φορέων)
Οι προτεινόμενες πράξεις στο συγκεκριμένο στόχο, όπως προτεραιοποιήθηκαν, είναι εκτός χρηματοδότησης από την ΣΒΑΑ, αλλά συμβάλλουν ουσιαστικά στην επίτευξη των στόχων της και για το λόγο αυτό δυνητικά μπορούν να χρηματοδοτηθούν από αυτή σε περίπτωση που δεν υλοποιηθεί κάποια από τις χρηματοδοτούμενες πράξεις εντός αυτής. Ειδικότερα οι προτεινόμενες πράξεις αφορούν: <ul style="list-style-type: none"> • Προμήθεια και εγκατάστασης Σταθμών Φόρτισης Ηλεκτρικών Οχημάτων • Ενεργειακή αναβάθμιση δημοτικών κτιρίων • Ενίσχυση δημιουργίας πράσινων υποδομών
Ενδεικτικός Π/Υ (Συνολική δημόσια δαπάνη)
-
Συμβολή στον Τοπικό αναπτυξιακό σχεδιασμό
Οι προτεινόμενες πράξεις συμβάλλουν ως εξής σε επίπεδο τοπικού αναπτυξιακού σχεδιασμού: <ol style="list-style-type: none"> 1. Εμπεριέχονται στο Μέτρα του Επιχειρησιακού Προγράμματος 2019-2023: <ul style="list-style-type: none"> ✓ Άξονας 1: Περιβάλλον & Ποιότητα Ζωής / Μέτρο 1.6: Διαχείριση Ενέργειας 2. Εμπεριέχονται στο εγκεκριμένο Σχέδιο Φόρτισης Ηλεκτρικών Οχημάτων 2019-2023: 3. Εμπεριέχονται στο εγκεκριμένο ΣΔΑΕΚ

4.Συνάφεια και συμπληρωματικότητα με βασικά σχέδια στρατηγικής

Κάθε τοπική στρατηγική οφείλει να εναρμονίζεται με τις υπερκείμενες εθνικές και περιφερειακές πολιτικές και στρατηγικές συνεισφέροντας σε ορισμένους από τους στόχους τους. Στην συνέχεια παρουσιάζονται τα σημεία της τοπικής στρατηγικής για την περιοχή παρέμβασης που εξυπηρετούν τις υπερκείμενες στρατηγικές του περιφερειακού και τοπικού σχεδιασμού.

ΠΕΡΙΦΕΡΕΙΑΚΕΣ ΠΟΛΙΤΙΚΕΣ

ΚΑΡΤΕΛΑ ΕΠΙΣΚΟΠΗΣΗΣ ΚΕΙΜΕΝΩΝ ΥΠΕΡΚΕΙΜΕΝΟΥ ΠΕΡΙΦΕΡΕΙΑΚΟΥ ΣΧΕΔΙΑΣΜΟΥ		
Α. ΤΑΥΤΟΤΗΤΑ ΚΕΙΜΕΝΟΥ		
1	Τομέας Πολιτικής	Περιφερειακή Πολιτική
2	Τίτλος	ΠΕΠ Ανατολική Μακεδονία – Θράκη 2021-2027
3	Αντικείμενο	Στρατηγικός Σχεδιασμός
4	Περίοδος Εφαρμογής	2021-2027
5	Περιοχή Εφαρμογής	Περιφέρεια Ανατολικής Μακεδονίας Θράκης
6	Επίπεδο Θεσμοθέτησης	Εγκεκριμένο
7	Επισπεύδον Φορέας	Περιφέρεια Ανατολικής Μακεδονίας Θράκης
Β. ΠΕΡΙΕΧΟΜΕΝΟ ΚΕΙΜΕΝΟΥ (ΠΟΡΙΣΜΑΤΑ – ΠΡΟΤΑΣΕΙΣ)		
<p>Η δομή του νέου Ε.Π. της Περιφέρειας ΑΜΘ διαρθρώνεται στις παρακάτω προτεραιότητες και ειδικούς στόχους:</p> <p>Προτεραιότητα: 1. Προώθηση Επιχειρηματικότητας και Καινοτομίας</p> <ul style="list-style-type: none"> ✓ Ειδικός στόχος: RSO1.1. Ανάπτυξη και ενίσχυση των ικανοτήτων έρευνας και καινοτομίας και αξιοποίηση των προηγμένων τεχνολογιών (ΕΤΠΑ) ✓ Ειδικός στόχος: RSO1.2. Αξιοποίηση των οφελών της ψηφιοποίησης για τους πολίτες, τις εταιρείες, τους ερευνητικούς οργανισμούς και τις δημόσιες αρχές (ΕΤΠΑ) ✓ Ειδικός στόχος: RSO1.3. Ενίσχυση της βιώσιμης ανάπτυξης και της ανταγωνιστικότητας των ΜΜΕ και δημιουργία θέσεων εργασίας στις ΜΜΕ, μεταξύ άλλων μέσω παραγωγικών επενδύσεων (ΕΤΠΑ) <p>Προτεραιότητα: 2. Βιώσιμη Διαχείριση πόρων και υποδομών</p> <ul style="list-style-type: none"> ✓ Ειδικός στόχος: RSO2.1. Προώθηση μέτρων ενεργειακής απόδοσης και μείωση των εκπομπών αερίων του θερμοκηπίου (ΕΤΠΑ) ✓ Ειδικός στόχος: RSO2.2. Προώθηση των ανανεώσιμων πηγών ενέργειας σύμφωνα με την οδηγία για τις ανανεώσιμες πηγές ενέργειας (ΕΕ) 2018/2001[1] συμπεριλαμβανομένων των κριτηρίων βιωσιμότητας που καθορίζονται σ' αυτήν (ΕΤΠΑ) ✓ Ειδικός στόχος: RSO2.4. Προώθηση της προσαρμογής στην κλιματική αλλαγή και της πρόληψης του κινδύνου καταστροφών, της ανθεκτικότητας, λαμβάνοντας υπόψη προσεγγίσεις που βασίζονται στο οικοσύστημα (ΕΤΠΑ) ✓ Ειδικός στόχος: RSO2.5. Προαγωγή της πρόσβασης στην ύδρευση και της βιώσιμης διαχείρισης του νερού (ΕΤΠΑ) <p>Προτεραιότητα: 3. Βελτίωση της συνδεσιμότητας της Π-ΑΜΘ</p> <ul style="list-style-type: none"> ✓ Ειδικός στόχος: RSO3.1. Ανάπτυξη ανθεκτικού στην κλιματική αλλαγή, έξυπνου, ασφαλούς, βιώσιμου και διατροφικού ΔΕΔ-Μ (ΕΤΠΑ) ✓ Ειδικός στόχος: RSO3.2. Ανάπτυξη και ενίσχυση βιώσιμης, ανθεκτικής στην κλιματική αλλαγή, έξυπνης και διατροφικής εθνικής, περιφερειακής και τοπικής κινητικότητας, με καλύτερη πρόσβαση στο ΔΕΔ-Μ και διασυννοριακή κινητικότητα (ΕΤΠΑ) <p>Προτεραιότητα: 4Α. Ενίσχυση της Κοινωνικής Συνοχής (ΕΤΠΑ)</p> <ul style="list-style-type: none"> ✓ Ειδικός στόχος: RSO4.2. Βελτίωση της ισότιμης πρόσβασης σε ποιοτικές υπηρεσίες εκπαίδευσης, κατάρτισης και διά βίου μάθησης χωρίς αποκλεισμούς μέσω της ανάπτυξης προσβάσιμων υποδομών, 		

- συμπεριλαμβανομένων της ενίσχυσης της ανθεκτικότητας της εξ' αποστάσεως και της διαδικτυακής εκπαίδευσης και κατάρτισης (ΕΤΠΑ)
- ✓ Ειδικός στόχος: RSO4.5. Εξασφάλιση ισότιμης πρόσβασης στην υγειονομική περίθαλψη και ενίσχυση της ανθεκτικότητας των συστημάτων υγείας, συμπεριλαμβανομένης της πρωτοβάθμιας υγειονομικής περίθαλψης, και προώθηση της μετάβασης από την ιδρυματική φροντίδα στη φροντίδα που βασίζεται σε επίπεδο οικογένειας και τοπικής κοινότητας (ΕΤΠΑ)
 - ✓ Ειδικός στόχος: RSO4.6. Ενίσχυση του ρόλου του πολιτισμού και του βιώσιμου τουρισμού στην οικονομική ανάπτυξη, την κοινωνική ένταξη και την κοινωνική καινοτομία (ΕΤΠΑ)
- Προτεραιότητα: 4B. Κοινωνική Ενσωμάτωση και αντιμετώπιση της φτώχειας (ΕΚΤ+)**
- ✓ Ειδικός στόχος: ESO4.1. Βελτίωση της πρόσβασης στην απασχόληση και μέτρα ενεργοποίησης για όλα τα άτομα που αναζητούν εργασία, συγκεκριμένα, τους νέους, ιδίως μέσω της υλοποίησης των εγγυήσεων για τη νεολαία, τους μακροχρόνια ανέργους και τις μειονεκτούσες ομάδες στην αγορά εργασίας, και για τα οικονομικά αδρανή άτομα, καθώς και μέσω της προώθησης της αυτοαπασχόλησης και της κοινωνικής οικονομίας (ΕΚΤ+)
 - ✓ Ειδικός στόχος: ESO4.4. Προώθηση της προσαρμογής των εργαζομένων, των επιχειρήσεων και των επιχειρηματιών στην αλλαγή, της ενεργητικής και υγιούς γήρανσης, καθώς και ενός υγιούς και καλά προσαρμοσμένου περιβάλλοντος εργασίας που αντιμετωπίζει τους κινδύνους για την υγεία (ΕΚΤ+)
 - ✓ Ειδικός στόχος: ESO4.6. Προώθηση της ίσης πρόσβασης σε ποιοτική και χωρίς αποκλεισμούς εκπαίδευση και κατάρτιση και της ολοκλήρωσής τους, ιδίως για τις μειονεκτούσες ομάδες, από την προσχολική εκπαίδευση και φροντίδα έως τη γενική και επαγγελματική εκπαίδευση και κατάρτιση, έως την τριτοβάθμια εκπαίδευση, καθώς και την εκπαίδευση και επιμόρφωση ενηλίκων, συμπεριλαμβανομένης της διευκόλυνσης της μαθησιακής κινητικότητας για όλους και της προσβασιμότητας των ατόμων με αναπηρίες (ΕΚΤ+)
 - ✓ Ειδικός στόχος: ESO4.9. Προώθηση της κοινωνικοοικονομικής ένταξης υπηκόων τρίτων χωρών, συμπεριλαμβανομένων των μεταναστών (ΕΚΤ+)
 - ✓ Ειδικός στόχος: ESO4.10. Προώθηση της κοινωνικοοικονομικής ένταξης των περιθωριοποιημένων κοινοτήτων, όπως οι Ρομά (ΕΚΤ+)
 - ✓ Ειδικός στόχος: ESO4.11. Ενίσχυση της ισότιμης και έγκαιρης πρόσβασης σε ποιοτικές, βιώσιμες και οικονομικά προσίτες υπηρεσίες, συμπεριλαμβανομένων υπηρεσιών που προάγουν την πρόσβαση σε στέγαση και φροντίδα με επίκεντρο τον άνθρωπο, συμπεριλαμβανομένης της υγειονομικής περίθαλψης-εκσυγχρονισμός των συστημάτων κοινωνικής προστασίας, συμπεριλαμβανομένης της προώθησης της πρόσβασης στην κοινωνική προστασία, με ειδική έμφαση στα παιδιά και στις μειονεκτούσες ομάδες-βελτίωση της προσβασιμότητας, μεταξύ άλλων για τα άτομα με αναπηρίες, της αποτελεσματικότητας και της ανθεκτικότητας των συστημάτων υγειονομικής περίθαλψης και των υπηρεσιών μακροχρόνιας περίθαλψης. (ΕΚΤ+)
 - ✓ Ειδικός στόχος: ESO4.12. Προώθηση της κοινωνικής ένταξης των ατόμων που αντιμετωπίζουν κίνδυνο φτώχειας ή κοινωνικού αποκλεισμού, συμπεριλαμβανομένων των ατόμων και των παιδιών (ΕΚΤ+)
- Προτεραιότητα: 5. Ολοκληρωμένη Χωρική Ανάπτυξη στην Περιφέρεια ΑΜΘ(ΕΤΠΑ)**
- ✓ Ειδικός στόχος: RSO5.1. Ενίσχυση της ολοκληρωμένης και χωρίς αποκλεισμούς κοινωνικής, οικονομικής και περιβαλλοντικής ανάπτυξης, του πολιτισμού, της φυσικής κληρονομιάς, του βιώσιμου τουρισμού και της ασφάλειας στις αστικές περιοχές (ΕΤΠΑ)
 - ✓ Ειδικός στόχος: RSO5.2. Ενίσχυση της ολοκληρωμένης και χωρίς αποκλεισμούς κοινωνικής, οικονομικής και περιβαλλοντικής τοπικής ανάπτυξης, του πολιτισμού, της φυσικής κληρονομιάς, του βιώσιμου τουρισμού και της ασφάλειας σε περιοχές πλην των αστικών (ΕΤΠΑ)

Γ. ΣΥΝΑΦΕΙΑ ΚΑΙ ΣΥΜΠΛΗΡΩΜΑΤΙΚΟΤΗΤΑ

Η προτεινόμενη Στρατηγική βρίσκεται σε άμεση συνάφεια και συμπληρωματικότητα με το ΠΕΠ – ΑΜΘ μιας και υποβάλλεται προς χρηματοδότηση στα πλαίσια της Προτεραιότητας 5: Ολοκληρωμένη Χωρική Ανάπτυξη στην Περιφέρεια ΑΜΘ και συμβάλλει στον Ειδικό Στόχο RSO5.1: Ενίσχυση της ολοκληρωμένης και χωρίς αποκλεισμούς κοινωνικής, οικονομικής και περιβαλλοντικής ανάπτυξης, του πολιτισμού, της φυσικής κληρονομιάς, του βιώσιμου τουρισμού και της ασφάλειας στις αστικές περιοχές.

Ειδικότερα η προτεινόμενη ΣΒΑΑ αποτελεί μια ολοκληρωμένη, πολυεπίπεδη και ολιστική προσέγγιση Κι λαμβάνει υπόψη τα υφιστάμενα σχέδια βιώσιμης αστικής κινητικότητας. Επιπλέον, διασφαλίζει την αντιμετώπιση των σημαντικότερων αναγκών αποφεύγοντας παράλληλα τον κατακερματισμό των πόρων. Μεταξύ άλλων φιλοδοξεί να αντιμετωπίσει περιβαλλοντικές και κλιματικές προκλήσεις στην κατεύθυνση της μετάβασης προς μια κλιματικά ουδέτερη οικονομία έως το 2050, αξιοποιώντας τις ψηφιακές τεχνολογίες. Επιπλέον ο Ειδικός Στόχος 4 της προτεινόμενης στρατηγικής αφορά κυρίως δράσεις κοινωνικού χαρακτήρα και συμβάλλει στην Προτεραιότητα: 4B. Κοινωνική Ενσωμάτωση και αντιμετώπιση της φτώχειας και συγκεκριμένα στους Ειδικούς Στόχους ESO4.1 και ESO4.4

Ειδικός Στόχος ΣΒΑΑ

Στοιχεία συσχέτισης / συμπληρωματικότητας με Ειδικούς Στόχους ΠΕΠ ΑΜΘ 2021-2027

<p>Ε.Σ.1: Εφαρμογή της βιώσιμης Αστικής Κινητικότητας</p>	<p>Ειδικός Στόχος RSO5.1 / Ενδεικτικές κατηγορίες δράσεων:</p> <ul style="list-style-type: none"> ✓ Υλική ανάπλαση και ασφάλεια δημόσιων χώρων, δημιουργία / αναβάθμιση ανοικτών δημοτικών χώρων αναψυχής, πρασίνου και χώρων στάθμευσης, ✓ Κατασκευή Αναβάθμιση υποδομών ασφάλειας πεζών - πεζοδρομήσεις - πεζογέφυρες - αλλά και πρόσβασης ασφάλειας εξυπηρέτησης ΑμεΑ ✓ Κατασκευή Επέκταση Αναβάθμιση ποδηλατοδρόμων Προώθηση καθαρών αστικών μεταφορών. ✓ Κατασκευή Επέκταση Αναβάθμιση αστικού οδικού δικτύου με στόχο την βελτίωση συνθηκών κυκλοφορίας, την ασφάλεια των πολιτών
<p>Ε.Σ.2: Αναβάθμιση & Αξιοποίηση χώρων ως θύλακες πολιτισμού και έλξης τουρισμού</p>	<p>Ειδικός Στόχος RSO5.1 / Ενδεικτικές κατηγορίες δράσεων:</p> <ul style="list-style-type: none"> ✓ Ανάδειξη περιοχών ιστορικού, εμπορικού, πολιτιστικού και τουριστικού ενδιαφέροντος ✓ Αναβάθμιση, εκσυγχρονισμός εμβληματικών κτηρίων (ιστορικών, χαρακτηρισμένων και μη) και απόδοση προς χρήση για όφελος των πολιτών ✓ Επανάχρηση εγκαταλελειμμένων απαξιωμένων δημοτικών κτηρίων Δημιουργία Αναβάθμιση Εκσυγχρονισμός δημοτικών χώρων άθλησης & αναψυχής, συμπεριλαμβανομένων εξειδικευμένων χώρων σπορ και «παιδικών χαρών» ✓ Δημιουργία διαδρομών επίσκεψης σε σημεία τουριστικού ενδιαφέροντος - Προστασία, ανάπτυξη και προβολή της φυσικής κληρονομιάς και του οικολογικού τουρισμού
<p>Ε.Σ.3: Αξιοποίηση υφιστάμενων αθλητικών εγκαταστάσεων, δημιουργία νέων και προώθηση του αθλητικού τουρισμού τεσσάρων εποχών</p>	<ul style="list-style-type: none"> ✓ Επανάχρηση εγκαταλελειμμένων απαξιωμένων δημοτικών κτηρίων. Ενδεικτικά: Πολιτιστικά κέντρα, Στεγασμένες Στοές, Αποθήκες, Δημοτικά Λουτρά, Κολυμβητήρια, ✓ Δημιουργία Αναβάθμιση Εκσυγχρονισμός δημοτικών χώρων άθλησης & αναψυχής, συμπεριλαμβανομένων εξειδικευμένων χώρων σπορ και «παιδικών χαρών»
<p>Ε.Σ.4: Ενδυνάμωση του τοπικού κοινωνικού ιστού μέσω κοινωνικών δράσεων</p>	<p>Προτεραιότητα: 4B. Κοινωνική Ενσωμάτωση και αντιμετώπιση της φτώχειας</p> <ul style="list-style-type: none"> ✓ Ειδικός στόχος: ESO4.1. Βελτίωση της πρόσβασης στην απασχόληση και μέτρα ενεργοποίησης για όλα τα άτομα που αναζητούν εργασία, ✓ Ειδικός στόχος: ESO4.4. Προώθηση της προσαρμογής των εργαζομένων, των επιχειρήσεων και των επιχειρηματιών στην αλλαγή, της ενεργητικής και υγιούς γήρανσης, καθώς και ενός υγιούς και καλά προσαρμοσμένου περιβάλλοντος εργασίας που αντιμετωπίζει τους κινδύνους για την υγεία
<p>Ε.Σ.5: Ενίσχυση της επιχειρηματικότητας, της δικτύωσης, της συνεργασίας και της καινοτομίας</p>	<p>Ειδικός Στόχος RSO5.1 / Ενδεικτικές κατηγορίες δράσεων:</p> <ul style="list-style-type: none"> ✓ Δομές στήριξης επιχειρηματιών-επαγγελματιών και νέων
<p>Ε.Σ.6: Μετριασμός (mitigation) και προσαρμογή (adaptation) στην κλιματική αλλαγή</p>	<p>Ειδικός Στόχος RSO2.1 / Ενδεικτικές κατηγορίες δράσεων:</p> <ul style="list-style-type: none"> ✓ ενεργειακής αναβάθμισης, εξοικονόμησης ενέργειας και προσθήκης βιοκλιματικών χαρακτηριστικών σε κτίρια με χαμηλή ενεργειακή κλάση <p>Ειδικός Στόχος RSO5.1 / Ενδεικτικές κατηγορίες δράσεων:</p> <ul style="list-style-type: none"> ✓ Βελτίωση της ενεργειακής αποδοτικότητας των δημόσιων κτιρίων και κοινόχρηστων χώρων ✓ Εισαγωγή, επέκταση της χρήσης ήπιων-εναλλακτικών μορφών ενέργειας σε δημόσια κτίρια και κοινόχρηστους χώρους

ΚΑΡΤΕΛΑ ΕΠΙΣΚΟΠΗΣΗΣ ΚΕΙΜΕΝΩΝ ΥΠΕΡΚΕΙΜΕΝΟΥ ΠΕΡΙΦΕΡΕΙΑΚΟΥ ΣΧΕΔΙΑΣΜΟΥ		
Α. ΤΑΥΤΟΤΗΤΑ ΚΕΙΜΕΝΟΥ		
1	Τομέας Πολιτικής	Περιβάλλον, Κλιματική Αλλαγή
2	Τίτλος	Περιφερειακό Σχέδιο Προσαρμογής στην Κλιματική Αλλαγή
3	Αντικείμενο	Στρατηγικός Σχεδιασμός
4	Περίοδος Εφαρμογής	2018-2023
5	Περιοχή Εφαρμογής	Περιφέρεια Ανατολικής Μακεδονίας - Θράκης
6	Επίπεδο Θεσμοθέτησης	Εγκεκριμένο
7	Επισπεύδον Φορέας	Περιφέρεια Ανατολικής Μακεδονίας - Θράκης
Β. ΠΕΡΙΕΧΟΜΕΝΟ ΚΕΙΜΕΝΟΥ (ΠΟΡΙΣΜΑΤΑ – ΠΡΟΤΑΣΕΙΣ)		
<p>Δεδομένου ότι το Περιφερειακό Σχέδιο Προσαρμογής της Περιφέρειας ΑΜΘ στην Κλιματική Αλλαγή περιλαμβάνει ένα σημαντικό πλήθος μέτρων, παρατίθενται παρακάτω μόνο τα μέτρα εκείνα που βρίσκονται σε συνάφεια / συμπληρωματικότητα με την τοπική στρατηγική, και οι αντίστοιχες συσχετίσεις τους:</p> <p>Δράσεις σε συνέργεια και συμπληρωματικότητα με τον Ε.Σ.1 της προτεινόμενης ΣΒΑΑ: «Εφαρμογή της βιώσιμης Αστικής Κινητικότητας». ΑΜΘ-Μ31: Ειδική Χωρική Μελέτη επιπτώσεων της κλιματικής αλλαγής στις υποδομές ΑΜΘ-Μ39: Αστική Αναζωογόνηση πόλεων μέσω αναπλάσεων περιοχών και δημοσίων κτηρίων</p> <p>Δράσεις σε συνέργεια και συμπληρωματικότητα με τον Ε.Σ.2 της προτεινόμενης ΣΒΑΑ: «Αναβάθμιση & Αξιοποίηση χώρων ως θύλακες πολιτισμού και έλξης τουρισμού» ΑΜΘ-Μ39: Αστική Αναζωογόνηση πόλεων μέσω αναπλάσεων περιοχών και δημοσίων κτηρίων</p> <p>Δράσεις σε συνέργεια και συμπληρωματικότητα με τον Ε.Σ.3 της προτεινόμενης ΣΒΑΑ: «Αξιοποίηση υφιστάμενων αθλητικών εγκαταστάσεων, δημιουργία νέων και προώθηση του αθλητικού τουρισμού τεσσάρων εποχών». ΑΜΘ-Μ39: Αστική Αναζωογόνηση πόλεων μέσω αναπλάσεων περιοχών και δημοσίων κτηρίων</p> <p>Δράσεις σε συνέργεια και συμπληρωματικότητα με τον Ε.Σ.4 της προτεινόμενης ΣΒΑΑ: «Ενδυνάμωση του τοπικού κοινωνικού ιστού μέσω κοινωνικών δράσεων». ΑΜΘ-Μ02: Ανάπτυξη Ηλεκτρονικής Ενημερωτικής Πύλης (Portal) για την Προσαρμογή στην κλιματική αλλαγή ΑΜΘ-Μ05: Ανάπτυξη Δράσεων Εκπαίδευσης- Ενημέρωσης Πολιτών, Τοπικών Αρχών και μαθητών για την Επίδραση και Προσαρμογή της Κλιματικής Αλλαγής ΑΜΘ-Μ07: Πρόβλεψη δημιουργίας χώρων υποδοχής και βραχυχρόνιας διαμονής πολιτών για την αντιμετώπιση έκτακτων φυσικών φαινομένων ΑΜΘ-Μ41: Ειδική Μελέτη εκτίμησης κινδύνου της δημόσιας υγείας λόγω εξάπλωσης νόσων και ασθενειών</p> <p>Δράσεις σε συνέργεια και συμπληρωματικότητα με τον Ε.Σ.5 της προτεινόμενης ΣΒΑΑ: «Ενίσχυση της επιχειρηματικότητας, της δικτύωσης, της συνεργασίας και της καινοτομίας». ΑΜΘ-Μ40: Μελέτη για την εκτίμηση και διαχείριση του κλιματικού κινδύνου για τις εγκατεστημένες επιχειρήσεις στην Περιφέρεια</p> <p>Δράσεις σε συνέργεια και συμπληρωματικότητα με τον Ε.Σ.6 της προτεινόμενης ΣΒΑΑ: «Μετριασμός (mitigation) και προσαρμογή (adaptation) στην κλιματική αλλαγή». ΑΜΘ-Μ04: Συντονιστής στην Ευρωπαϊκή πρωτοβουλία Σύμφωνο των Δημάρχων</p>		

ΣΧΕΔΙΑΣΜΟΣ ΣΕ ΕΠΙΠΕΔΟ ΔΗΜΟΥ

ΚΑΡΤΕΛΑ ΕΠΙΣΚΟΠΗΣΗΣ ΚΕΙΜΕΝΩΝ ΥΠΕΡΚΕΙΜΕΝΟΥ ΤΟΠΙΚΟΥ ΣΧΕΔΙΑΣΜΟΥ		
Α. ΤΑΥΤΟΤΗΤΑ ΚΕΙΜΕΝΟΥ		
1	Τομέας Πολιτικής	Τοπική Αυτοδιοίκηση
2	Τίτλος	Επιχειρησιακό Σχέδιο Δήμου Αλεξανδρούπολης
3	Αντικείμενο	Στρατηγικός Σχεδιασμός
4	Περίοδος Εφαρμογής	2021-2024
5	Περιοχή Εφαρμογής	Δήμος Αλεξανδρούπολης
6	Επίπεδο Θεσμοθέτησης	Εγκεκριμένο
7	Επισπεύδον Φορέας	Δήμος Αλεξανδρούπολης

Β. ΠΕΡΙΕΧΟΜΕΝΟ ΚΕΙΜΕΝΟΥ (ΠΟΡΙΣΜΑΤΑ – ΠΡΟΤΑΣΕΙΣ)	
<p>Το Επιχειρησιακό Σχέδιο του Δήμου Αλεξανδρούπολης για την περίοδο 2021-2024 διαρθρώνεται στους παρακάτω Άξονες και Μέτρα:</p> <p>Άξονας 1: Περιβάλλον & Ποιότητα Ζωής</p> <p>Μέτρο 1.1: Φυσικό Περιβάλλον</p> <p>Μέτρο 1.2: Οικιστικό Περιβάλλον</p> <p>Μέτρο 1.3: Μεταφορικές Υποδομές & Βιώσιμη Κινητικότητα</p> <p>Μέτρο 1.4: Ύδρευση – Άρδευση – Αποχέτευση</p> <p>Μέτρο 1.5: Στερεά Απορρίμματα</p> <p>Μέτρο 1.6: Διαχείριση Ενέργειας</p> <p>Μέτρο 1.7: Πολιτική Προστασία</p> <p>Άξονας 2: Κοινωνική Πολιτική, Υγεία, Παιδεία, Πολιτισμός, Αθλητισμός</p> <p>Μέτρο 2.1: Κοινωνική Πρόνοια – Υγεία</p> <p>Μέτρο 2.2: Παιδεία</p> <p>Μέτρο 2.3: Πολιτισμός</p> <p>Μέτρο 2.4: Αθλητισμός</p> <p>Άξονας 3: Τοπική Οικονομία & Απασχόληση</p> <p>Μέτρο 3.1: Ενίσχυση Τοπικής Οικονομίας</p> <p>Μέτρο 3.2: Ενίσχυση Απασχόλησης & Επιχειρηματικότητας</p> <p>Άξονας 4: Εσωτερική Ανάπτυξη Δήμου</p> <p>Μέτρο 4.1: Διοικητική & Οργανωτική Ικανότητα Δήμου & Νομικών Προσώπων</p> <p>Μέτρο 4.2: Ανθρώπινο Δυναμικό & Υλικοτεχνική Υποδομή</p> <p>Μέτρο 4.3: Ψηφιακή Σύγκλιση & Ηλεκτρονική Διακυβέρνηση</p> <p>Μέτρο 4.4: Οικονομική λειτουργία & διαχείριση</p>	
Γ. ΣΥΝΑΦΕΙΑ ΚΑΙ ΣΥΜΠΛΗΡΩΜΑΤΙΚΟΤΗΤΑ	
Ειδικός Στόχος ΣΒΑΑ	Στοιχεία συσχέτισης / συμπληρωματικότητας με Επιχειρησιακό Σχέδιο του Δήμου Αλεξανδρούπολης
1	Εφαρμογή της βιώσιμης Αστικής Κινητικότητας
2	Αναβάθμιση & Αξιοποίηση χώρων ως θύλακες πολιτισμού και έλξης τουρισμού
3	Αξιοποίηση υφιστάμενων αθλητικών εγκαταστάσεων, δημιουργία νέων και προώθηση του αθλητικού τουρισμού τεσσάρων εποχών
4	Ενδυνάμωση του τοπικού κοινωνικού ιστού μέσω κοινωνικών δράσεων
5	Ενίσχυση της επιχειρηματικότητας, της δικτύωσης, της συνεργασίας και της καινοτομίας
6	Μετριασμός (mitigation) και προσαρμογή (adaptation) στην κλιματική αλλαγή

ΚΑΡΤΕΛΑ ΕΠΙΣΚΟΠΗΣΗΣ ΚΕΙΜΕΝΩΝ ΥΠΕΡΚΕΙΜΕΝΟΥ ΤΟΠΙΚΟΥ ΣΧΕΔΙΑΣΜΟΥ	
Α. ΤΑΥΤΟΤΗΤΑ ΚΕΙΜΕΝΟΥ	
1	Τομέας Πολιτικής
	Μεταφορές, Βιώσιμη Κινητικότητα

2	Τίτλος	Σχέδιο Βιώσιμης Αστικής Κινητικότητας
3	Αντικείμενο	Στρατηγικός Σχεδιασμός
4	Περίοδος Εφαρμογής	2021-2027
5	Περιοχή Εφαρμογής	Δήμος Αλεξανδρούπολης
6	Επίπεδο Θεσμοθέτησης	Εγκεκριμένο
7	Επισπεύδον Φορέας	Δήμος Αλεξανδρούπολης
B. ΠΕΡΙΕΧΟΜΕΝΟ ΚΕΙΜΕΝΟΥ (ΠΟΡΙΣΜΑΤΑ – ΠΡΟΤΑΣΕΙΣ)		
<p>Το Σχέδιο Βιώσιμης Αστικής Κινητικότητας του Δήμου Αλεξανδρούπολης διαρθρώνεται στους παρακάτω Προτεραιότητες και Μέτρα:</p> <p>Προτεραιότητα 1: Αξιοποίηση του επίπεδου ανάγλυφου της πόλης, της μορφολογίας της και του παραλιακού μετώπου για την αύξηση της χρήσης ενεργητικών μορφών μετακίνησης</p> <ul style="list-style-type: none"> ✓ Επέκταση δικτύου πεζοδρόμων ✓ Οδοί ήπιας κυκλοφορίας ✓ Αναβάθμιση υποδομών πεζοδρομίων ✓ Πληροφοριακή σήμανση ✓ Επέκταση δικτύου ποδηλατοδρόμων ✓ Σύστημα κοινοχρήστων ποδηλάτων ✓ Χώροι στάθμευσης ποδηλάτων & οχημάτων μικροκινητικότητας ✓ Υποδομές bike & ride ✓ Δημιουργία κοινοχρήστων χώρων ✓ Αναβάθμιση αστικού εξοπλισμού ✓ Ενίσχυση πρασίνου ✓ Ανασχεδιασμός βασικών αρτηριών ✓ Επικαιροποίηση Πολεοδομικού Σχεδιασμού <p>Προτεραιότητα 2: Βελτίωση του επιπέδου εξυπηρέτησης της Δημόσιας Συγκοινωνίας και της συνδυαστικής χρήσης της με άλλα μέσα</p> <ul style="list-style-type: none"> ✓ Βελτίωση των υπηρεσιών δημόσιας αστικής συγκοινωνίας ✓ Ενίσχυση των υποστηρικτικών υποδομών δημόσιας αστικής συγκοινωνίας ✓ Υποδομές park & ride <p>Προτεραιότητα 3: Ρύθμιση της κυκλοφορίας οχημάτων με γνώμονα την ασφάλεια των υπολοίπων χρηστών των οδών, την μείωση των περιβαλλοντικών επιπτώσεων και την διοχέτευση εκτός εμπορικού/διοικητικού κέντρου της πόλης</p> <ul style="list-style-type: none"> ✓ Διανοίξεις οδικών τμημάτων ✓ Ευρεία επιθεώρηση οδικής ασφάλειας ✓ Ρυθμίσεις κυκλοφοριακής οργάνωσης ✓ Αναβάθμιση διαβάσεων ✓ Ζώνη μειωμένης ταχύτητας ✓ Σχολικοί Δακτύλιοι ✓ Διαχείριση οχημάτων διανομής ✓ Στάθμευση εκτός οδού ✓ Στάθμευση παρά την οδό ✓ Θέσεις στάθμευσης ΑμεΑ ✓ Προσβασιμότητα πεζοδρομίων / στάσεων δημόσιας αστικής συγκοινωνίας ✓ Αναβάθμιση οχημάτων δημοτικού στόλου ✓ Αναβάθμιση οχημάτων δημόσιας αστικής συγκοινωνίας ✓ Ενίσχυση υποστηρικτικών δομών ηλεκτροκίνησης / Παροχή κινήτρων <p>Προτεραιότητα 4: Υποκατάσταση μετακινήσεων με αξιοποίηση της ψηφιοποιήσεως των υπηρεσιών και τεχνολογιών ΤΠΕ</p> <ul style="list-style-type: none"> ✓ Υιοθέτηση νέων τεχνολογιών ✓ Ενίσχυση της οικονομίας διαμοιρασμού οχημάτων ✓ Ενίσχυση της κοινής χρήσης οχημάτων ✓ Εκστρατείες ενημέρωσης & ευαισθητοποίησης ✓ Παρακολούθηση σχεδιασμού 		
Γ. ΣΥΝΑΦΕΙΑ ΚΑΙ ΣΥΜΠΛΗΡΩΜΑΤΙΚΟΤΗΤΑ		
Ειδικός Στόχος ΣΒΑΑ		Στοιχεία συσχέτισης / συμπληρωματικότητας με Σχέδιο Βιώσιμης Αστικής Κινητικότητας

1	Εφαρμογή της βιώσιμης Αστικής Κινητικότητας	<p>Προτεραιότητα 1: Αξιοποίηση του επίπεδου ανάγλυφου της πόλης, της μορφολογίας της και του παραλιακού μετώπου για την αύξηση της χρήσης ενεργητικών μορφών μετακίνησης</p> <ul style="list-style-type: none"> ✓ Επέκταση δικτύου πεζοδρόμων ✓ Αναβάθμιση υποδομών πεζοδρομίων ✓ Πληροφοριακή σήμανση ✓ Δημιουργία κοινοχρήστων χώρων ✓ Αναβάθμιση αστικού εξοπλισμού ✓ Ενίσχυση πρασίνου <p>Προτεραιότητα 3: Ρύθμιση της κυκλοφορίας οχημάτων με γνώμονα την ασφάλεια των υπολοίπων χρηστών των οδών, την μείωση των περιβαλλοντικών επιπτώσεων και την διοχέτευση εκτός εμπορικού/διοικητικού κέντρου της πόλης</p> <ul style="list-style-type: none"> ✓ Προσβασιμότητα πεζοδρομίων / στάσεων δημόσιας αστικής συγκοινωνίας
6	Μετριασμός (mitigation) και προσαρμογή (adaptation) στην κλιματική αλλαγή	<p>Προτεραιότητα 2: Βελτίωση του επιπέδου εξυπηρέτησης της Δημόσιας Συγκοινωνίας και της συνδυαστικής χρήσης της με άλλα μέσα</p> <p>Προτεραιότητα 3: Ρύθμιση της κυκλοφορίας οχημάτων με γνώμονα την ασφάλεια των υπολοίπων χρηστών των οδών, την μείωση των περιβαλλοντικών επιπτώσεων και την διοχέτευση εκτός εμπορικού/διοικητικού κέντρου της πόλης</p> <ul style="list-style-type: none"> ✓ Ενίσχυση υποστηρικτικών δομών ηλεκτροκίνησης / Παροχή κινήτρων

ΚΑΡΤΕΛΑ ΕΠΙΣΚΟΠΗΣΗΣ ΚΕΙΜΕΝΩΝ ΥΠΕΡΚΕΙΜΕΝΟΥ ΤΟΠΙΚΟΥ ΣΧΕΔΙΑΣΜΟΥ		
Α. ΤΑΥΤΟΤΗΤΑ ΚΕΙΜΕΝΟΥ		
1	Τομέας Πολιτικής	Πράσινη Ενέργεια, Ηλεκτροκίνηση
2	Τίτλος	Σχέδιο Φόρτισης Ηλεκτρικών Οχημάτων
3	Αντικείμενο	Μελέτη
4	Περίοδος Εφαρμογής	2023-2030
5	Περιοχή Εφαρμογής	Δήμος Αλεξανδρούπολης
6	Επίπεδο Θεσμοθέτησης	Εγκεκριμένο
7	Επισπεύδον Φορέας	Δήμος Αλεξανδρούπολης
Β. ΠΕΡΙΕΧΟΜΕΝΟ ΚΕΙΜΕΝΟΥ (ΠΟΡΙΣΜΑΤΑ – ΠΡΟΤΑΣΕΙΣ)		
Το Σχέδιο Φόρτισης Ηλεκτρικών Οχημάτων προβλέπει την χωροθέτηση φορτιστών ηλεκτρικών οχημάτων σε συνολικά 79 σημεία του Δήμου Αλεξανδρούπολης με σκοπό την ενθάρρυνση και προώθηση της ηλεκτροκίνησης		
Γ. ΣΥΝΑΦΕΙΑ ΚΑΙ ΣΥΜΠΛΗΡΩΜΑΤΙΚΟΤΗΤΑ		
	Ειδικός Στόχος ΣΒΑΑ	Στοιχεία συσχέτισης / συμπληρωματικότητας με Σχέδιο Φόρτισης Ηλεκτρικών Οχημάτων
6	Μετριασμός (mitigation) και προσαρμογή (adaptation) στην κλιματική αλλαγή	Στα προτεινόμενα σημεία χωροθέτησης των φορτιστών που είναι εντός της περιοχής παρέμβασης της ΣΒΑΑ θα εγκατασταθούν οι αντίστοιχες υποδομές

ΚΑΡΤΕΛΑ ΕΠΙΣΚΟΠΗΣΗΣ ΚΕΙΜΕΝΩΝ ΥΠΕΡΚΕΙΜΕΝΟΥ ΤΟΠΙΚΟΥ ΣΧΕΔΙΑΣΜΟΥ		
Α. ΤΑΥΤΟΤΗΤΑ ΚΕΙΜΕΝΟΥ		
1	Τομέας Πολιτικής	Ενέργεια, Κλίμα
2	Τίτλος	Σχέδιο Δράσης Αειφορικής Ενέργειας Δήμου Αλεξανδρούπολης
3	Αντικείμενο	Στρατηγικός Σχεδιασμός
4	Περίοδος Εφαρμογής	2013-2020
5	Περιοχή Εφαρμογής	Δήμος Αλεξανδρούπολης
6	Επίπεδο Θεσμοθέτησης	Εγκεκριμένο
7	Επισπεύδον Φορέας	Δήμος Αλεξανδρούπολης
Β. ΠΕΡΙΕΧΟΜΕΝΟ ΚΕΙΜΕΝΟΥ (ΠΟΡΙΣΜΑΤΑ – ΠΡΟΤΑΣΕΙΣ)		

Το Σχέδιο Δράσης Αειφορικής Ενέργειας Δήμου Αλεξανδρούπολης προέβλεπε τη μείωση κατά 20% έως το 2020 των εκπομπών CO₂.

Μεταξύ των προτεινόμενων δράσεων εξοικονόμησης ενέργειας περιλαμβάνονται:

- ✓ Εξοικονόμηση Ενέργειας σε δημοτικά κτίρια και δημοτικές εγκαταστάσεις
- ✓ Εξοικονόμηση Ενέργειας σε δημοτικό φωτισμό
- ✓ Εξοικονόμηση Ενέργειας στον οικιακό και τριτογενή τομέα

Γ. ΣΥΝΑΦΕΙΑ ΚΑΙ ΣΥΜΠΛΗΡΩΜΑΤΙΚΟΤΗΤΑ

Ειδικός Στόχος ΣΒΑΑ	Στοιχεία συσχέτισης / συμπληρωματικότητας με Επιχειρησιακό Σχέδιο του Δήμου Αλεξανδρούπολης
6 Μετριασμός (mitigation) και προσαρμογή (adaptation) στην κλιματική αλλαγή	✓ Εξοικονόμηση Ενέργειας σε δημοτικά κτίρια και δημοτικές εγκαταστάσεις

5.Πράξεις Στρατηγικής ΒΑΑ

Πράξη 1.1: Ενοποίηση δικτύου ποδηλατοδρόμων

Πράξη 1.2: Ενοποίηση δικτύου ποδηλατοδρόμων

Συνοπτική Περιγραφή του φυσικού αντικειμένου της πράξης (αναφορά στα βασικά τεχνικά, λειτουργικά και λοιπά χαρακτηριστικά, ώστε να γίνεται κατανοητό τι αφορά η πράξη και τι θα χρηματοδοτηθεί, καθώς και οι βασικοί στόχοι αυτής)

Σκοπός του έργου είναι η βιοκλιματική αστική αναβάθμιση και αναζωογόνηση ενός σημαντικού τμήματος του κεντρικού ιστού της πόλης της Αλεξανδρούπολης, το οποίο χαρακτηρίζεται από υψηλό κυκλοφοριακό φόρτο, πυκνή δόμηση, έλλειψη ελεύθερων κοινόχρηστων χώρων και την έλλειψη πρασίνου. Επιχειρείται η ανάσχεση της αστικής κλιματικής μεταβολής και η βελτίωση του μικροκλίματος με συνέπεια την βελτίωση των συνθηκών διαβίωσης των κατοίκων στην περιοχή επέμβασης.

Η περιοχή του έργου περιλαμβάνει:

- την οδό Ζαρίφη – Σ. Οικονόμου έως την συμβολή με Έλλης – Χαρ. Τρικούπη από συμβολή με Έλλης έως την συμβολή με Ζαρίφη
- τη συμβολή της Εθνικής Αντιστάσεως με τη συμβολή με Σοφοκλέους και Ανδρονίκου, και συμβολή Ανδρονίκου με την οδό Καρτάλη έως το 5ο Γυμνάσιο (Οδός Εμμανουιλίδη)

Κατηγορίες Εργασιών:

Κατασκευή λωρίδας ποδηλατοδρόμου και συγκεκριμένα:

- Απο της διασταύρωσης της Λ. Δημοκρατίας με την οδό Χαρ. Τρικούπη κινείται στην οδό Ζαρίφη έως τη στροφή της οδού Σωκ. Οικονόμου σε μήκος 78,5μ.
- Σε τμήμα που συνδέει τον ανωτέρω ποδηλατόδρομο με τον παραλιακό ποδηλατόδρομο, σε απόλυτη συνέργεια με τη διαμορφωμένη κατάσταση του παραλιακού ποδηλατόδρομου. μήκους 9,5μ
- Σε τμήμα που ξεκινά από το ύψος της διασταύρωσης της Εθνικής Αντιστάσεως με την οδό Σοφοκλέους και κινείται στην οδό Σοφοκλέους έως τη στροφή της οδού Κικόνων, μήκους 244,0μ
- σε τμήμα που ξεκινά από το ύψος της διασταύρωσης της Εθνικής Αντιστάσεως με την οδό Ανδρονίκου και κινείται στην οδό Ανδρονίκου, στη στροφή της οδού Γ. Καρτάλη έως τη συμβολή της με το 5ο Γυμνάσιο (οδός Εμμανουιλίδη). μήκους 311,0μ,
- Τέλος, δημιουργούνται δύο λωρίδες ποδηλατοδρόμου οι οποίες ενώνουν κάθετα τις οδούς Σοφοκλέους και Ανδρονίκου, στην αρχή και στο τέλος της υπό ανακατασκευή πλατείας, συνολικού μήκους 52,0μ.

Ανακατασκευή επιφάνειας ασφαλιστικών και συγκεκριμένα:

- ανακατασκευή της οδοποιίας της οδού Χαρ. Τρικούπη από τη συμβολή της με την οδό Έλλης έως την οδό Ρήγα Φεραίου μήκους 643Μ2 καθώς και δημιουργία θέσεων Parking σε όλο το μήκος της διαδρομής, συμπεριλαμβανομένης μια θέσης για στάθμευση οχημάτων ΑμΕΑ. Δημιουργούνται επίσης διαβάσεις στις απαιτούμενες θέσεις, καθώς και τοποθετούνται νέες ρυθμιστικές πινακίδες μικρού μεγέθους.
- ανακατασκευή της οδοποιίας της οδού Εθνικής Αντιστάσεως στη συμβολή της με τις οδούς Σοφοκλέους και Ανδρονίκου εμβαδού 1.198,0 μ2 Στο συγκεκριμένο κομμάτι πρόκειται να δημιουργηθούν και δύο τριγωνικές πλατείες εμβαδού 238m2 και 80m2 αντίστοιχα, για τη διευκόλυνση της κυκλοφορίας των οχημάτων.
- ανακατασκευή της οδοποιίας των οδών Σοφοκλέους και Ανδρονίκου από τη συμβολή τους με την οδό Εθν. Αντιστάσεως έως τη συμβολή τους με την οδό Γ. Καρτάλη εμβαδού 2.294,0μ2 . Στη συμβολή τους με την οδό Γ. Καρτάλη, πρόκειται να δημιουργηθεί κυκλική πλατεία εμβαδού 588m2, για τη διευκόλυνση της κυκλοφορίας των οχημάτων.
- ανακατασκευή της οδοποιίας της οδού Γ. Καρτάλη, από τη συμβολή της με την οδό Ανδρονίκου, έως τη συμβολή της με το 5ο Γυμνάσιο (οδός Εμμανουιλίδη) εμβαδού 1.238,0μ2 . Δημιουργούνται επίσης θέσεις Parking παράλληλης στάθμευσης, συμπεριλαμβανομένης μια θέσης για στάθμευση miniBUS.
- Δημιουργούνται επίσης διαβάσεις στις απαιτούμενες θέσεις, καθώς και τοποθετούνται νέες ρυθμιστικές πινακίδες μικρού μεγέθους.

Ανακατασκευή πεζοδρομίων και πεζοδρόμων και συγκεκριμένα:

- Στο τμήμα: οδό Χαρ. Τρικούπη από τη συμβολή της με την οδό Έλλης έως την οδό Ρήγα Φεραίου, σε όλο το μήκος του δρόμου εκατέρωθεν, συνολικά 343,0Μ2 και πλάκες όδευσης ΑΜΕΑ μήκους 131,0 Μ
- Στο τμήμα: οδό Χαρ. Τρικούπη από τη συμβολή της με την οδό Ρήγα Φεραίου, έως τη συμβολή της με την οδό Ζαρίφη, την οδό Σωκ. Οικονόμου από τη συμβολή της με την οδό Ρήγα Φεραίου, έως τη συμβολή της με την οδό Ζαρίφη, την οδό Ζαρίφη από τη συμβολή της με την Λ. Δημοκρατίας έως την οδό Βασ. Αλεξάνδρου, συνολικά 1900 m2 και πλάκες όδευσης ΑΜΕΑ μήκους 381,00 Μ
- Επίσης δημιουργούνται και θέσεις Parking αυτοκινήτων παράλληλης στάθμευσης και με 45ο, καθώς και δίκυκλων οχημάτων.
- Στο τμήμα που ξεκινά από το ύψος της διασταύρωσης της Εθνικής Αντιστάσεως με την οδό Σοφοκλέους και κινείται στην οδό Σοφοκλέους έως τη στροφή της οδού Κικόνων, συνολικά πεζοδρόμιο συνολικά 540 m2, καθώς και πλάκες όδευσης ΑΜΕΑ, συνολικού μήκους 191μ.
- Στο τμήμα που ξεκινά από το ύψος της διασταύρωσης της Εθνικής Αντιστάσεως με την οδό Ανδρονίκου και κινείται στην οδό Ανδρονίκου, στη στροφή της οδού Γ. Καρτάλη έως τη συμβολή της με το 5ο Γυμνάσιο (οδός Εμμανουιλίδη), πεζοδρόμιο 1089,40Μ2 και πλάκες όδευσης ΑΜΕΑ, συνολικού μήκους 297μ.

- Σε όλη την ανάπλαση γίνεται ανακατασκευή των υλικών των δαπεδοστρώσεων και τοποθετούνται εκ νέου κυβόλιθοι βαρείας κυκλοφορίας, που περιέχουν ψυχρά υλικά, τσιμεντόπλακες βαρείας κυκλοφορίας, που περιέχουν ψυχρά υλικά καθώς και πλάκες όδευσης ΑΜΕΑ.

Φύτευση δένδρων και φυτών και συγκεκριμένα:

- προμήθεια 39 τεμαχίων ζαρντινιέρων με φύτευση πούδων φυτών εντός, οι οποίες εκτός από καλωπιστικές έχουν και ρόλο προστασίας των πεζών από τα διερχόμενα οχήματα και έχουν στοχευμένα τοποθετηθεί στην οδό Σωκ. Οικονόμου από τη συμβολή της με την οδό Ρήγα Φεραίου, έως τη συμβολή της με την οδό Ζαρίφη, στην οδό Ζαρίφη από τη συμβολή της με την οδό Σωκ. Οικονόμου έως την οδό Βασ. Αλεξάνδρου.
- φύτευση 25 δένδρων και 55 θάμνων για επιπλέον ενίσχυση της φύτευσης και του πρασίνου για την βιοκλιματική αστική αναβάθμιση και αναζωογόνηση της περιοχής.
- Επιπλέον προβλέπεται φύτευση προκατασκευασμένου χλοοτάπητα στους χώρους πρασίνου της πλατείας μεταξύ των οδών Σοφοκλέους και Ανδρονίκου καθώς και στην κυκλική πλατεία που πρόκειται να δημιουργηθεί στη συμβολή των οδών Σοφοκλέους και Ανδρονίκου με την οδό Γ. Καρτάλη.

Εγκατάσταση φωτιστικών και συγκεκριμένα:

τύπου LED επί ιστών, κατανεμημένων, σε σωστές αποστάσεις, για ομοιόμορφη κατανομή του φωτός, 30 τεμαχίων συνολικά. Θα τοποθετηθούν στην τριγωνική πλατεία που πρόκειται να δημιουργηθεί επί της οδού Εθνικής Αντιστάσεως στη συμβολή της με τις οδούς Σοφοκλέους και Ανδρονίκου και στην κυκλική πλατεία που πρόκειται να δημιουργηθεί στη συμβολή των οδών Σοφοκλέους και Ανδρονίκου με την οδό Γ. Καρτάλη, καθώς επίσης και σε ολόκληρη την πλατεία που βρίσκεται ανάμεσα στις οδούς Σοφοκλέους και Ανδρονίκου.

Δείκτες Εκροής (μονάδα μέτρησης και τιμή στόχος)	RCO58 - Ειδικές υποστηριζόμενες υποδομές για ποδηλασία (χλμ.): 0,7 Συνολικό μήκος οδών αστικής ανάπλασής (χλμ): 5
Δείκτες αποτελέσματος (μονάδα μέτρησης, τιμή στόχος και πηγή)	RCR64 - Ετήσιος αριθμός χρηστών των ειδικών υποδομών για ποδηλασία (Χρήστες/έτος): 1000 Πληθυσμός που ωφελείται από παρεμβάσεις αστικών αναπλάσεων (άτομα): 71.751

Αναγκαιότητα της πράξης σε σχέση με τη ΣΒΑΑ (με αναφορά στην ανάγκη, που θα αντιμετωπιστεί με την προτεινόμενη πράξη)

Η ανάγκη υλοποίησης του ποδηλατοδρόμου, τεκμηριώνεται από τα συμπεράσματα και τις προτάσεις της γενικής κυκλοφοριακής μελέτης Αλεξανδρούπολης ενώ ταυτόχρονα καλύπτει σημαντικές ανάγκες όπως:

- ✓ Η μείωση της κυκλοφοριακής συμφόρησης και τη ρύπανσης, βοηθώντας την πόλη να προχωρήσει προς την περιβαλλοντική βιωσιμότητα.
- ✓ Η ασφάλεια και η προσβασιμότητα των αστικών μετακινήσεων

Συνολικά, η προτεινόμενη πράξη είναι αναγκαία για την αντιμετώπιση της αυξανόμενης κυκλοφοριακής συμφόρησης, την προώθηση της περιβαλλοντικής βιωσιμότητας, τη βελτίωση της δημόσιας υγείας και την ενίσχυση της κοινωνικής συνοχής στην Αλεξανδρούπολη.

Τέλος η προτεινόμενη πράξη συμβάλλει στην διαπιστωμένη ανάγκη της ΣΒΑΑ ΕΣ1/2: Αναβάθμιση κοινωφελών και κοινόχρηστων χώρων

Αιτιολόγηση της συμβολής (συνάφεια) της προτεινόμενης πράξης στην επίτευξη των ειδικών στόχων και των δεικτών εκροής και αποτελέσματος της ΣΒΑΑ

Η προτεινόμενη πράξη είναι κομβικής σημασίας για την υλοποίηση της προτεινόμενης στρατηγικής καθώς συμβάλλει ουσιαστικά στον ΕΣ.1: «Εφαρμογή της Βιώσιμης αστικής κινητικότητας» καθώς και στους δείκτες εκροής και αποτελέσματος που αναφέρθηκαν παραπάνω.

Αναμενόμενα οφέλη και ωφελούμενος πληθυσμός

- Μείωση της κυκλοφορίας των αυτοκινήτων και της ατμοσφαιρικής ρύπανσης.
- Αύξηση της χρήσης των ποδηλάτων / πρόσβαση για όλους.
- Δημιουργία ασφαλούς διαδρομής για τους χρήστες του ποδηλατοδρόμου.
- Αισθητική αναβάθμιση της παραλιακής ζώνης.

Λειτουργικότητα, βιωσιμότητα και εξασφάλιση συνέχειας, αξιοποίηση των αποτελεσμάτων της πράξης (αναφορά των απαιτούμενων ενεργειών με τις οποίες διασφαλίζεται η λειτουργικότητα της πράξης, αναφορά του τρόπου αξιοποίησης των αποτελεσμάτων της πράξης. Ειδική αναφορά πρέπει να γίνει για το κόστος και το φορέα λειτουργίας και συντήρησης της πράξης).

Με την υλοποίηση της πράξης επεκτείνεται το υπάρχον δίκτυο ποδηλατοδρόμων και παράλληλα γίνεται η ανάπλαση της πόλης. Οι νέες παρεμβάσεις, εστιάζουν στη βελτίωση της συνολικής λειτουργικότητας, κυκλοφοριακής ικανότητας και ασφάλειας της οδού, παράλληλα με την επέκταση του δικτύου του ποδηλατοδρόμου. Ο ποδηλατοδρόμος έχει άμεση σύνδεση στόχων με την βελτίωση της ασφάλειας και της πρόσβασης για όλους τους χρήστες.

Για τη διασφάλιση της λειτουργικότητας της πράξης απαιτείται η τακτική συντήρηση και επισκευή των υποδομών. Θα προβλεφθεί ένα ετήσιο σχέδιο συντήρησης που θα περιλαμβάνει τακτικό έλεγχο και επισκευές όπου κρίνονται

απαραίτητες. Επιπλέον ο Δήμος πρέπει να ενθαρρύνει τη ορθή χρήση των υποδομών από τους κατοίκους και τους επισκέπτες

Καινοτομία της πράξης (αναφέρετε εάν η πράξη εμπεριέχει καινοτομικά στοιχεία και εάν ναι, αναφέρετε τα στοιχεία εκείνα που αναδεικνύουν τον καινοτομικό χαρακτήρα της πράξης).

Συνολικά, η πράξη προσφέρει μια ολοκληρωμένη προσέγγιση για τις εναλλακτικές μορφές μετακίνησης στην κεντρική περιοχή της Αλεξανδρούπολης, προσπαθώντας να βελτιώσει την προσβασιμότητα, την ασφάλεια και τη συνδεσιμότητα μεταξύ πεζών και ποδηλατιστών, και να ενθαρρύνει τη χρήση του ποδηλάτου ως μέσο μετακίνησης στην πόλη.

Συνάφεια και συμπληρωματικότητα με άλλες πράξεις (αναφέρετε εάν η πράξη αποτελεί συμπλήρωση / επέκταση ή βρίσκεται σε συνέργεια με άλλη πράξη. Μεταξύ άλλων θα πρέπει να αναφερθεί εάν η ολοκλήρωση της ανωτέρω πράξης αποτελεί προϋπόθεση για την ολοκλήρωση της προτεινόμενης πράξης ή αντίστροφα)

Η προτεινόμενη πράξη αποτελεί συμπλήρωση / επέκταση άλλων πράξεων καθώς ενώνει τους ήδη υφιστάμενους ποδηλατόδρομους και σχεδιάζει νέους με σκοπό τη δημιουργία ενός ολοκληρωμένου και βιώσιμου δικτύου. Επίσης βρίσκεται σε συνάφεια και συμπληρωματικότητα με το εγκεκριμένο ΣΒΑΚ και ειδικότερα: Προτεραιότητα 1: Αξιοποίηση του επίπεδου ανάγλυφου της πόλης, της μορφολογίας της και του παραλιακού μετώπου για την αύξηση της χρήσης ενεργητικών μορφών μετακίνησης

✓ Επέκταση δικτύου ποδηλατοδρόμων

Χρηματοδοτικό Σχέδιο (αναφέρετε τον προϋπολογισμό της πράξης, δημόσια δαπάνη, ΦΠΑ, τυχόν ίδια συμμετοχή, κλπ)

Δημόσια Δαπάνη	Ιδία Συμμετοχή	Φ.Π.Α.	Συνολικός Προϋπολογισμός
2.300.000,00€	0,00€	445.161,29 €	2.300.000,00€

Θεσμικό πλαίσιο / εφαρμοζόμενη διαδικασία υλοποίησης

N.4412/16: Ανοικτές διαδικασίες δημοπράτησης τεχνικών έργων

Εμπλεκόμενοι φορείς

Δικαιούχος πράξης	Δήμος Αλεξανδρούπολης
Κύριος Έργου	Δήμος Αλεξανδρούπολης
Φορέας Υλοποίησης	Δήμος Αλεξανδρούπολης
Φορέας Λειτουργίας & Συντήρησης	Δήμος Αλεξανδρούπολης

Ωριμότητα προτεινόμενης πράξης (αναφέρετε αναλυτικά το επίπεδο των μελετών της πράξης και των αδειοδοτήσεων. Ιδιαίτερη αναφορά και ανάλυση απαιτείται για την περίπτωση που η πράξη απαιτεί διαδικασίες απόκτησης γης / απαλλοτριώσεων)

Για την προτεινόμενη πράξη υπάρχει προμελέτη η οποία και ακολουθεί τις τεχνικές προδιαγραφές της υλοποιούμενης αστικής αναζωογόνησης του βορείου τμήματος. Δεν αναμένονται προβλήματα αδειοδοτήσεων και εγκρίσεων όσον αφορά το ιδιοκτησιακό καθεστώς. Η εκτίμηση του προϋπολογισμού βασίστηκε σε αναλυτικές προμετρήσεις Εκτιμάται ότι θα είναι έτοιμη προς δημοπράτηση εντός διμήνου από την έγκριση της ΣΒΑΑ

Εκτίμηση χρονοδιαγράμματος υλοποίησης (αναφέρετε το εκτιμώμενο χρονοδιάγραμμα υλοποίησης της πράξης με τα ενδιαμέσως στάδια – έγκρισης μελετών, αδειοδοτήσεων, προετοιμασίας τευχών δημοπράτησης, προκήρυξης διαγωνισμού υπογραφής σύμβασης και αναγκαίου χρόνου υλοποίησης.

Στάδιο	Αίτημα για Προέγκριση Δημοπράτησης στην ΕΥΔ	Προέγκριση δημοπράτησης από ΕΥΔ	Δημοσίευση διαγωνισμού	Διενέργεια διαγωνισμού	Προέγκριση σύμβασης από ΕΥΔ	υπογραφή σύμβασης	Ολοκλήρωση Έργου
Υποέργο 1: Ενοποίηση δικτύου ποδηλατοδρόμων	01/06/24	01/07/24	01/08/24	01/09/24	01/12/24	01/02/25	01/02/27

Πράξη 2.1: Προμήθεια και εγκατάσταση αστικού εξοπλισμού για τη βελτίωση της λειτουργικότητας της πόλης

Πράξη 2.1: Προμήθεια & εγκατάσταση αστικού εξοπλισμού για τη βελτίωση της λειτουργικότητας της πόλης	
Συνοπτική Περιγραφή του φυσικού αντικείμενου της πράξης (αναφορά στα βασικά τεχνικά, λειτουργικά και λοιπά χαρακτηριστικά, ώστε να γίνεται κατανοητό τι αφορά η πράξη και τι θα χρηματοδοτηθεί, καθώς και οι βασικοί στόχοι αυτής).	
Η προτεινόμενη Πράξη αφορά την προμήθεια αστικού εξοπλισμού στην πόλη της Αλεξανδρούπολης με σκοπό να καταστεί το ιστορικό και εμπορικό κέντρο της πόλης της Αλεξανδρούπολης ελκυστικότερο και πιο λειτουργικό. Ειδικότερα προβλέπεται η προμήθεια των παρακάτω ειδών:	
<ul style="list-style-type: none"> • σταθερών κάδων απορριμμάτων 13 τεμάχια • καθιστικών (παγκάκια) διθέσιο 10 τεμάχια • καθιστικών (παγκάκια) μονοθέσιο 10 τεμάχια • καθιστικών (παγκάκια) μονοθέσιο μικρό 12 τεμάχια • καθιστικών (παγκάκια) ορθογώνιο 11 τεμάχια 	
Η επιλογή των σημείων τοποθέτησης των παραπάνω, θα πραγματοποιηθεί από τις αρμόδιες υπηρεσίες του Δήμου, σύμφωνα με τις απαιτήσεις και λειτουργικές ανάγκες της περιοχής	
Δείκτες Εκροής (μονάδα μέτρησης και τιμή στόχος)	Είδη Εξοπλισμού που εγκαθίστανται (αριθμός ειδών): 2
Δείκτες αποτελέσματος (μονάδα μέτρησης, τιμή στόχος και πηγή)	Ωφελούμενος πληθυσμός (αριθμός): 71.571
Αναγκαιότητα της πράξης σε σχέση με τη ΣΒΑΑ (με αναφορά στην ανάγκη, που θα αντιμετωπιστεί με την προτεινόμενη πράξη)	
Ο προμηθευόμενος εξοπλισμός έρχεται να καλύψει ανάγκες προσαρμοστικότητας που έχουν αναδειχθεί στην περιοχή. Ειδικότερα η προτεινόμενη πράξη ικανοποιεί την ανάγκη ΕΣ2/3: «Αστικές αναπλάσεις σε υποδομές αναψυχής, τουριστικών πληροφοριών και λοιπών υποδομών μικρής κλίμακας» (όπως αναδείχθηκε μέσα από την ανάλυση SWOT MATRIX). Με την προτεινόμενη πράξη, αναβαθμίζεται το κέντρο της πόλης και καθίσταται ελκυστικότερο για τους κατοίκους και τους επισκέπτες. Συνολικά, η προτεινόμενη πράξη αντιμετωπίζει τις ανάγκες του Δήμου Αλεξανδρούπολης για βελτίωση των υποδομών, προσφέροντας παράλληλα οφέλη για το περιβάλλον, και την ποιότητα ζωής του πληθυσμού, συμβάλλοντας έτσι στη βιώσιμη ανάπτυξη της πόλης.	
Αιτιολόγηση της συμβολής (συνάφεια) της προτεινόμενης πράξης στην επίτευξη των ειδικών στόχων και των δεικτών εκροής και αποτελέσματος της ΣΒΑΑ	
Η προτεινόμενη πράξη συμβάλλει στον Ειδικό Στόχο2: «Αναβάθμιση και αξιοποίηση χώρων ως θύλακες πολιτισμού και έλξης τουρισμού» καθώς και στους δείκτες εκροής και αποτελέσματος που αναφέρθηκαν παραπάνω.	
Αναμενόμενα οφέλη και ωφελούμενος πληθυσμός	
Αναμενόμενα οφέλη:	
<ul style="list-style-type: none"> • Ο εξοπλισμός των πεζοδρομίων με καθιστικά, και κάδους απορριμμάτων, αναβαθμίζει τον δημόσιο χώρο, προσφέροντας άνετες περιοχές ανάπαυσης και πολιτιστική προσφορά. • Αύξηση της ελκυστικότητας: η δυνατότητα σύντομης στάσης και αναψυχής των επισκεπτών της περιοχής θα έχει ως αποτέλεσμα την αύξηση της ελκυστικότητας 	
Ο ωφελούμενος πληθυσμός περιλαμβάνει τους κατοίκους της πόλης της Αλεξανδρούπολης αλλά και τους επισκέπτες αυτής.	
Λειτουργικότητα, βιωσιμότητα και εξασφάλιση συνέχειας, αξιοποίηση των αποτελεσμάτων της πράξης (αναφορά των απαιτούμενων ενεργειών με τις οποίες διασφαλίζεται η λειτουργικότητα της πράξης, αναφορά του τρόπου αξιοποίησης των αποτελεσμάτων της πράξης. Ειδική αναφορά πρέπει να γίνει για το κόστος και το φορέα λειτουργίας και συντήρησης της πράξης).	
Για να διασφαλιστεί η λειτουργικότητα του εξοπλισμού, απαιτείται:	
<ul style="list-style-type: none"> • σωστή τοποθέτηση: Η επιλογή των σημείων τοποθέτησης για τον εξοπλισμό πρέπει να γίνει με προσοχή, λαμβάνοντας υπόψη τις λειτουργικές ανάγκες στην περιοχή εφαρμογής. • τακτική συντήρηση: Είναι απαραίτητο να προβλεφθεί ένα ετήσιο σχέδιο συντήρησης που θα περιλαμβάνει τακτικό έλεγχο και επισκευές όπου κρίνονται απαραίτητες. 	
Για τη διασφάλιση της λειτουργικότητας της πράξης απαιτείται όπως προαναφέρθηκε η τακτική συντήρηση και επισκευή του εξοπλισμού. Επιπλέον ο Δήμος πρέπει να ενθαρρύνει τη ορθή χρήση του αστικού εξοπλισμού από τους κατοίκους και τους επισκέπτες.	
Καινοτομία της πράξης (αναφέρετε εάν η πράξη εμπεριέχει καινοτομικά στοιχεία και εάν ναι, αναφέρετε τα στοιχεία εκείνα που αναδεικνύουν τον καινοτομικό χαρακτήρα της πράξης).	
Δεν εμπεριέχονται στοιχεία καινοτομίας	

Συνάφεια και συμπληρωματικότητα με άλλες πράξεις (αναφέρετε εάν η πράξη αποτελεί συμπλήρωση / επέκταση ή βρίσκεται σε συνέργεια με άλλη πράξη. Μεταξύ άλλων θα πρέπει να αναφερθεί εάν η ολοκλήρωση της ανωτέρω πράξης αποτελεί προϋπόθεση για την ολοκλήρωση της προτεινόμενης πράξης ή αντίστροφα) Η προτεινόμενη πράξη βρίσκεται σε συνάφεια και συμπληρωματικότητα με τη Πράξη 2.3: «Αστικός Εξοπλισμός» της προηγούμενης ΒΑΑ την οποία είχε υλοποιήσει πάλι ο Ε.Σ. Αλεξανδρούπολης. Ο νέα προτεινόμενος εξοπλισμός έρχεται να συμπληρώσει τον ήδη υφιστάμενο, ενώ ταυτόχρονα συμπληρώνεται για να καλύψει νέες ανάγκες που έχουν αναδειχθεί.							
Χρηματοδοτικό Σχέδιο (αναφέρετε τον προϋπολογισμό της πράξης, δημόσια δαπάνη, ΦΠΑ, τυχόν ίδια συμμετοχή, κλπ)							
Δημόσια Δαπάνη	Ιδία Συμμετοχή	Φ.Π.Α.	Συνολικός Προϋπολογισμός				
190.000,00€	0,00€	36.774,19€	190.000,00€				
Θεσμικό πλαίσιο / εφαρμοζόμενη διαδικασία υλοποίησης Ν.4412/16: Ανοικτές διαδικασίες διαγωνισμών για προμήθειες							
Εμπλεκόμενοι φορείς							
Δικαιούχος πράξης	Αναπτυξιακός Οργανισμός «ΣΥΝΕΡΓΑΣΙΑ ΑΝΑΠΤΥΞΙΑΚΗ Α.Ε»						
Κύριος Έργου	Αναπτυξιακός Οργανισμός «ΣΥΝΕΡΓΑΣΙΑ ΑΝΑΠΤΥΞΙΑΚΗ Α.Ε»						
Φορέας Υλοποίησης	Αναπτυξιακός Οργανισμός «ΣΥΝΕΡΓΑΣΙΑ ΑΝΑΠΤΥΞΙΑΚΗ Α.Ε»						
Φορέας Λειτουργίας & Συντήρησης	Αναπτυξιακός Οργανισμός «ΣΥΝΕΡΓΑΣΙΑ ΑΝΑΠΤΥΞΙΑΚΗ Α.Ε»						
Ωριμότητα προτεινόμενης πράξης (αναφέρετε αναλυτικά το επίπεδο των μελετών της πράξης και των αδειοδοτήσεων. Ιδιαίτερη αναφορά και ανάλυση απαιτείται για την περίπτωση που η πράξη απαιτεί διαδικασίες απόκτησης γης / απαλλοτριώσεων) Για την προτεινόμενη πράξη υπάρχει μελέτη προμήθειας για τον βασικό αστικό εξοπλισμό και έχει ξεκινήσει η έρευνα αγοράς. Θα χρειαστεί να οριστικοποιηθεί ως προς τις τεχνικές προδιαγραφές και του προϋπολογισμού. Δεν αναμένονται προβλήματα αδειοδοτήσεων και εγκρίσεων. Η Πράξη θα είναι έτοιμη προς δημοπράτηση εντός διμήνου από την έγκριση της ΣΒΒΑ.							
Εκτίμηση χρονοδιαγράμματος υλοποίησης (αναφέρετε το εκτιμώμενο χρονοδιάγραμμα υλοποίησης της πράξης με τα ενδιάμεσα στάδια – έγκρισης μελετών, αδειοδοτήσεων, προετοιμασίας τευχών δημοπράτησης, προκήρυξης διαγωνισμού υπογραφής σύμβασης και αναγκαίου χρόνου υλοποίησης.							
Στάδιο	Αίτημα για Προέγκριση Δημοπράτησης στην ΕΥΔ	Προέγκριση δημοπράτησης από ΕΥΔ	Δημοσίευση διαγωνισμού	Διενέργεια διαγωνισμού	Προέγκριση σύμβασης από ΕΥΔ	υπογραφή σύμβασης	Ημ/νία λήξης
Υποέργο 1: Προμήθεια και εγκατάσταση αστικού εξοπλισμού	1/10/2024	15/11/2024	1/1/2025	1/2/2025	1/6/2025	1/9/2025	1/9/2027

Πράξη 3.1: Επέκταση αθλητικών υποδομών κλειστού κολυμβητηρίου

Πράξη 3.1: Επέκταση αθλητικών υποδομών κλειστού κολυμβητηρίου	
<p>Συνοπτική Περιγραφή του φυσικού αντικείμενου της πράξης (αναφορά στα βασικά τεχνικά, λειτουργικά και λοιπά χαρακτηριστικά, ώστε να γίνεται κατανοητό τι αφορά η πράξη και τι θα χρηματοδοτηθεί, καθώς και οι βασικοί στόχοι αυτής).</p> <p>Η προτεινόμενη πράξη αφορά την κατασκευή ενός κτιρίου με εμβαδόν ισογείου 1.365,00μ² και υπογείου 231,30μ² που θα στεγάσει τις λειτουργίες προπονητικού χαρακτήρα για αθλήματα κολύμβησης και τη λειτουργική του σύνδεση με το υπάρχον κολυμβητήριο. Συγκεκριμένα οι παρεμβάσεις αφορούν το Ο.Τ. 460Α, σε εντός σχεδίου περιοχή, σε οικοπέδο εμβαδού 45.689,19τμ. Εντός του οικοπέδου βρίσκεται κολυμβητήριο Ε=6.592,48τμ και ένα υπό κατασκευή γυμναστήριο Ε=3.284,53τμ. Το κτίριο του προτεινόμενου κολυμβητηρίου θα τοποθετηθεί σε κεντρικό τμήμα του οικοπέδου πλησίον του υφιστάμενου κολυμβητηρίου.</p> <p>Στο υφιστάμενο κολυμβητήριο θα γίνουν επεμβάσεις με σκοπό την λειτουργική του σύνδεση με το νέο κτίριο. Το υπό κατασκευή κτίριο θα είναι ενεργειακής κλάσης Α και θα αποτελείται από δύο όγκους. Στο Νότιο τμήμα βρίσκεται ο όγκος που αποτελείται από δύο επίπεδα (ισόγειο, υπόγειο) που αποτελεί το σημείο εισόδου των αθλητών. Αρχικά χωροθετείται ο χώρος της πισίνας, διαστάσεων 25,00x21,00μ, που λαμβάνει χώρα η προθέρμανση των αθλητών. Το ισόγειο περιλαμβάνει λειτουργίες όπως, W.C. θεατών, W.C. ΑμεΑ, αποδυτήρια αθλητών (γυναικών, αντρών), κυλικείο, χώρο μασάζ και ιατρείο. Στο υπόγειο τοποθετούνται οι χώροι Η/Μ. Η κατασκευή του κτιρίου πραγματοποιείται με συμβατικό τρόπο, δηλαδή από οπλισμένο σκυρόδεμα και πλήρωση από οπτοπλινθοδομή. Η μονόριχτη στέγη θα κατασκευαστεί από μεταλλικό φορέα.</p> <p>Επίσης προβλέπονται εργασίες διαμόρφωσης περιβάλλοντος χώρου, διαμόρφωσης χώρων στάθμευσης αυτοκινήτων για τους θεατές και τους αθλούμενους. Προβλέπεται κατασκευή φωτισμού περιβάλλοντος χώρου για τους χώρους στάθμευσης αυτοκινήτων αλλά και φωτισμού γηπέδου σύμφωνα με τις προδιαγραφές της Γ.Γ.Α.</p>	
Δείκτες Εκροής (μονάδα μέτρησης και τιμή στόχος)	Αθλητικοί χώροι που δημιουργούνται ή ανακαινίζονται (αριθμός):1
Δείκτες αποτελέσματος (μονάδα μέτρησης, τιμή στόχος και πηγή)	Αριθμός χρηστών αθλητικών χώρων/έτος: 3.000
<p>Αναγκαιότητα της πράξης σε σχέση με τη ΣΒΑΑ (με αναφορά στην ανάγκη, που θα αντιμετωπιστεί με την προτεινόμενη πράξη)</p> <p>Σκοπός του νέου κλειστού κολυμβητηρίου είναι να καταστεί αυτόνομο λειτουργικό ώστε να μπορεί να λειτουργεί ως κολυμβητήριο προθερμαντήριο κολυμβητικών αγωνιστικών ομάδων χωρίς να διαταράσσεται τόσο η λειτουργία των ομάδων όσο και η λειτουργία του υφιστάμενου κολυμβητηρίου με τους συλλόγους που δραστηριοποιούνται στο άθλημα. Από την άλλη θα λειτουργεί ως προθερμαντήριο όταν η πόλη φιλοξενεί αθλητικές διοργανώσεις σε εθνικό, και ευρωπαϊκό πρωτάθλημα, και το οποίο είναι προαπαιτούμενο για την διοργάνωση μεγαλύτερων αγωνιστικών δρώμενων. Επομένως θα ενισχυθεί η προώθηση σημαντικών αθλητικών εκδηλώσεων και η ανάδειξη της περιοχής ως ισχυρός πόλος έλξης αθλητικών εκδηλώσεων.</p> <p>Η λειτουργία των νέων κολυμβητικών εγκαταστάσεων θα καλύψει τις ανάγκες για την εκπαίδευση και την προπόνηση των αθλητών κολύμβησης, βελτιώνοντας τις συνθήκες εκγύμνασης και την απόδοσή τους. Επιπλέον το κολυμβητήριο θα είναι διαθέσιμο σε διάφορες κοινωνικές ομάδες, προσφέροντας τη δυνατότητα άσκησης και αναψυχής σε όλους της πολιτείας της περιοχής.</p>	
<p>Αιτιολόγηση της συμβολής (συνάφεια) της προτεινόμενης πράξης στην επίτευξη των ειδικών στόχων και των δεικτών εκροής και αποτελέσματος της ΣΒΑΑ</p> <p>Η προτεινόμενη πράξη θα συμβάλλει στην προώθηση της υγιεινής ζωής και του αθλητισμού, προσφέροντας μια δραστηριότητα που ενισχύει τη φυσική και ψυχολογική ευεξία. Επιπλέον αναμένεται να οδηγήσει σε βελτίωση των αθλητικών υποδομών της πόλης. Με το τρόπο αυτό συμβάλλει στον στόχο της ΣΒΑΑ για «ΕΣ3/1: προώθηση σημαντικών αθλητικών εκδηλώσεων».</p> <p>Η πράξη θα συμβάλλει στους παρακάτω δείκτες:</p> <ul style="list-style-type: none"> Χωρητικότητα νέων ή εκσυγχρονισμένων αθλητικών εγκαταστάσεων Αριθμός χρηστών/έτος 	
<p>Αναμενόμενα οφέλη και ωφελούμενος πληθυσμός</p> <p>Τα αναμενόμενα οφέλη από την προτεινόμενη πράξη περιλαμβάνουν:</p> <ul style="list-style-type: none"> ✓ Προσφορά στην τοπική κοινότητα μια υψηλής ποιότητας αθλητικής υποδομής. Αυτό θα ενθαρρύνει τους πολίτες, και ιδίως τους νέους, να ασχοληθούν με τον αθλητισμό και την κολύμβηση, προάγοντας έναν υγιή τρόπο ζωής. ✓ Δυνατότητα διοργάνωσης σημαντικών αθλητικών εκδηλώσεων, προσελκύοντας ομάδες και αθλητές από διάφορες περιοχές και ενισχύοντας το αθλητικό τουρισμό. 	

- ✓ Δημιουργία ευκαιριών απασχόλησης για τον τοπικό πληθυσμό (προπονητές, υπάλληλοι ασφαλείας, και υποστηρικτικό προσωπικό).

Ο δυνητικά ωφελούμενος πληθυσμός περιλαμβάνει:

- ✓ Παιδιά και Νέους: Τα παιδιά και οι νέοι θα έχουν πρόσβαση σε μια υγιεινή δραστηριότητα που συμβάλλει στη φυσική τους ανάπτυξη και ευεξία.
- ✓ Αθλητές: Οι τοπικοί αθλητές θα έχουν τη δυνατότητα να εξασκηθούν σε μια προηγμένη αθλητική υποδομή και να συμμετάσχουν σε αθλητικούς αγώνες και διοργανώσεις.
- ✓ Ενήλικες: Οι ενήλικες θα μπορούν να ασκούνται κολυμπώντας για ψυχαγωγία και υγεία.

Συνολικά, αυτή η πρωτοβουλία ενισχύει τον τοπικό πληθυσμό και προσφέρει υψηλής ποιότητας αθλητικές και ευκαιρίες στην περιοχή.

Λειτουργικότητα, βιωσιμότητα και εξασφάλιση συνέχειας, αξιοποίηση των αποτελεσμάτων της πράξης (αναφορά των απαιτούμενων ενεργειών με τις οποίες διασφαλίζεται η λειτουργικότητα της πράξης, αναφορά του τρόπου αξιοποίησης των αποτελεσμάτων της πράξης. Ειδική αναφορά πρέπει να γίνει για το κόστος και το φορέα λειτουργίας και συντήρησης της πράξης).

Ο φορέας λειτουργίας και συντήρησης της πράξης θα λάβει όλα τα απαραίτητα μέτρα για την συντήρηση υποδομών και την εύρυθμη λειτουργία του σε βάθος χρόνου. Ειδικότερα θα εκπονήσει ετήσιο τακτικό πλάνο λειτουργίας και συντήρησης των υποδομών

Καινοτομία της πράξης (αναφέρετε εάν η πράξη εμπεριέχει καινοτομικά στοιχεία και εάν ναι, αναφέρετε τα στοιχεία εκείνα που αναδεικνύουν τον καινοτομικό χαρακτήρα της πράξης).

Συνολικά, η πράξη δεν εμπεριέχει στοιχεία καινοτομίας

Συνάφεια και συμπληρωματικότητα με άλλες πράξεις (αναφέρετε εάν η πράξη αποτελεί συμπλήρωση / επέκταση ή βρίσκεται σε συνέργεια με άλλη πράξης. Μεταξύ άλλων θα πρέπει να αναφερθεί εάν η ολοκλήρωση της ανωτέρω πράξης αποτελεί προϋπόθεση για την ολοκλήρωση της προτεινόμενης πράξης ή αντίστροφα)

Η προτεινόμενη πράξη δεν αποτελεί συμπλήρωση / επέκταση κάποιας άλλης. Βρίσκεται σε συνέργεια και με τις άλλες προτεινόμενες πράξεις του Ε.Σ. 3: «Αξιοποίηση υφιστάμενων αθλητικών εγκαταστάσεων, δημιουργία νέων και προώθηση του αθλητικού τουρισμού τεσσάρων εποχών»

Χρηματοδοτικό Σχέδιο (αναφέρετε τον προϋπολογισμό της πράξης, δημόσια δαπάνη, ΦΠΑ, τυχόν ίδια συμμετοχή, κ.λπ.)

Δημόσια Δαπάνη	Ιδία Συμμετοχή	Φ.Π.Α.	Συνολικός Προϋπολογισμός
3.337.589,82€	0,00€	645.985,13€	3.337.589,82€

Θεσμικό πλαίσιο / εφαρμοζόμενη διαδικασία υλοποίησης

N.4412/16: Ανοικτές διαδικασίες διαγωνισμών για προμήθειες

Εμπλεκόμενοι φορείς

Δικαιούχος πράξης	Δήμος Αλεξανδρούπολης
Κύριος Έργου	Δήμος Αλεξανδρούπολης
Φορέας Υλοποίησης	Δήμος Αλεξανδρούπολης
Φορέας Λειτουργίας & Συντήρησης	Δήμος Αλεξανδρούπολης

Ωριμότητα προτεινόμενης πράξης (αναφέρετε αναλυτικά το επίπεδο των μελετών της πράξης και των αδειοδοτήσεων. Ιδιαίτερη αναφορά και ανάλυση απαιτείται για την περίπτωση που η πράξη απαιτεί διαδικασίες απόκτησης γης / απαλλοτριώσεων)

Ως προς την ωριμότητα, υπάρχουν προμελέτες και αναλυτικές επιμετρήσεις προϋπολογισμού. Οι προμελέτες έχουν ελεγχθεί από την Γενική Γραμματεία Αθλητισμού και υπάρχει η σύμφωνη γνώμη ως προς τις τεχνικές προδιαγραφές. Εκτιμάται ότι θα υπάρξει ετοιμότητα για δημοπράτηση της πράξης, εντός διμήνου από την οριστική έγκριση της ΣΒΑΑ

Εκτίμηση χρονοδιαγράμματος υλοποίησης (αναφέρετε το εκτιμώμενο χρονοδιάγραμμα υλοποίησης της πράξης με τα ενδιάμεσα στάδια – έγκρισης μελετών, αδειοδοτήσεων, προετοιμασίας τευχών δημοπράτησης, προκήρυξης διαγωνισμού υπογραφής σύμβασης και αναγκαίου χρόνου υλοποίησης.

Στάδιο	Αίτημα για Προέγκριση Δημοπράτησης στην ΕΥΔ	Προέγκριση δημοπράτησης από ΕΥΔ	Δημοσίευση διαγωνισμού	Διενέργεια διαγωνισμού	Προέγκριση σύμβασης από ΕΥΔ	υπογραφή σύμβασης	Ολοκλήρωση Πράξης
Εκσυγχρονισμός/αναβάθμιση εγκαταστάσεων υφιστάμενου	01/06/24	01/07/24	01/08/24	01/09/24	01/01/25	01/02/25	01/02/27

κολυμβητηρίου & κατασκευή νέας κλειστής πισίνας							
---	--	--	--	--	--	--	--

Πράξη 3.2: Αξιοποίηση χώρων δυτικού τομέα για αθλητικές εγκαταστάσεις

Πράξη 3.2: Αξιοποίηση Χώρων Δυτικού Τομέα για Αθλητικές Εγκαταστάσεις

Συνοπτική Περιγραφή του φυσικού αντικείμενου της πράξης (αναφορά στα βασικά τεχνικά, λειτουργικά και λοιπά χαρακτηριστικά, ώστε να γίνεται κατανοητό τι αφορά η πράξη και τι θα χρηματοδοτηθεί, καθώς και οι βασικοί στόχοι αυτής).

Η προτεινόμενη πράξη αφορά την αξιοποίηση διαθέσιμων χώρων, για αθλητική χρήση και συγκεκριμένα στα Ο.Τ. Α) Ο.Τ.594 Β: Το οικόπεδο έχει συνολικό εμβαδόν 9.377,00 τ.μ., ευρίσκεται εντός του εγκεκριμένου ρυμοτομικού σχεδίου Αλεξανδρούπολης και είναι άρτιο και οικοδομήσιμο σύμφωνα με τις κείμενες πολεοδομικές διατάξεις (με θεσμοθετημένη χρήση γης τον αθλητισμό) όπου και θα γίνει η κατασκευή του Υποέργου Α. Το συγκεκριμένο οικόπεδο βρίσκεται δίπλα από το Αρχαιολογικό μουσείο Αλεξανδρούπολης και Β) Ο.Τ. 33-46 επί της οδού Λ. Δημοκρατίας με συνολικό εμβαδόν 9.317,93 μ²., ευρίσκεται εντός του εγκεκριμένου ρυμοτομικού σχεδίου Αλεξανδρούπολης και είναι άρτιο και οικοδομήσιμο σύμφωνα με τις κείμενες πολεοδομικές διατάξεις με χρήσεις γης “χώρος αθλητικών εγκαταστάσεων” και αφορά το Υποέργο Β. Εντός του συγκεκριμένου οικοπέδου υφίσταται εκτός του του κτιρίου που αφορά το Υποέργο Β το κλειστό γυμναστήριο Μ. Παρασκευόπουλος και τα γήπεδα τένις Αλεξανδρούπολης. Η συγκεκριμένη πράξη περιλαμβάνει 2 Υποέργα:

Υποέργο Α: Δημιουργία αθλητικών υποδομών αντισφαίρισης και διώροφο κτίριο με χώρο αναψυκτήριου: Το Υποέργο Α αφορά την δημιουργία αθλητικών υποδομών σε οικόπεδο συνολικού εμβαδού 9.377,00 τ.μ.. Ειδικότερα προβλέπεται η κατασκευή (7) γηπέδων αντισφαίρισης, (6) με συνθετικό τάπητα και (1) χωμάτινης επιφάνειας που πληρούν της προδιαγραφές της ΓΓΑ. Στο χωμάτινο γήπεδο προβλέπεται επίσης η δημιουργία εξέδρας για τη φιλοξενία θεατών, σε συνδυασμό με όλα τα απαραίτητα τεχνικά και κτιριακά έργα για την υποδοχή και την σωστή λειτουργία αυτής της δραστηριότητας καθώς και προβλεπόμενου υπαίθριου χώρου στάθμευσης οχημάτων. Τοποθετούνται επίσης και όλα τα επί μέρους στοιχεία για την άρτια λειτουργία του γηπέδου, για την διεξαγωγή επίσημων αγώνων όπως: πάγκοι, πυλώνες φωτισμού, και περίφραξη καθώς και εξέδρας φιλοξενίας θεατών

Στις προβλεπόμενες κτιριακές εγκαταστάσεις θα περιλαμβάνονται οι εξής χώροι: Το υπόγειο λειτουργεί σαν βοηθητικός χώρος των Η/Μ εγκαταστάσεων ενώ υπάρχει επίσης χώρος σάουνας ανδρών και γυναικών όπως και χώρος αποθήκευσης αθλητικού εξοπλισμού. Το ισόγειο αυτού περιλαμβάνει λειτουργίες όπως υποδοχή-γραφείο, W.C ανδρών, W.C γυναικών, W.C ΑΜΕΑ, αίθουσα προβολής, χώρος ιατρείου, χώρος προπονητών, αίθουσα του ομίλου αντισφαίρισης καθώς και χώρος αποδυτηρίων γυναικών και αποδυτηρίων ανδρών. Στον Α' όροφο (η πρόσβαση στον οποίο επιτυγχάνεται τόσο μέσω εξωτερικών κλιμακοστασίων όσο και εσωτερικού κλιμακοστασίου με ανελκυστήρα) αναπτύσσεται χώρος αναψυκτήριου, W.C ανδρών, W.C γυναικών, W.C ΑΜΕΑ, ενώ όλος ο υπόλοιπος χώρος (δώμα) θα είναι προσβάσιμο στους επισκέπτες και αθλητές της εγκατάστασης. **Το κτίριο διατάσσεται σε τρεις στάθμες και έχει συνολική επιφάνεια 695,83 τμ.**

Υποέργο Β: Ανακαίνιση αθλητικής εγκατάστασης κτίριο βαρών και διαμόρφωση περιβάλλοντα χώρου: Πρόκειται για ισόγειο κτίριο επιφάνειας 230τ.μ στο οποίο αναπτύσσονται οι εξής λειτουργίες: Αίθουσες γυμναστικής-βαρών 143 τ.μ., χώρος υποδοχής-γραμματεία 10τ.μ, καθώς και οι χώροι W.C ανδρών αθλητών, W.C γυναικών αθλητών, W.C. κοινού, W.C ΑΜΕΑ κοινού, και χώρος αποδυτηρίων που η συνολική τους επιφάνεια είναι 40 τ.μ. περίπου. Τέλος υπάρχει μία ακόμα αίθουσα με ξεχωριστή είσοδο που χρησιμοποιείται ως γραφεία συλλόγου αντισφαίρισης που εξυπηρετεί τις παράπλευρες εγκαταστάσεις. Η κατασκευή του κτιρίου έχει πραγματοποιηθεί με συμβατικό τρόπο, δηλαδή από οπλισμένο σκυρόδεμα και πλήρωση από οπτοπλινθοδομή εκτός του τμήματος που στεγάζει τα γραφεία του συλλόγου αντισφαίρισης που η κατασκευή του έχει γίνει από πλινθ. Στο εν λόγω κτίριο θα πραγματοποιηθούν εργασίες ανακαίνισης στο εσωτερικό αλλά και εξωτερικό του τμήμα με σκοπό την αναβάθμιση του. Στο κτίριο θα γίνουν εργασίες όπως:

- Βελτίωση επιφανειών και προσαρμογή στις νέες σύγχρονες προδιαγραφές περιβαλλοντικής αναβάθμισης κτιρίων
- εργασίες ενεργειακής αναβάθμισης με στόχο την μείωση των ενεργειακών καταναλώσεων κατά 30% (αντικατάσταση κουφωμάτων, τοποθέτηση θερμομόνωσης, αντικατάσταση και τοποθέτηση νέων φωτιστικών σωμάτων στους χώρους άθλησης και στους χώρους αποδυτηρίων)
- ανακαίνιση των χώρων αποδυτηρίων καθώς και των χώρων υγιεινής
- εργασίες για τη δημιουργία χώρου εξωτερικής άθλησης στον περιβάλλοντα χώρο

Δείκτες Εκροής (μονάδα μέτρησης και τιμή στόχος)	✓ Αθλητικοί χώροι που δημιουργούνται ή ανακαινίζονται (αριθμός): 2
Δείκτες αποτελέσματος (μονάδα μέτρησης, τιμή στόχος και πηγή)	✓ πληθυσμός που επωφελείται (αριθμός):71.571
Αναγκαιότητα της πράξης σε σχέση με τη ΣΒΑΑ (με αναφορά στην ανάγκη, που θα αντιμετωπιστεί με την προτεινόμενη πράξη)	
Σκοπός της αξιοποίησης των χώρων στο δυτικό τμήμα της πόλης είναι η ανάδειξη της περιοχής ως ισχυρό πόλο αθλητισμού. Η δημιουργία ενός σύγχρονου αθλητικού κέντρου θα επιτρέψει τη διεξαγωγή πανελληνίων και διεθνών αγώνων, προωθώντας τον αθλητισμό και προβάλλοντας την πόλη. Η τοποθεσία του αθλητικού κέντρου στον δυτικό τομέα της πόλης συμβάλλει στη μείωση της κυκλοφοριακής συμφόρησης στο κέντρο της πόλης, καθώς αθλητές και θεατές δεν θα χρειάζεται να ταξιδεύουν μεγάλες αποστάσεις για αθλητικές εκδηλώσεις. Συνοψίζοντας, η πρόταση πράξης αντιμετωπίζει την αυξανόμενη ζήτηση για αθλητικές δραστηριότητες, παρέχοντας σύγχρονες εγκαταστάσεις που θα ικανοποιήσουν τις ανάγκες των αθλητών, θα ενισχύσουν την αθλητική κοινότητα και θα συμβάλουν στην προβολή της πόλης μέσω αθλητικών εκδηλώσεων. Τέλος ο προτεινόμενη πράξη ικανοποιεί την διαπιστωμένη ανάγκη (όπως προέκυψε από την ανάλυση της SWOT MATRIX ANALYSIS) ΕΣ3/2: Ανάδειξη της περιοχής σε ισχυρό πόλο αθλητισμού.	
Αιτιολόγηση της συμβολής (συνάφεια) της προτεινόμενης πράξης στην επίτευξη των ειδικών στόχων και των δεικτών εκροής και αποτελέσματος της ΣΒΑΑ	
Η προτεινόμενη πράξη αναμένεται να οδηγήσει σε βελτίωση των αθλητικών υποδομών της πόλης. Με τον τρόπο αυτό συμβάλλει στον στόχο της ΣΒΑΑ για «ΕΣ3/1: προώθηση σημαντικών αθλητικών εκδηλώσεων».	
Η πράξη θα συμβάλει στους παρακάτω δείκτες:	
<ul style="list-style-type: none"> Αθλητικοί χώροι που δημιουργούνται ή ανακαινίζονται (αριθμός): 2 Πληθυσμός που επωφελείται (αριθμός):71.517 	
Αναμενόμενα οφέλη και ωφελούμενος πληθυσμός	
Τα αναμενόμενα οφέλη από την υλοποίηση της πράξης αναμένεται να είναι:	
<ul style="list-style-type: none"> Η ικανοποίηση στην αυξημένη ζήτηση από αθλητές καθώς ο υπάρχων αριθμός γηπέδων είναι περιορισμένος, καθώς και η ενθάρρυνση ενασχόλησης με τον αθλητισμό Η διοργάνωση πανελληνίων και διεθνών αγώνων, με συνέπεια την προβολή της πόλης σε εθνικό και διεθνές επίπεδο. Η αναβάθμιση του δυτικού τομέα της πόλης μέσω της διεξαγωγής αθλητικών εκδηλώσεων Η μείωση της κυκλοφοριακής συμφόρησης στο κέντρο της πόλης Η δημιουργία ενός πόλου έλξης αθλητικών γεγονότων Αναβάθμιση της ποιότητας ζωής των κατοίκων μέσα από τη διαθεσιμότητα χώρων για αθλητική και κοινωνική δραστηριότητα. 	
Ο Ωφελούμενος Πληθυσμός περιλαμβάνει:	
<ul style="list-style-type: none"> Αθλητές και αθλήτριες που ασχολούνται με την κολύμβηση και την αντισφαίριση Οι κάτοικοι της πόλης που θα μπορούν να χρησιμοποιήσουν το χώρο για αθλητικές δραστηριότητες και αναψυχή. 	
Λειτουργικότητα, βιωσιμότητα και εξασφάλιση συνέχειας, αξιοποίηση των αποτελεσμάτων της πράξης (αναφορά των απαιτούμενων ενεργειών με τις οποίες διασφαλίζεται η λειτουργικότητα της πράξης, αναφορά του τρόπου αξιοποίησης των αποτελεσμάτων της πράξης. Ειδική αναφορά πρέπει να γίνει για το κόστος και το φορέα λειτουργίας και συντήρησης της πράξης).	
Οι απαραίτητες ενέργειες για τη λειτουργία της πράξης θα πρέπει να περιλαμβάνουν την κατασκευή των υποδομών με υψηλές προδιαγραφές και την τακτική συντήρηση των εγκαταστάσεων για τη διασφάλιση της ασφάλειας και της απρόσκοπτης λειτουργίας τους. Συγκεκριμένα, πρέπει να υπάρχει προσεκτική συντήρηση του συνθετικού χλοοτάπητα, επιθεώρηση και αποκατάσταση των γηπέδων, συντήρηση των αποδυτηρίων και του κτιρίου, καθώς και τακτικός καθαρισμός του χώρου.	
<ul style="list-style-type: none"> Κατά τη διαδικασία κατασκευής και λειτουργίας των αθλητικών εγκαταστάσεων, πρέπει να ληφθούν μέτρα για τη μείωση των περιβαλλοντικών επιπτώσεων, όπως τον περιορισμό των αποβλήτων και τη χρήση βιώσιμων υλικών. Η χρήση ενεργειακά αποδοτικών συστημάτων για την θέρμανση και ψύξη των εγκαταστάσεων, καθώς και η χρήση φωτοβολταϊκών πάνελ για την παραγωγή ηλεκτρικής ενέργειας, μπορεί να μειώσει την κατανάλωση ενέργειας και το κόστος λειτουργίας. Ο Δήμος Αλεξανδρούπολης πρέπει να δημοσιοποιήσει τις ανάγκες και τις απαιτήσεις της πράξης, ώστε να προσελκύσει ενδιαφερόμενους φορείς και χορηγούς για τη συνέχιση και υποστήριξη του έργου. 	

Καινοτομία της πράξης (αναφέρετε εάν η πράξη εμπεριέχει καινοτομικά στοιχεία και εάν ναι, αναφέρετε τα στοιχεία εκείνα που αναδεικνύουν τον καινοτομικό χαρακτήρα της πράξης).							
Δεν εμπεριέχονται καινοτόμα στοιχεία στην προτεινόμενη πράξη							
Συνάφεια και συμπληρωματικότητα με άλλες πράξεις (αναφέρετε εάν η πράξη αποτελεί συμπλήρωση / επέκταση ή βρίσκεται σε συνέργεια με άλλη πράξη. Μεταξύ άλλων θα πρέπει να αναφερθεί εάν η ολοκλήρωση της ανωτέρω πράξης αποτελεί προϋπόθεση για την ολοκλήρωση της προτεινόμενης πράξης ή αντίστροφα)							
Η προτεινόμενη πράξη δεν αποτελεί συμπλήρωση / επέκταση κάποιας άλλης. Βρίσκεται σε συνέργεια και με τις άλλες προτεινόμενες πράξεις του Ε.Σ. 3: «Αξιοποίηση υφιστάμενων αθλητικών εγκαταστάσεων, δημιουργία νέων και προώθηση του αθλητικού τουρισμού τεσσάρων εποχών»							
Χρηματοδοτικό Σχέδιο (αναφέρετε τον προϋπολογισμό της πράξης, δημόσια δαπάνη, ΦΠΑ, τυχόν ίδια συμμετοχή, κλπ)							
Δημόσια Δαπάνη	Ιδία Συμμετοχή	Φ.Π.Α.	Συνολικός Προϋπολογισμός				
3.408.726,60€	0,00€	659.753,54€	3.408.726,60€				
Θεσμικό πλαίσιο / εφαρμοζόμενη διαδικασία υλοποίησης							
Ν.4412/16: Ανοικτές διαδικασίες διαγωνισμών για δημόσια έργα							
Εμπλεκόμενοι φορείς							
Δικαιούχος πράξης	Δήμος Αλεξανδρούπολης						
Κύριος Έργου	Δήμος Αλεξανδρούπολης						
Φορέας Υλοποίησης	Δήμος Αλεξανδρούπολης						
Φορέας Λειτουργίας & Συντήρησης	Δήμος Αλεξανδρούπολης						
Ωριμότητα προτεινόμενης πράξης (αναφέρετε αναλυτικά το επίπεδο των μελετών της πράξης και των αδειοδοτήσεων. Ιδιαίτερη αναφορά και ανάλυση απαιτείται για την περίπτωση που η πράξη απαιτεί διαδικασίες απόκτησης γης / απαλλοτριώσεων)							
Ως προς την ωριμότητα, υπάρχουν προμελέτες και αναλυτικές επιμετρήσεις προϋπολογισμού. Οι προμελέτες έχουν ελεγχθεί από την Γενική Γραμματεία Αθλητισμού και υπάρχει η σύμφωνη γνώμη ως προς τις τεχνικές προδιαγραφές. Εκτιμάται ότι θα υπάρξει ετοιμότητα για δημοπράτηση της πράξης, εντός διμήνου από την οριστική έγκριση της ΣΒΑΑ.							
Εκτίμηση χρονοδιαγράμματος υλοποίησης (αναφέρετε το εκτιμώμενο χρονοδιάγραμμα υλοποίησης της πράξης με τα ενδιάμεσα στάδια – έγκρισης μελετών, αδειοδοτήσεων, προετοιμασίας τευχών δημοπράτησης, προκήρυξης διαγωνισμού υπογραφής σύμβασης και αναγκαίου χρόνου υλοποίησης).							
Στάδιο	Αίτημα για Προέγκριση Δημοπράτησης στην ΕΥΔ	Προέγκριση δημοπράτησης από ΕΥΔ	Δημοσίευση διαγωνισμού	Διενέργεια διαγωνισμού	Προέγκριση σύμβασης από ΕΥΔ	υπογραφή σύμβασης	Ολοκλήρωση έργου
Υποέργο Α:	01/06/24	01/07/24	01/08/24	01/09/24	01/01/25	01/02/25	01/02/27
Υποέργο Β:	01/06/24	01/07/24	01/08/24	01/09/24	01/01/25	01/02/25	01/02/27

Πράξη 3.3: Ανάπτυξη αθλητικού τουρισμού στην Αλεξανδρούπολη

Πράξη 3.3 Ανάπτυξη αθλητικού τουρισμού στην Αλεξανδρούπολη	
Συνοπτική Περιγραφή του φυσικού αντικείμενου της πράξης (αναφορά στα βασικά τεχνικά, λειτουργικά και λοιπά χαρακτηριστικά, ώστε να γίνεται κατανοητό τι αφορά η πράξη και τι θα χρηματοδοτηθεί, καθώς και οι βασικοί στόχοι αυτής).	
Η προτεινόμενη Πράξη έχει βασικό σκοπό την ανάπτυξη του αθλητικού τουρισμού στην πόλη της Αλεξανδρούπολης μέσα από το σχεδιασμό και τη διοργάνωση σημαντικών αθλητικών γεγονότων ενώ παράλληλα θα αναπτυχθούν και υπηρεσίες ολοκληρωμένης συμβουλευτικής, υποστήριξης και καθοδήγησης των αθλητών. Ειδικότερα θα αναπτυχθούν οι παρακάτω τρεις δράσεις:	
Δράση 1: Σχεδιασμός και υλοποίηση αθλητικών γεγονότων για την ανάδειξη του προορισμού, με σκοπό την προβολή και την ανάδειξη του Δήμου μέσα από την ανάπτυξη επώνυμων γεγονότων. Συγκεκριμένα τα αθλητικά γεγονότα που επιλέχθηκαν:	
<ul style="list-style-type: none"> Τρίαθλο: Το τρίαθλο περιλαμβάνει κολύμβηση, ποδηλασία και τρέξιμο σε συνεχόμενη ροή. Θα διοργανωθεί Τρίαθλο: «Απόσταση σπριντ»: 750μ. κολύμβησης, 20χλμ. ποδηλασίας και 5χλμ. τρεξίματος. 	

Το Τρίαθλο είναι ένα άθλημα που απαιτεί αντοχή, τεχνική και τακτική.

- Ερασιτεχνικό Τουρνουά Τένις για μικρά παιδιά από ηλικίες 5 έως 18 ετών. Στο τουρνουά δύναται να συμμετέχουν παιδιά με αναπηρία. Η καμπάνια ITF Tennis Play and Stay έχει ως στόχο να προωθήσει το τένις ως ένα άθλημα εύκολο, διασκεδαστικό, που προάγει την υγεία και διασφαλίζει ότι όλοι οι αρχάριοι παίκτες μπορούν να σερβίρουν, να αγωνίζονται και να σκοράρουν.

Οι μπάλες είναι οι επίσημες της I.T.F. (Πρόγραμμα play and stay).

1. Κόκκινο γήπεδο για Αγόρια-Κορίτσια (5-6 και 7 χρονών)
2. Πορτοκαλί γήπεδο για Αγόρια-Κορίτσια (7-8 και 9 χρονών)
3. Πράσινο γήπεδο για Αγόρια-Κορίτσια (9-10 χρονών)
4. Σε ολόκληρο το γήπεδο για Αγόρια-Κορίτσια (11-12 χρονών) και (13-18 χρονών)

Επιπλέον, για τη δράση αυτή θα γίνουν και μετρήσεις που αφορούν την εικονική τουριστική εμπειρία (Virtual Tourism Experience - VTE). Η VTE έχει αποδειχθεί ότι έχει θετικό αντίκτυπο στη στάση απέναντι στον προορισμό και στην πρόθεση επίσκεψης. Μελέτες έχουν αποδείξει ότι η VTE παρέχει στους τουρίστες μια αίσθηση παρουσίας και εμπύθισης, επιτρέποντάς τους να βιώσουν τον προορισμό σαν να βρίσκονταν πραγματικά εκεί. Αυτή η αίσθηση εμπύθισης και παρουσίας μπορεί να οδηγήσει σε θετική αλλαγή της στάσης του προορισμού, καθώς οι τουρίστες είναι πιο πιθανό να δουν θετικά τον προορισμό αφού τον βιώσουν εικονικά. Επιπλέον, η VTE μπορεί να επηρεάσει την πρόθεση επίσκεψης μειώνοντας τον αντιλαμβανόμενο κίνδυνο και αυξάνοντας την αντιλαμβανόμενη αξία του προορισμού. Παρέχοντας στους τουρίστες μια ρεαλιστική και καθηλωτική εικονική εμπειρία, η VTE μπορεί να μειώσει την αβεβαιότητα που συνδέεται με την επίσκεψη ενός άγνωστου προορισμού, μειώνοντας έτσι τον αντιληπτό κίνδυνο. Επιπλέον, η VTE μπορεί να αυξήσει την αντιληπτή αξία του προορισμού, καθώς οι τουρίστες μπορούν να εξερευνήσουν και να βιώσουν τον προορισμό χωρίς το κόστος που συνδέεται με το φυσικό ταξίδι (Kim et al., 2020). Η παρούσα μελέτη στοχεύει εξετάσει τον αντίκτυπο της εμπειρίας του εικονικού τουρισμού VTE στη στάση για τον προορισμό και στην πρόθεση επίσκεψης του Δήμου Αλεξανδρούπολης, χρησιμοποιώντας βιομετρικές τεχνολογίες, όπως ο ανιχνευτής ματιών και η έκφραση του προσώπου (γνωστική αντίδραση - κίνηση των ματιών και συναισθηματικές αντιδράσεις - έκφραση του προσώπου).

Δράση 2:

Παρακολούθηση και συμβουλευτική και ενημέρωση αθλητών – προπονητών: Η Συμβουλευτική για αθλητές και αθλητικές ομάδες στοχεύει στο να εντοπίσει τους σημαντικούς εκείνους παράγοντες που συνεισφέρουν στη σταθεροποίηση της μεγίστης απόδοσης του ατόμου. Ενδεικτικά τα πεδία καταγραφής και παρακολούθησης θα περιλαμβάνουν:

- Τηλεμετρία – Συστήματα εφαρμογής και καταγραφής δεδομένων (τηλεμετρία - GPS) στην προπονητική διαδικασία
- Αξιολόγηση προπονητικών στόχων
- Πρακτική εφαρμογή GPS monitoring
- Αξιολόγηση της απόδοσης στα ομαδικά αθλήματα με δοκιμασίες πεδίου
- Αξιολόγηση της απόδοσης στα ατομικά αθλήματα

Οι μετρήσεις θα γίνονται στο πεδίο με κατάλληλο φορητό εξοπλισμό. Αξιολόγηση της απόδοσης με προηγμένης τεχνολογίας φορητά εργαλεία για την μέτρηση της δύναμης της αερόβιας ικανότητας και των χρόνων αντίδρασης. Θα παρέχεται εξατομικευμένη ερμηνεία των αποτελεσμάτων, θα εντοπιστούν προπονητικές αδυναμίες και θα σχεδιαστούν εξειδικευμένα προπονητικά προγράμματα για τη βελτίωση παραμέτρων δύναμης και αερόβιας ικανότητας. Οι δοκιμασίες πεδίου αφορούν όχι μόνο σε αξιολόγηση των βασικών φυσικών ικανοτήτων (ταχύτητα, δύναμη, ευλυγισία, αντοχή) στο χώρο των αθλουμένων, αλλά και σε αξιολόγηση της απόδοσης με εξειδικευμένα σύγχρονα φορητά εργαλεία καταγραφής παραμέτρων. Θα χρησιμοποιηθεί κατάλληλος εξοπλισμός όπως φορητό δυναμοδάπεδο, σύστημα ομαδικής καταγραφής καρδιακής συχνότητας με πομπούς, σύστημα εντοπισμού θέσης για καταγραφή της επιβάρυνσης εξωτερικού χώρου, σύστημα εντοπισμού θέσης για την καταγραφή εξωτερικής επιβάρυνσης (φορητό), σύστημα εντοπισμού θέσης για την καταγραφή εξωτερικής επιβάρυνσης (σταθερό σύστημα για κλειστό χώρο), βιοχημικός αναλυτής (φορητός) κ.ά.

Μετρήσεις σε αθλητές/ τριες Αντισφαίρισης και Κλασσικού Αθλητισμού:

- Φυσικής Κατάστασης
- Σωματομετρικές μετρήσεις (ύψος, βάρος, σύσταση σώματος, γωνία φάσης)
- Εκτίμηση Βιολογικής Ανάπτυξης (στα παιδιά) (ηλικία σε σχέση με το μέγιστο ρυθμό αύξησης του ύψους).
- Φυσικής Απόδοσης (Κινητικότητα, ευλυγισία, ταχύτητα, ευκινησία, αλτικότητα, δύναμη, αντοχή).
- Μετρήσεις αξιολόγησης της επιβάρυνσης με συστήματα Εντοπισμού Θέσης (GPS), καρδιοσυχνόμετρα και ερωτηματολόγια.

Αριθμός μετρήσεων: 300 μετρήσεις σε αθλητές - παιδιά ακαδημιών τένις, οι μετρήσεις θα διεξάγονται τα Σαββατοκύριακα. Προϋπολογίζονται 30-50 μετρήσεις ανά Σαββατοκύριακο. Επίσης, σε διάστημα 2-3 εβδομάδων θα πραγματοποιείται στο τουρνουά τένις αξιολόγηση της εσωτερικής και εξωτερικής επιβάρυνσης με τη χρήση εξοπλισμού εντοπισμού θέσης,

καρδιοσυχνομέτρων και ερωτηματολογίων. Οι διαδικασίες αυτές θα προσδώσουν στους συμμετέχοντες μια εξελιγμένη εμπειρία και γνώσεις σχετικά με το ποιες είναι οι ικανότητές τους και τι χρειάζεται να βελτιώσουν στο μέλλον για να επιτύχουν αφενός υψηλότερες αποδόσεις αφετέρου να ελαχιστοποιήσουν τον κίνδυνο μυοσκελετικών τραυματισμών.

Δράση 3:

Αξιολόγηση τεχνικής κολυμβητών-κολυμβητριών και ανατροφοδότηση αθλητών – προπονητών: Θα γίνει αξιολόγηση της τεχνικής κολυμβητών-κολυμβητριών με εναέριες και υποβρύχιες κάμερες υψηλής συχνότητας δειγματοληψίας (100 Hz) και εξειδικευμένα συστήματα ανάλυσης της κίνησης, με επακόλουθη ανατροφοδότηση των αθλητών και των προπονητών τους. Υπάρχει δυνατότητα άμεσης ποιοτικής αξιολόγησης της κολυμβητικής τεχνικής ή/και επακόλουθη εμπειριστατωμένη κινηματική ανάλυση για τον προσδιορισμό της ταχύτητας και της διακύμανσης της ταχύτητας των κολυμβητών, της τροχιάς κίνησης των χεριών και των ποδιών και του καθορισμού των γωνιών των αρθρώσεων. Όλες οι μετρήσεις θα διεξάγονται στο Πανεπιστημιακό Κολυμβητήριο του Δημοκρίτειου Πανεπιστημίου Θράκης (Δ.Π.Θ.) στην Κομοτηνή. Θα υπάρχει εξατομικευμένη ανατροφοδότηση των κολυμβητών – τριών και των προπονητών τους, μετά τις αναλύσεις και αποστολή του υλικού σε αυτούς. Συγκεκριμένα θα γίνει αποστολή των καταγεγραμμένων βίντεο με ενσωματωμένο το διάγραμμα της ταχύτητας, την τροχιά κίνησης των χεριών και των ποδιών και τη γωνία επιλεγμένων αρθρώσεων και αναλυτικής έκθεσης αξιολόγησης (report σε PDF αρχείο). Η αποστολή των επεξεργασμένων βίντεο και της έκθεσης αξιολόγησης θα ολοκληρώνεται σε εύλογο χρονικό διάστημα από την ημερομηνία διεξαγωγής των μετρήσεων. Η ομάδα της δράσης 3 θα κάνει μετρήσεις σε 150 αθλητές του τριάθλου, τα αποτελέσματα των οποίων θα σταλούν στους αθλητές κατόπιν των αναλύσεων τους σε εύλογο χρονικό διάστημα.

Είδη αξιολογήσεων τεχνικής

Αξιολόγηση κολυμβητικού στυλ:

- Α) Ποσοτική αξιολόγηση της τεχνικής του επιλεγμένου κολυμβητικού στυλ με υποβρύχια λήψη από το πλάι
- Β) Ποσοτική αξιολόγηση της τεχνικής του επιλεγμένου κολυμβητικού στυλ με υποβρύχια λήψη από μπροστά
- Γ) Ποσοτική αξιολόγηση της τεχνικής του επιλεγμένου κολυμβητικού στυλ με συγχρονισμένη υποβρύχια λήψη από το πλάι & από μπροστά

Δείκτες Εκροής (μονάδα μέτρησης και τιμή στόχος)	<ul style="list-style-type: none"> ✓ Αθλητικές εκδηλώσεις που πραγματοποιούνται (αριθμός): 2 ✓ Προγράμματα συμβουλευτικής υποστήριξης & αξιολόγησης τεχνικής (αριθμός): 2
Δείκτες αποτελέσματος (μονάδα μέτρησης, τιμή στόχος και πηγή)	<ul style="list-style-type: none"> ✓ Συμμετέχοντες σε αθλητικές εκδηλώσεις (αριθμός): 450 ✓ Συμμετέχοντες σε προγράμματα κατάρτισης – συμβουλευτικής (αριθμός): 450 ✓ Συμμετέχοντες σε προγράμματα αξιολόγησης (αριθμός): 450

Αναγκαιότητα της πράξης σε σχέση με τη ΣΒΑΑ (με αναφορά στην ανάγκη, που θα αντιμετωπιστεί με την προτεινόμενη πράξη)

Η προτεινόμενη πράξη σχετίζεται άμεσα με τη Στρατηγική Βιώσιμης Αστικής Ανάπτυξης (ΣΒΑΑ) με πολλούς τρόπους και αναδεικνύει εν μέρει το όραμα της στρατηγικής για την ανάδειξη της περιοχής σε ισχυρό πόλο αθλητισμού. Συνολικά, η προτεινόμενη πράξη ανταποκρίνεται σε πολλές από τις αρχές της ΣΒΑΑ, προωθώντας την βιώσιμη ανάπτυξη, την κοινωνική συνοχή, την προστασία του περιβάλλοντος και την ενεργοποίηση των πολιτών. Ειδικότερα ικανοποιεί την διαπιστωμένη (σύμφωνα με την swot matrix analysis) ανάγκη ΕΖ3/2: Ανάδειξη της περιοχής σε ισχυρό πόλο αθλητισμού

Αιτιολόγηση της συμβολής (συνάφεια) της προτεινόμενης πράξης στην επίτευξη των ειδικών στόχων και των δεικτών εκροής και αποτελέσματος της ΣΒΑΑ

Η προτεινόμενη πράξη συμβάλλει στον Ειδικό Στόχο3: «Αξιοποίηση υφιστάμενων αθλητικών εγκαταστάσεων, δημιουργία νέων και προώθηση του αθλητικού τουρισμού τεσσάρων εποχών» και στους δείκτες εκροής και αποτελέσματος που περιεγράφηκαν παραπάνω

Η πράξη θα συμβάλει στους παρακάτω δείκτες:

- Αριθμός αθλητικών εκδηλώσεων/ που πραγματοποιούνται (αριθμός): **2**
- Προγράμματα συμβουλευτικής υποστήριξης και αξιολόγησης τεχνικής (αριθμός): **2**
- Συμμετέχοντες σε αθλητικές εκδηλώσεις (αριθμός): 450
- Συμμετέχοντες σε προγράμματα κατάρτισης – συμβουλευτικής (αριθμός συμμετεχόντων): 450
- Συμμετέχοντες σε προγράμματα αξιολόγησης (αριθμός συμμετεχόντων): 450

Αναμενόμενα οφέλη και ωφελούμενος πληθυσμός

Αναμενόμενα οφέλη:

• Η δημιουργία αθλητικών γεγονότων και δραστηριοτήτων θα βελτιώσει την ποιότητα ζωής των κατοίκων της πόλης και θα συμβάλει στην τόνωση της τοπικής οικονομίας.

• Η διοργάνωση αυτών των αθλητικών γεγονότων μπορεί να προσελκύσει επισκέπτες από άλλες περιοχές και να συνεισφέρει στην τουριστική προβολή της πόλης.

• Η προτεινόμενη πράξη περιλαμβάνει την κατασκευή υποδομών, τη χρήση υψηλής ποιότητας τεχνολογιών, και τη δημιουργία ψηφιακών εφαρμογών. Αυτές οι δραστηριότητες δεν προάγουν μόνο την τοπική οικονομική ανάπτυξη αλλά δημιουργούν και θέσεις εργασίας

• Οι αθλητικές εκδηλώσεις και οι αγώνες συγκεντρώνουν τον πληθυσμό και δημιουργούν ευκαιρίες για κοινωνική αλληλεπίδραση και συνοχή. Οι πολίτες θα έχουν την ευκαιρία να συναντηθούν και να διασκεδάσουν μαζί, ενισχύοντας το κοινωνικό δίκτυο της περιοχής.

Ο ωφελούμενος πληθυσμός περιλαμβάνει όλους τους κατοίκους του Δήμου και επιπλέον τους αθλητές και αθλήτριες που θα έχουν την ευκαιρία να συμμετάσχουν σε αθλητικά γεγονότα

Λειτουργικότητα, βιωσιμότητα και εξασφάλιση συνέχειας, αξιοποίηση των αποτελεσμάτων της πράξης (αναφορά των απαιτούμενων ενεργειών με τις οποίες διασφαλίζεται η λειτουργικότητα της πράξης, αναφορά του τρόπου αξιοποίησης των αποτελεσμάτων της πράξης. Ειδική αναφορά πρέπει να γίνει για το κόστος και το φορέα λειτουργίας και συντήρησης της πράξης).

Για να διασφαλιστεί η λειτουργικότητα της πράξης, πρέπει να ληφθούν τα παρακάτω μέτρα:

- Προσεκτική διαχείριση απαιτούμενων πόρων για την υλοποίηση των δράσεων, συμπεριλαμβανομένων των οικονομικών, ανθρώπινων και τεχνολογικών.
- να διασφαλιστεί ότι υπάρχει αρκετή χρηματοδότηση για τη συντήρηση των υποδομών και την εκτέλεση των προγραμμάτων στο μέλλον
- να καθοριστεί ένας σαφής προγραμματισμός για την υλοποίηση των δράσεων και των προγραμμάτων. Αυτό περιλαμβάνει την κατανομή των καθηκόντων, την οριοθέτηση των χρονικών πλαισίων και τη δημιουργία ενός αναλυτικού χρονοδιαγράμματος.
- Οι υπάρχουσες υποδομές, όπως οι πολυθεματικοί διαδρόμοι αναψυχής και οι ψηφιακές εφαρμογές, πρέπει να διατηρούνται σε καλή κατάσταση για να διασφαλιστεί η μακροπρόθεσμη λειτουργία τους. Επιπλέον, πρέπει να παρακολουθείται συνεχώς η απόδοση των προγραμμάτων και να προβαίνουν σε βελτιώσεις όπου χρειάζεται.

Για να εξασφαλιστεί η βιωσιμότητα της πράξης, απαιτούνται τα εξής:

- Οι δράσεις πρέπει να ευνοούν την κοινωνική συνοχή και να εξυπηρετούν τις ανάγκες όλων των κοινωνικών ομάδων, χωρίς διακρίσεις.

Για την αξιοποίηση των αποτελεσμάτων της πράξης, πρέπει να ληφθούν τα ακόλουθα μέτρα:

- Οι αποτελεσματικές εκστρατείες επικοινωνίας πρέπει να εφαρμοστούν για να ενημερώσουν τους πολίτες για τα προγράμματα και τις εκδηλώσεις και να τους ενθαρρύνουν να συμμετέχουν.
- Αξιολόγηση και Ανάδραση: Πρέπει να διεξάγονται αξιολογήσεις των δράσεων και να συλλέγονται ανατροφοδοτήσεις από τους συμμετέχοντες και την κοινότητα για τη βελτίωση των προγραμμάτων.

Φορέας λειτουργίας και συντήρησης της πράξης θα είναι το Δημοκρίτειο Πανεπιστήμιο Θράκης. Το κόστος λειτουργίας και συντήρησης θα πρέπει να διαχειρίζεται με προνοητικό τρόπο για να διασφαλιστεί η βιωσιμότητα και η συνέχεια των προγραμμάτων και των υποδομών.

Καινοτομία της πράξης (αναφέρετε εάν η πράξη εμπεριέχει καινοτομικά στοιχεία και εάν ναι, αναφέρετε τα στοιχεία εκείνα που αναδεικνύουν τον καινοτομικό χαρακτήρα της πράξης).

Η πράξη περιέχει καινοτομικά στοιχεία, τα οποία αναδεικνύουν τον καινοτομικό χαρακτήρα της ως εξής:

1. Ολοκληρωμένη Προσέγγιση
2. Υποστήριξη Εκδηλώσεων
3. Χρήση Τεχνολογίας
4. Αειφόρος Ανάπτυξη
5. Συμμετοχή των Πολιτών

Συνολικά, η πράξη προσφέρει μια καινοτόμο προσέγγιση στην προώθηση του πολιτισμού, της παιδείας και του αθλητισμού στον τοπικό επίπεδο, συνδυάζοντας διάφορες πτυχές της κοινωνικής ζωής και ενθαρρύνοντας την συμμετοχή των πολιτών και τη χρήση νέων τεχνολογιών.

Συνάφεια και συμπληρωματικότητα με άλλες πράξεις (αναφέρετε εάν η πράξη αποτελεί συμπλήρωση / επέκταση ή βρίσκεται σε συνέργεια με άλλη πράξη. Μεταξύ άλλων θα πρέπει να αναφερθεί εάν η ολοκλήρωση της ανωτέρω πράξης αποτελεί προϋπόθεση για την ολοκλήρωση της προτεινόμενης πράξης ή αντίστροφα)

Η προτεινόμενη πράξη δεν αποτελεί συμπλήρωση / επέκταση κάποιας άλλης. Βρίσκεται σε συνέργεια και με τις άλλες προτεινόμενες πράξεις του Ε.Σ. 3: «Αξιοποίηση υφιστάμενων αθλητικών εγκαταστάσεων, δημιουργία νέων και προώθηση του αθλητικού τουρισμού τεσσάρων εποχών»							
Χρηματοδοτικό Σχέδιο (αναφέρετε τον προϋπολογισμό της πράξης, δημόσια δαπάνη, ΦΠΑ, τυχόν ίδια συμμετοχή, κλπ)							
Δημόσια Δαπάνη	Ιδία Συμμετοχή	Φ.Π.Α.	Συνολικός Προϋπολογισμός				
350.000,00€	0,00€	67.741,94€	350.000,00€				
Θεσμικό πλαίσιο / εφαρμοζόμενη διαδικασία υλοποίησης							
Εμπλεκόμενοι φορείς							
Δικαιούχος πράξης	Δημοκρίτειο Πανεπιστήμιο Θράκης						
Κύριος Έργου	Δημοκρίτειο Πανεπιστήμιο Θράκης						
Φορέας Υλοποίησης	Δημοκρίτειο Πανεπιστήμιο Θράκης						
Φορέας Λειτουργίας & Συντήρησης	Δημοκρίτειο Πανεπιστήμιο Θράκης						
Ωριμότητα προτεινόμενης πράξης (αναφέρετε αναλυτικά το επίπεδο των μελετών της πράξης και των αδειοδοτήσεων. Ιδιαίτερη αναφορά και ανάλυση απαιτείται για την περίπτωση που η πράξη απαιτεί διαδικασίες απόκτησης γης / απαλλοτριώσεων)							
Για την προτεινόμενη πράξη υπάρχει προμελέτη και για τις 3 Δράσεις. Ο εκτιμώμενος χρόνος υλοποίησης για τη Δράση 1 εκτιμάται σε 3 μήνες από την έγκριση της ΣΒΒΑ και οι υπόλοιπες δράσεις θα δημοπρατηθούν εντός 2μήνου από την έγκριση της ΣΒΑΑ με χρονική διάρκεια υλοποίησης τα 3 έτη.							
Εκτίμηση χρονοδιαγράμματος υλοποίησης (αναφέρετε το εκτιμώμενο χρονοδιάγραμμα υλοποίησης της πράξης με τα ενδιάμεσα στάδια – έγκρισης μελετών, αδειοδοτήσεων, προετοιμασίας τευχών δημοπράτησης, προκήρυξης διαγωνισμού υπογραφής σύμβασης και αναγκαίου χρόνου υλοποίησης.							
Στάδιο	Αίτημα για Προέγκριση Δημοπράτησης στην ΕΥΔ	Προέγκριση δημοπράτησης από ΕΥΔ	Δημοσίευση διαγωνισμού	Διενέργεια διαγωνισμού	Προέγκριση σύμβασης από ΕΥΔ	υπογραφή σύμβασης	Ολοκλήρωση Έργου
Ανάπτυξη Αθλητικού τουρισμού στην Αλεξ/πολη	01/06/24	01/07/24	01/08/24	01/09/24	01/12/24	01/01/25	31/12/26

Πράξη 3.4: Κατασκευή σπιτιού γυμναστικής

Πράξη 3.4 Κατασκευή Σπιτιού Γυμναστικής	
Συνοπτική Περιγραφή του φυσικού αντικείμενου της πράξης (αναφορά στα βασικά τεχνικά, λειτουργικά και λοιπά χαρακτηριστικά, ώστε να γίνεται κατανοητό τι αφορά η πράξη και τι θα χρηματοδοτηθεί, καθώς και οι βασικοί στόχοι αυτής).	
Η προτεινόμενη πράξη αφορά τη δημιουργία κτιριακής υποδομής για τη διοργάνωση αθλητικών δραστηριοτήτων, στο στο Ο.Τ. 460 Α, σε εντός σχεδίου περιοχή. Το οικοπέδο έχει συνολική έκταση 45.689,19τμ και εντός του βρίσκεται κολυμβητήριο Ε=6.592,48τμ και ένα υπό κατασκευή γυμναστήριο Ε=3.284,53τμ.	
Η σχεδιαζόμενη υποδομή θα έχει τίτλο «το σπίτι της γυμναστικής» και θα στεγάσει τις λειτουργίες που αφορούν αθλήματα ρυθμικής γυμναστικής. Το κτίριο θα τοποθετηθεί στο βόρειο τμήμα του οικοπέδου πλησίον του υπαίθριου χώρου στάθμευσης οχημάτων και θα αποτελείται περιλαμβάνει ενδεικτικά: χώρο εισόδου των αθλητών και των θεατών, χώρο που λαμβάνουν χώρα τα αγωνίσματα. Το ισόγειο περιλαμβάνει λειτουργίες όπως, W.C. θεατών, W.C. ΑΜΕΑ, αποδυτήρια διαιτητών (γυναικών, αντρών), αποδυτήρια αθλητών (γυναικών, αντρών), κερκίδες και τον αγωνιστικό χώρο. Ο Α όροφος περιλαμβάνει λειτουργίες όπως αναψυκτήριο, χώρο φυσιοθεραπείας, ιατρείο και W.C. Το ισόγειο θα έχει συνολική επιφάνεια 1.547,00 μ² και ο Α' όροφος 247,45 μ².	
Θα διαμορφωθούν χώροι στάθμευσης αυτοκινήτων για τους θεατές και τους αθλούμενους. Προβλέπεται κατασκευή φωτισμού περιβάλλοντος χώρου για τους χώρους στάθμευσης αυτοκινήτων αλλά και φωτισμού γηπέδου σύμφωνα με τις προδιαγραφές της Γ.Γ.Α. και σύμφωνα με την τεχνική περιγραφή του φωτισμού.	
Δείκτες Εκροής (μονάδα μέτρησης και τιμή στόχος)	✓ Αθλητικοί χώροι που δημιουργούνται (αριθμός): 1

Δείκτες αποτελέσματος (μονάδα μέτρησης, τιμή στόχος και πηγή)	✓ πληθυσμός που επωφελείται (αριθμός): 71.571
Αναγκαιότητα της πράξης σε σχέση με τη ΣΒΑΑ (με αναφορά στην ανάγκη, που θα αντιμετωπιστεί με την προτεινόμενη πράξη)	
<p>Το κτίριο ρυθμικής γυμναστικής δημιουργεί έναν κατάλληλο και λειτουργικό χώρο για την άσκηση και την εκπαίδευση στη ρυθμική γυμναστική. Προσφέρει επίσης χώρο για τη διοργάνωση αγώνων και εκδηλώσεων, καθώς και προγράμματα εκπαίδευσης για την τοπική κοινότητα. Η κατασκευή του κτιρίου συμβάλλει στη βιώσιμη ανάπτυξη της περιοχής, προσφέροντας υγιείς δραστηριότητες και χώρους αθλητισμού στην τοπική κοινότητα. Επιπλέον η πρόβλεψη χώρου στάθμευσης οχημάτων ενισχύει την προσβασιμότητα και την αειφορία του έργου. Η δημιουργία ενός κτιρίου με πολλαπλές λειτουργίες και υποδομές προάγει την εξασφάλιση της συνέχειας της πρωτοβουλίας. Τέλος ο χώρος μπορεί να αξιοποιηθεί για διάφορες δραστηριότητες και εκδηλώσεις, ενώ η προσφορά προγραμμάτων εκπαίδευσης ενισχύει τη συμμετοχή της κοινότητας και ενισχύει τη συνέχεια του έργου μετά την ολοκλήρωσή του. Συνολικά, η πράξη αυτή προάγει την υγεία, την ευεξία και την κοινωνική συνοχή στην τοπική κοινότητα, ενώ παράλληλα ενισχύει την βιωσιμότητα και την αειφορία του αθλητισμού και της ανάπτυξης στην περιοχή.</p> <p>Η προτεινόμενη πράξη σχετίζεται άμεσα με τη Στρατηγική Βιώσιμης Αστικής Ανάπτυξης (ΣΒΑΑ) με πολλούς τρόπους και αναδεικνύει εν μέρει το όραμα της στρατηγικής για την ανάδειξη της περιοχής σε ισχυρό πόλο αθλητισμού. Συνολικά, η προτεινόμενη πράξη ανταποκρίνεται σε πολλές από τις αρχές της ΣΒΑΑ, προωθώντας την βιώσιμη ανάπτυξη, την κοινωνική συνοχή, την προστασία του περιβάλλοντος και την ενεργοποίηση των πολιτών. Ειδικότερα ικανοποιεί την διαπιστωμένη (σύμφωνα με την swot matrix analysis) ανάγκη ΕΣ3/2: Ανάδειξη της περιοχής σε ισχυρό πόλο αθλητισμού</p>	
Αιτιολόγηση της συμβολής (συνάφεια) της προτεινόμενης πράξης στην επίτευξη των ειδικών στόχων και των δεικτών εκροής και αποτελέσματος της ΣΒΑΑ	
<p>Η προτεινόμενη πράξη συμβάλλει στον Ειδικό Στόχο3: «Αξιοποίηση υφιστάμενων αθλητικών εγκαταστάσεων, δημιουργία νέων και προώθηση του αθλητικού τουρισμού τεσσάρων εποχών» και στους δείκτες εκροής και αποτελέσματος που περιεγράφηκαν παραπάνω</p> <p>Η πράξη θα συμβάλει στους παρακάτω δείκτες:</p> <ul style="list-style-type: none"> Αθλητικοί χώροι που δημιουργούνται (αριθμός): 1 Πληθυσμός που επωφελείται (αριθμός ωφελούμενων): 71.541 	
Αναμενόμενα οφέλη και ωφελούμενος πληθυσμός	
<p>Τα αναμενόμενα οφέλη και ο ωφελούμενος πληθυσμός περιλαμβάνουν:</p> <p>Αναμενόμενα Οφέλη:</p> <ul style="list-style-type: none"> Βελτίωση της φυσικής υγείας και ευεξίας των κατοίκων μέσω της άσκησης και της ενεργού ζωής. Προώθηση της αθλητικής δραστηριότητας και της αθλητικής κουλτούρας στην τοπική κοινότητα. Ενίσχυση της κοινωνικής συνοχής και της αλληλεπίδρασης μέσω της συμμετοχής σε αθλητικές εκδηλώσεις και δραστηριότητες. Δημιουργία χώρου για εκδηλώσεις, παραστάσεις και αθλητικά γεγονότα που μπορούν να προσελκύσουν επισκέπτες από διαφορετικές περιοχές. <p>Ωφελούμενος Πληθυσμός:</p> <ul style="list-style-type: none"> Παιδιά και νέοι: Θα έχουν πρόσβαση σε ποικίλες δραστηριότητες ρυθμικής γυμναστικής και εκπαιδευτικά προγράμματα για τη βελτίωση της φυσικής τους κατάστασης και την ανάπτυξη των αθλητικών τους δεξιοτήτων. Ενήλικες: Θα μπορούν να επωφεληθούν από προγράμματα γυμναστικής και εκπαίδευσης για τη διατήρηση της υγείας και την αντιμετώπιση του στρες. Τοπική Κοινότητα: Θα απολαμβάνει τα οφέλη ενός νέου και λειτουργικού κέντρου αθλητισμού και ψυχαγωγίας, ενισχύοντας την κοινωνική ζωή και την τοπική οικονομία. 	
Λειτουργικότητα, βιωσιμότητα και εξασφάλιση συνέχειας, αξιοποίηση των αποτελεσμάτων της πράξης (αναφορά των απαιτούμενων ενεργειών με τις οποίες διασφαλίζεται η λειτουργικότητα της πράξης, αναφορά του τρόπου αξιοποίησης των αποτελεσμάτων της πράξης. Ειδική αναφορά πρέπει να γίνει για το κόστος και το φορέα λειτουργίας και συντήρησης της πράξης).	
<p>Η λειτουργικότητα, η βιωσιμότητα και η εξασφάλιση συνέχειας της πράξης γίνονται εμφανείς μέσω των ακόλουθων σημείων:</p> <p>1. Λειτουργικότητα: Το κτίριο ρυθμικής γυμναστικής δημιουργεί έναν κατάλληλο και λειτουργικό χώρο για την άσκηση και την εκπαίδευση στη ρυθμική γυμναστική. Προσφέρει επίσης χώρο για τη διοργάνωση αγώνων και εκδηλώσεων, καθώς και προγράμματα εκπαίδευσης για την τοπική κοινότητα.</p>	

2.Βιωσιμότητα: Η κατασκευή του κτιρίου συμβάλλει στη βιώσιμη ανάπτυξη της περιοχής, προσφέροντας υγιείς δραστηριότητες και χώρους αθλητισμού στην τοπική κοινότητα. Η πρόβλεψη χώρου στάθμευσης οχημάτων ενισχύει την προσβασιμότητα και την αειφορία του έργου.

3.Εξασφάλιση Συνέχειας και Αξιοποίηση των Αποτελεσμάτων: Η δημιουργία ενός κτιρίου με πολλαπλές λειτουργίες και υποδομές προάγει την εξασφάλιση της συνέχειας της πρωτοβουλίας. Ο χώρος μπορεί να αξιοποιηθεί για διάφορες δραστηριότητες και εκδηλώσεις, ενώ η προσφορά προγραμμάτων εκπαίδευσης ενισχύει τη συμμετοχή της κοινότητας και ενισχύει τη συνέχεια του έργου μετά την ολοκλήρωσή του.

Συνολικά, η πράξη αυτή προάγει την υγεία, την ευεξία και την κοινωνική συνοχή στην τοπική κοινότητα, ενώ παράλληλα ενισχύει την βιωσιμότητα και την αειφορία του αθλητισμού και της ανάπτυξης στην περιοχή.

Καινοτομία της πράξης (αναφέρετε εάν η πράξη εμπεριέχει καινοτομικά στοιχεία και εάν ναι, αναφέρετε τα στοιχεία εκείνα που αναδεικνύουν τον καινοτομικό χαρακτήρα της πράξης).

Δεν εμπεριέχονται καινοτόμα στοιχεία στην προτεινόμενη πράξη

Συνάφεια και συμπληρωματικότητα με άλλες πράξεις (αναφέρετε εάν η πράξη αποτελεί συμπλήρωση / επέκταση ή βρίσκεται σε συνέργεια με άλλη πράξης. Μεταξύ άλλων θα πρέπει να αναφερθεί εάν η ολοκλήρωση της ανωτέρω πράξης αποτελεί προϋπόθεση για την ολοκλήρωση της προτεινόμενης πράξης ή αντίστροφα)

Η προτεινόμενη πράξη δεν αποτελεί συμπλήρωση / επέκταση κάποιας άλλης. Βρίσκεται σε συνέργεια και με τις άλλες προτεινόμενες πράξεις του Ε.Σ. 3: «Αξιοποίηση υφιστάμενων αθλητικών εγκαταστάσεων, δημιουργία νέων και προώθηση του αθλητικού τουρισμού τεσσάρων εποχών»

Χρηματοδοτικό Σχέδιο (αναφέρετε τον προϋπολογισμό της πράξης, δημόσια δαπάνη, ΦΠΑ, τυχόν ίδια συμμετοχή, κλπ)

Δημόσια Δαπάνη	Ιδία Συμμετοχή	Φ.Π.Α.	Συνολικός Προϋπολογισμός
3.969.476,92€	0,00€	768.285,86€	3.969.476,92€

Θεσμικό πλαίσιο / εφαρμοζόμενη διαδικασία υλοποίησης

Εμπλεκόμενοι φορείς

Δικαιούχος πράξης	Δήμος Αλεξανδρούπολης
Κύριος Έργου	Δήμος Αλεξανδρούπολης
Φορέας Υλοποίησης	Δήμος Αλεξανδρούπολης
Φορέας Λειτουργίας & Συντήρησης	Δήμος Αλεξανδρούπολης

Ωριμότητα προτεινόμενης πράξης (αναφέρετε αναλυτικά το επίπεδο των μελετών της πράξης και των αδειοδοτήσεων. Ιδιαίτερη αναφορά και ανάλυση απαιτείται για την περίπτωση που η πράξη απαιτεί διαδικασίες απόκτησης γης / απαλλοτριώσεων)

Ως προς την ωριμότητα, υπάρχουν προμελέτες και αναλυτικές επιμετρήσεις προϋπολογισμού. Οι προμελέτες έχουν ελεγχθεί από την Γενική Γραμματεία Αθλητισμού και υπάρχει η σύμφωνη γνώμη ως προς τις τεχνικές προδιαγραφές. Εκτιμάται ότι θα υπάρξει ετοιμότητα για δημοπράτηση της πράξης, εντός διμήνου από την οριστική έγκριση της ΣΒΑΑ.

Εκτίμηση χρονοδιαγράμματος υλοποίησης (αναφέρετε το εκτιμώμενο χρονοδιάγραμμα υλοποίησης της πράξης με τα ενδιάμεσα στάδια – έγκρισης μελετών, αδειοδοτήσεων, προετοιμασίας τευχών δημοπράτησης, προκήρυξης διαγωνισμού υπογραφής σύμβασης και αναγκαίου χρόνου υλοποίησης).

Στάδιο	Αίτημα για Προέγκριση Δημοπράτησης στην ΕΥΔ	Προέγκριση δημοπράτησης από ΕΥΔ	Δημοσίευση διαγωνισμού	Διενέργεια διαγωνισμού	Προέγκριση σύμβασης από ΕΥΔ	υπογραφή σύμβασης	Ολοκλήρωση Έργου
Δράση 1: Κατασκευή κτιρίου ρυθμικής γυμναστικής	01/06/24	01/07/24	01/08/24	01/09/24	01/01/25	01/12/24	31/12/26

Πράξη 4.1: Στοιχευμένες δράσεις κατάρτισης

Πράξη 4.1: Στοιχευμένες δράσεις κατάρτισης	
<p>Συνοπτική Περιγραφή του φυσικού αντικείμενου της πράξης (αναφορά στα βασικά τεχνικά, λειτουργικά και λοιπά χαρακτηριστικά, ώστε να γίνεται κατανοητό τι αφορά η πράξη και τι θα χρηματοδοτηθεί, καθώς και οι βασικοί στόχοι αυτής).</p> <p>Η προτεινόμενη Πράξη αφορά την κατάρτιση 55 ωφελούμενων, (εργαζόμενοι του ιδιωτικού τομέα, μέλη του Ε.Σ. Αλεξανδρούπολης στην περιοχή παρέμβασης), που δραστηριοποιούνται σε όλους τους κλάδους της οικονομίας, στο πλαίσιο της προσπάθειας για την αναβάθμιση των γνώσεων, ικανοτήτων και δεξιοτήτων του ανθρώπινου δυναμικού (upskilling) και την επανειδίκευσή τους (reskilling) σε ψηφιακές δεξιότητες. Θα αφορά παροχή υπηρεσιών συνεχιζόμενης επαγγελματικής κατάρτισης οι οποίες θα οδηγούν σε πιστοποίηση των γνώσεων, ικανοτήτων και δεξιοτήτων που θα αποκτηθούν στο πλαίσιο της κατάρτισης. Ειδικότερα οι υπηρεσίες που προτείνονται στο πλαίσιο της παρούσας περιλαμβάνουν:</p> <ol style="list-style-type: none"> 1. Συμβουλευτική υποδοχής και ένταξης ωφελούμενων σε πρόγραμμα κατάρτισης (1 ατομική συνεδρία) 2. Πρόγραμμα συνεχιζόμενης επαγγελματικής θεωρητικής κατάρτισης ωφελούμενων διάρκειας 80 ωρών που οδηγούν σε απόκτηση ψηφιακών γνώσεων, ικανοτήτων και δεξιοτήτων, 3. Πιστοποίηση των γνώσεων, ικανοτήτων και δεξιοτήτων που θα αποκτηθούν στο πλαίσιο των προγραμμάτων κατάρτισης. <p>Οι προτεινόμενες θεματικές ενότητες της συνεχιζόμενης επαγγελματικής κατάρτισης, η οποία επικεντρώνεται στην στόχευση της ενίσχυσης των ψηφιακών δεξιοτήτων αφορούν σε:</p> <ul style="list-style-type: none"> • Βασικές ψηφιακές δεξιότητες & εφαρμογές γραφείου • Ηλεκτρονικό εμπόριο • Ψηφιακές δεξιότητες εξειδικευμένες σε διάφορους τομείς (τουρισμός, πολιτισμός κοκ) • Ψηφιακό marketing 	
<p>Δείκτες Εκροής (μονάδα μέτρησης και τιμή στόχος)</p>	<ul style="list-style-type: none"> ✓ Αριθμός προγραμμάτων κατάρτισης που υλοποιούνται (αριθμός):1 ✓ EECO05 -Απασχολούμενοι, συμπεριλαμβανομένων των αυτοαπασχολούμενων (αριθμός):55
<p>Δείκτες αποτελέσματος (μονάδα μέτρησης, τιμή στόχος και πηγή)</p>	<ul style="list-style-type: none"> ✓ EECR03 - Συμμετέχοντες που αποκτούν εξειδίκευση αμέσως μετά τη λήξη της συμμετοχής τους (αριθμός): 55 ✓ Αριθμός ωφελούμενων από προγράμματα κατάρτισης:55
<p>Αναγκαιότητα της πράξης σε σχέση με τη ΣΒΑΑ (με αναφορά στην ανάγκη, που θα αντιμετωπιστεί με την προτεινόμενη πράξη)</p> <p>Σκοπός της πράξης είναι η ανάγκη ενίσχυσης της εκπαίδευσης και της κατάρτισης. Η πρόδοος της τεχνολογίας επηρεάζει την αγορά εργασίας, και οι εργαζόμενοι πρέπει να είναι εξοπλισμένοι με ψηφιακές δεξιότητες για να ανταπεξέλθουν στις σύγχρονες απαιτήσεις. Η παροχή επιμόρφωσης και πιστοποίησης σε ψηφιακές δεξιότητες αποτελεί αναγκαιότητα για την αντιμετώπιση της τεχνολογικής ανισότητας.</p> <p>Η επένδυση στο ανθρώπινο δυναμικό κρίνεται επιβεβλημένη για την ομαλή λειτουργία και πορεία του επιχειρείν σε μακροπρόθεσμο επίπεδο, καθώς αποδεδειγμένα συντελεί αποφασιστικά στην εξέλιξη, ανάπτυξη αλλά και βιωσιμότητα του. Η προτεινόμενη πράξη συμβάλλει στην ικανοποίηση της διαπιστωμένης ανάγκης ΕΣ 4/2: Ενίσχυση της εκπαίδευσης και της κατάρτισης.</p>	
<p>Αιτιολόγηση της συμβολής (συνάφεια) της προτεινόμενης πράξης στην επίτευξη των ειδικών στόχων και των δεικτών εκροής και αποτελέσματος της ΣΒΑΑ</p> <p>Η προτεινόμενη πράξη αναμένεται να οδηγήσει σε βελτίωση της κατάρτισης του ανθρώπινου δυναμικού, την ενίσχυση της απασχόλησης και της ανταγωνιστικότητας της τοπικής οικονομίας. Με το τρόπο αυτό συμβάλλει στον στόχο «ΕΣ 4/2: Ενίσχυση της εκπαίδευσης και της κατάρτισης» της ΣΒΑΑ.</p> <p>Η πράξη θα συμβάλει στους παρακάτω δείκτες:</p> <ul style="list-style-type: none"> • EECO05 -Απασχολούμενοι, συμπεριλαμβανομένων των αυτοαπασχολούμενων • EECR03 - Συμμετέχοντες που αποκτούν εξειδίκευση αμέσως μετά τη λήξη της συμμετοχής τους 	
<p>Αναμενόμενα οφέλη και ωφελούμενος πληθυσμός</p> <p>Αναμενόμενα οφέλη:</p> <ul style="list-style-type: none"> -Ανάπτυξη ψηφιακών δεξιοτήτων των εργαζομένων του ιδιωτικού τομέα -Συμβολή στην ψηφιακή μετάβαση των επιχειρήσεων -Αύξηση της ανταγωνιστικότητας των επιχειρήσεων <p>Ωφελούμενος Πληθυσμός:</p>	

-εργαζόμενοι του ιδιωτικού τομέα σε όλους τους κλάδους της οικονομίας που δραστηριοποιούνται στην περιοχή παρέμβασης.

Λειτουργικότητα, βιωσιμότητα και εξασφάλιση συνέχειας, αξιοποίηση των αποτελεσμάτων της πράξης (αναφορά των απαιτούμενων ενεργειών με τις οποίες διασφαλίζεται η λειτουργικότητα της πράξης, αναφορά του τρόπου αξιοποίησης των αποτελεσμάτων της πράξης. Ειδική αναφορά πρέπει να γίνει για το κόστος και το φορέα λειτουργίας και συντήρησης της πράξης).

Για να διασφαλιστεί η λειτουργικότητα της παρέμβασης, απαιτούνται ορισμένες κρίσιμες ενέργειες:

- Η διαχείριση όλων των ενεργειών για την υλοποίηση της δράσης (π.χ. αιτήσεις συμμετοχής από παρόχους κατάρτισης, παρακολούθηση της υλοποίησής της από ΕΥΔΕ ΑΜΘ), καθώς και η ενημέρωση των παρόχων για την παρούσα πρόσκληση και τη δράση
- Η υποβολή αιτήσεων των ωφελούμενων καθώς και η ενημέρωσή τους για την παρούσα πρόσκληση και τη δράση
- Η διαχείριση των πόρων, συμπεριλαμβανομένου του προϋπολογισμού και των ανθρώπινων πόρων.
- Η τήρηση δεδομένων σχετικά με τη συμμετοχή και την πρόοδο των συμμετεχόντων με σκοπό την παρακολούθηση και αξιολόγησή τους
- Η παρακολούθηση α) της ορθής υλοποίησης του φυσικού αντικείμενου του προγράμματος κατάρτισης σε όλα τα στάδια της υλοποίησης και μέχρι την ολοκλήρωσή του και β) της πράξης έως την ολοκλήρωσή της

Καινοτομία της πράξης (αναφέρετε εάν η πράξη εμπεριέχει καινοτομικά στοιχεία και εάν ναι, αναφέρετε τα στοιχεία εκείνα που αναδεικνύουν τον καινοτομικό χαρακτήρα της πράξης).

Η πράξη δεν παρουσιάζει στοιχεία καινοτομίας

Συνάφεια και συμπληρωματικότητα με άλλες πράξεις (αναφέρετε εάν η πράξη αποτελεί συμπλήρωση / επέκταση ή βρίσκεται σε συνέργεια με άλλη πράξη. Μεταξύ άλλων θα πρέπει να αναφερθεί εάν η ολοκλήρωση της ανωτέρω πράξης αποτελεί προϋπόθεση για την ολοκλήρωση της προτεινόμενης πράξης ή αντίστροφα)

-

Χρηματοδοτικό Σχέδιο (αναφέρετε τον προϋπολογισμό της πράξης, δημόσια δαπάνη, ΦΠΑ, τυχόν ίδια συμμετοχή, κλπ)

Δημόσια Δαπάνη	Ιδία Συμμετοχή	Φ.Π.Α.	Συνολικός Προϋπολογισμός
67.700,00€	0,00€	0,00€	67.700,00€

Θεσμικό πλαίσιο / εφαρμοζόμενη διαδικασία υλοποίησης

Το έργο ως όλον θα ανατεθεί σε αδειοδοτημένο βάσει του ισχύοντος θεσμικού πλαισίου ΚΔΒΜ, μέσω ανοικτής διαγωνιστικής διαδικασίας τηρουμένων των προβλεπόμενων περί δημοσίων συμβάσεων του Ν. 4412/16

Εμπλεκόμενοι φορείς

Δικαιούχος πράξης	Εμπορικός Σύλλογος Αλεξανδρούπολης
Κύριος Έργου	Εμπορικός Σύλλογος Αλεξανδρούπολης
Φορέας Υλοποίησης	Εμπορικός Σύλλογος Αλεξανδρούπολης
Φορέας Λειτουργίας & Συντήρησης	Εμπορικός Σύλλογος Αλεξανδρούπολης

Ωριμότητα προτεινόμενης πράξης (αναφέρετε αναλυτικά το επίπεδο των μελετών της πράξης και των αδειοδοτήσεων. Ιδιαίτερη αναφορά και ανάλυση απαιτείται για την περίπτωση που η πράξη απαιτεί διαδικασίες απόκτησης γης / απαλλοτριώσεων)

Για την προτεινόμενη πράξη υπάρχει ένα αρχικό σχέδιο κατάρτισης. Ο εκτιμώμενος χρόνος υλοποίησης εκτιμάται σε 2 έτη από την ημ/νία υπογραφής της Σύμβασης η οποία αναμένεται τον 01/2025

Εκτίμηση χρονοδιαγράμματος υλοποίησης (αναφέρετε το εκτιμώμενο χρονοδιάγραμμα υλοποίησης της πράξης με τα ενδιάμεσα στάδια – έγκρισης μελετών, αδειοδότησεων, προετοιμασίας τευχών δημοπράτησης, προκήρυξης διαγωνισμού υπογραφής σύμβασης και αναγκαίου χρόνου υλοποίησης.

Στάδιο	Αίτημα για Προέγκριση Δημοπράτησης στην ΕΥΔ	Προέγκριση δημοπράτησης από ΕΥΔ	Δημοσίευση διαγωνισμού	Διενέργεια διαγωνισμού	Προέγκριση ή σύμβασης από ΕΥΔ	Υπογραφή σύμβασης	Ολοκλήρωση του έργου
Δράση 1: Στοχευμένες δράσεις κατάρτισης	01/07/24	01/08/24	01/09/24	01/10/24	01/12/24	01/01/25	01/01/27

Πράξη 4.2: Ενημέρωση- Ευαισθητοποίηση σε θέματα Αυτισμού & ΑΜΕΑ

Πράξη 4.2: Ενημέρωση - Ευαισθητοποίηση σε θέματα Αυτισμού & ΑΜΕΑ	
<p>Συνοπτική Περιγραφή του φυσικού αντικείμενου της πράξης (αναφορά στα βασικά τεχνικά, λειτουργικά και λοιπά χαρακτηριστικά, ώστε να γίνεται κατανοητό τι αφορά η πράξη και τι θα χρηματοδοτηθεί, καθώς και οι βασικοί στόχοι αυτής).</p> <p>Η πράξη με τίτλο “ΕΥΑΙΣΘΗΤΟΠΟΙΗΣΗ _ ΕΝΗΜΕΡΩΣΗ” των τοπικών Φορέων σε κοινωνικά θέματα που άπτονται του Αυτισμού και ατόμων ΑΜΕΑ, με πραγματοποίηση ενημερωτικών εκδηλώσεων.</p> <p>Σκοπός της εκδηλώσεων είναι η ενημέρωση και ευαισθητοποίηση των τοπικών Φορέων σε κοινωνικά θέματα που άπτονται του αυτισμού. Στους τοπικούς Φορείς περιλαμβάνονται:</p> <ul style="list-style-type: none"> • Πρωτοβάθμια και Δευτεροβάθμια εκπαίδευση του Δήμου Αλεξανδρούπολης. • Σύλλογος Εκπαιδευτικών Πρωτοβάθμιας και Δευτεροβάθμιας εκπαίδευσης. • Σωματείο Υπαλλήλων Κρατικών Νοσοκομείων Έβρου - Πανεπιστημιακό Γενικό Νοσοκομείο Αλεξανδρούπολης. • Ιατροί ΠΓΝΑ • Ιατρικός Σύλλογος Έβρου. • Περιφερειακό Ιατρείο Φερών Κέντρο Υγείας. • Περιφέρεια Ανατολικής Μακεδονίας & Θράκης, Διεύθυνση Δημόσιας Υγείας & Κοινωνικής Μέριμνας Περιφερειακής Ενότητας Έβρου. • Δήμος Αλεξανδρούπολης, Κέντρα Κοινότητας Δήμου Αλεξανδρούπολης. • Υπόλοιποι Φορείς που δραστηριοποιούνται στον Δήμο Αλεξανδρούπολης. πχ πολιτιστικοί και αθλητικοί σύλλογοι κ.τ.λ. <p>Οι εκδηλώσεις αυτές έχουν ως σκοπό την ενημέρωση όλων των άνω φορέων με στόχο την στήριξη των μαθητών, των οικογενειών των ατόμων με αυτισμό και των εκπαιδευτικών. Μέσω των εκδηλώσεων αυτών, ο Σύλλογος σκοπεύει με την ενημέρωση, να βοηθήσει μεγάλο αριθμό ατόμων με αυτισμό να βγει από το σπίτι και να βοηθηθούν οι οικογένειες με τον καλύτερο δυνατό τρόπο να αποδεχθούν το πρόβλημα.</p> <p>Οι εκδηλώσεις θα πραγματοποιηθούν σε διάστημα 24 μηνών από την έγκριση στα πλαίσια των οποίων θα τηρούνται παρουσιολόγια όπου θα καταγράφονται οι συμμετέχοντες σ’ αυτές.</p> <p>Για την οργάνωση των εκδηλώσεων θα προσληφθούν τρία άτομα με μερική (4ωρη) απασχόληση ήτοι ένας Κοινωνικός Λειτουργός, ένας ψυχολόγος και ένας φροντιστής που θα αποτελέσουν την ομάδα υλοποίησης των δράσεων.</p>	
Δείκτες Εκροής (μονάδα μέτρησης και τιμή στόχος)	Ενέργειες ευαισθητοποίησης / ενημέρωσης που υλοποιήθηκαν (αριθμός): 24
Δείκτες αποτελέσματος (μονάδα μέτρησης, τιμή στόχος και πηγή)	Συμμετέχοντες σε Ενέργειες ευαισθητοποίησης / ενημέρωσης (αριθμός): 500
<p>Αναγκαιότητα της πράξης σε σχέση με τη ΣΒΑΑ (με αναφορά στην ανάγκη, που θα αντιμετωπιστεί με την προτεινόμενη πράξη)</p> <p>Η αναγκαιότητα της πράξης προκύπτει από την γνώση και την εμπειρία του Συλλόγου στο πως αντιμετωπίζεται το θέμα του αυτισμού και των ΑΜΕΑ από την οικογένεια, το σχολείο αλλά και από την ευρύτερη κοινωνία. Έχει διαπιστωθεί πως οι οικογένειες που έχουν άτομα με αυτισμό και ΑΜΕΑ στους κόλπους τους ή δεν το παραδέχονται με αποτέλεσμα αυτά να γίνονται αποδέκτες ειρωνείας στο σχολείο ή κλείνουν τα άτομα αυτά στο σπίτι για να μη κυκλοφορούν καθώς δεν έχουν εκπαιδευτεί σχετικά.</p> <p>Μέσω των εκδηλώσεων που θα πραγματοποιηθούν, θα ενημερωθεί μεγάλο κομμάτι της εκπαιδευτικής κοινότητας, των φορέων υγείας και των κοινωνικών φορέων της πόλης στο πώς να αναγνωρίζουν και πως πρέπει να προσεγγίζουν τα αυτιστικά άτομα, αλλά και στο αναδειχθούν περιστατικά ΑΜΕΑ που κλείνονται στο σπίτι και δεν συμμετέχουν στις κοινωνικές διαδικασίες.</p> <p>Με τους ειδικούς που θα συμμετέχουν στις εκδηλώσεις θα παρουσιαστούν τρόποι για πλήρη, ολοκληρωμένη υποστήριξη των ατόμων με αυτισμό και των οικογενειών τους, βελτιώνοντας την ποιότητα ζωής τους και ενισχύοντας την κοινωνική τους ένταξη.</p> <p>Ειδικότερα η πράξη ικανοποιεί τις διαπιστωμένες ανάγκες:</p> <ul style="list-style-type: none"> ✓ ΕΣ 4/1: Ενεργός ένταξη και απασχολησιμότητα ✓ ΕΣ 4/3: πρόσβαση σε υπηρεσίες κοινωνικής προστασίας και περίθαλψης 	
<p>Αιτιολόγηση της συμβολής (συνάφεια) της προτεινόμενης πράξης στην επίτευξη των ειδικών στόχων και των δεικτών εκροής και αποτελέσματος της ΣΒΑΑ</p>	

Η προτεινόμενη πράξη συμβάλλει στον Ειδικό Στόχο 4: «Ενδυνάμωση του τοπικού κοινωνικού ιστού μέσω κοινωνικών δράσεων» και στους δείκτες εκροής και αποτελέσματος που περιεγράφηκαν παραπάνω. Η πράξη θα συμβάλει στους παρακάτω δείκτες:

- Προγράμματα υποστήριξης (αριθμός)
- Ωφελούμενοι από προγράμματα υποστήριξης (αριθμός οικογενειών)

Αναμενόμενα οφέλη και ωφελούμενος πληθυσμός

Αναμενόμενα Οφέλη:

- ✓ Η διευκόλυνση ενσωμάτωσης στην κοινωνία, μέσω της ενίσχυσης της κοινωνικής τους συμμετοχής
- ✓ Η ενημέρωση και η υποστήριξη μπορούν να βελτιώσουν την αποδοχή από τις οικογένειες και το σχολικό περιβάλλον του προβλήματος.
- ✓ Η ψυχολογική υποστήριξη μπορεί να ενισχύσει τα άτομα με αυτισμό για συμμετοχή στην εκπαίδευση και στην ανάπτυξη των δεξιοτήτων με στόχο την ενσωμάτωση στην κοινωνία.

Ωφελούμενος πληθυσμός:

- ✓ πολίτες ΑμεΑ του Δήμου Αλεξανδρούπολης, μόνιμοι κάτοικοι που αντιμετωπίζουν προβλήματα λόγω της αναπηρίας τους.

Λειτουργικότητα, βιωσιμότητα και εξασφάλιση συνέχειας, αξιοποίηση των αποτελεσμάτων της πράξης (αναφορά των απαιτούμενων ενεργειών με τις οποίες διασφαλίζεται η λειτουργικότητα της πράξης, αναφορά του τρόπου αξιοποίησης των αποτελεσμάτων της πράξης. Ειδική αναφορά πρέπει να γίνει για το κόστος και το φορέα λειτουργίας και συντήρησης της πράξης).

Η πράξη θα υλοποιηθεί αυτοτελώς από τον Σύλλογο Γονέων & Φίλων Αυτιστικών Ατόμων Ν. Έβρου «Ο Άγιος Βασίλειος».

Ο Σύλλογος έχει προηγούμενη εμπειρία στο αντικείμενο, διαθέτει διοικητικό προσωπικό και θα προχωρήσει στην πρόσληψη τριών (3) ατόμων για να υλοποιήσει τις εκδηλώσεις ενημέρωσης -ευαισθητοποίησης. Στόχος των εκδηλώσεων και παράλληλα αποτέλεσμα της πράξης είναι η ενημέρωση των οικογενειών, των δασκάλων και των φορέων της υγείας για την αποδοχή του αυτισμού και των ατόμων ΑΜΕΑ στην ενσωμάτωση των ατόμων αυτών στην κοινωνία.

Καινοτομία της πράξης (αναφέρετε εάν η πράξη εμπεριέχει καινοτομικά στοιχεία και εάν ναι, αναφέρετε τα στοιχεία εκείνα που αναδεικνύουν τον καινοτομικό χαρακτήρα της πράξης).

Η πράξη δεν παρουσιάζει στοιχεία καινοτομίας.

Συνάφεια και συμπληρωματικότητα με άλλες πράξεις (αναφέρετε εάν η πράξη αποτελεί συμπλήρωση / επέκταση ή βρίσκεται σε συνέργεια με άλλη πράξης. Μεταξύ άλλων θα πρέπει να αναφερθεί εάν η ολοκλήρωση της ανωτέρω πράξης αποτελεί προϋπόθεση για την ολοκλήρωση της προτεινόμενης πράξης ή αντίστροφα)

Υπάρχει συνάφεια και συμπληρωματικότητα με τις προτεινόμενες Πράξεις 4.3: «Δίκτυο Υπηρεσιών Κοινωνικής Ένταξης»

Χρηματοδοτικό Σχέδιο (αναφέρετε τον προϋπολογισμό της πράξης, δημόσια δαπάνη, ΦΠΑ, τυχόν ίδια συμμετοχή, κλπ)

Δημόσια Δαπάνη	Ιδία Συμμετοχή	Φ.Π.Α.	Συνολικός Προϋπολογισμός
85.300,00€	0,00	5.129,03€	85.300,00€

Θεσμικό πλαίσιο / εφαρμοζόμενη διαδικασία υλοποίησης

Η πράξη θα εκτελεστεί σύμφωνα με τις διατάξεις του ν.4412/2016 όπως ισχύει.

Εμπλεκόμενοι φορείς

Δικαιούχος πράξης	Σύλλογος Γονέων & Φίλων Αυτιστικών Ατόμων Ν. Έβρου «Ο Άγιος Βασίλειος»
Κύριος Έργου	Σύλλογος Γονέων & Φίλων Αυτιστικών Ατόμων Ν. Έβρου «Ο Άγιος Βασίλειος»
Φορέας Υλοποίησης	Σύλλογος Γονέων & Φίλων Αυτιστικών Ατόμων Ν. Έβρου «Ο Άγιος Βασίλειος»
Φορέας Λειτουργίας & Συντήρησης	Σύλλογος Γονέων & Φίλων Αυτιστικών Ατόμων Ν. Έβρου «Ο Άγιος Βασίλειος»

Ωριμότητα προτεινόμενης πράξης (αναφέρετε αναλυτικά το επίπεδο των μελετών της πράξης και των αδειοδοτήσεων. Ιδιαίτερη αναφορά και ανάλυση απαιτείται για την περίπτωση που η πράξη απαιτεί διαδικασίες απόκτησης γης / απαλλοτριώσεων)

Για την προτεινόμενη πράξη υπάρχει ένα αρχικό πλάνο συμβουλευτικής και υποστήριξης. Οι ενημερωτικές εκδηλώσεις θα διεξαχθούν καθόλη τη διάρκεια υλοποίησης της Στρατηγικής

Εκτίμηση χρονοδιαγράμματος υλοποίησης (αναφέρετε το εκτιμώμενο χρονοδιάγραμμα υλοποίησης της πράξης με τα ενδιάμεσα στάδια – έγκρισης μελετών, αδειοδοτήσεων, προετοιμασίας τευχών δημοπράτησης, προκήρυξης διαγωνισμού υπογραφής σύμβασης και αναγκαίου χρόνου υλοποίησης.

Στάδιο	Αίτημα για Προέγκριση Δημοπράτησης στην ΕΥΔ	Προέγκριση Δημοπράτησης από ΕΥΔ	Δημοσίευση Διαγωνισμού	Διενέργεια Διαγωνισμού	Προέγκριση Σύμβασης από ΕΥΔ	Υπογραφή Σύμβασης	Ολοκλήρωση Έργου
Δράση 1: Ενέργειες ενημέρωσης και ευαίσθητοποίησης	01/07/24	01/08/24	01/09/24	01/10/24	01/12/24	01/09/24	31/08/26

Πράξη 4.3: Δίκτυο Υπηρεσιών Κοινωνικής Ένταξης

Πράξη 4.3: Δίκτυο Υπηρεσιών Κοινωνικής Ένταξης	
<p>Συνοπτική Περιγραφή του φυσικού αντικείμενου της πράξης (αναφορά στα βασικά τεχνικά, λειτουργικά και λοιπά χαρακτηριστικά, ώστε να γίνεται κατανοητό τι αφορά η πράξη και τι θα χρηματοδοτηθεί, καθώς και οι βασικοί στόχοι αυτής).</p> <p>Η προτεινόμενη πράξη περιλαμβάνει την δημιουργία ενός δικτύου υπηρεσιών κοινωνικής ένταξης στην πόλη της Αλεξανδρούπολης το οποίο θα συμπληρώσει και θα πλαισιώσει τις ήδη υπάρχουσες κοινωνικές δομές στην Αντιδημαρχία Κοινωνικής Αλληλεγγύης, Αθλητισμού και Πολιτικής Προστασίας υπό την Διεύθυνση της Κοινωνικής Προστασίας και Αλληλεγγύης.</p> <p>Σκοπός της είναι η παροχή κοινωνικών υπηρεσιών υποστήριξης και ενδυνάμωσης ατόμων ΑμεΑ της Διεύθυνσης Κοινωνικής Προστασίας και Αλληλεγγύης του Τμήματος ΑμεΑ.</p> <p>Το φυσικό αντικείμενο αφορά υποστήριξη στην εργασιακή ένταξη, ενθάρρυνση της συμμετοχής στον πολιτισμό και στον αθλητισμό, καθώς και της διευκόλυνσης της μετακίνησης ατόμων με αναπηρία. Μέσω αυτών των υπηρεσιών, ο Δήμος Αλεξανδρούπολης στοχεύει στην κοινωνική ενσωμάτωση και στη βελτίωση της ποιότητας ζωής ειδικών ομάδων πληθυσμού του.</p> <p>Ειδικότερα περιλαμβάνονται οι παρακάτω υπηρεσίες:</p> <ul style="list-style-type: none"> -Συνεδρίες συμβουλευτικής και υποστήριξη, φροντίδα σε μοναχικά άτομα και οικογένειες που δεν έχουν υποστηρικτικό περιβάλλον κατ' οίκον και μεταφορά, συνοδεία σε γιατρούς, σε διάφορες υπηρεσίες -Εκπαίδευση στη μαγειρική, στην καθαριότητα του σπιτιού, γενικής και ατομικής υγιεινής -Ενδυνάμωση συμμετοχής στην εργασία και εκπαίδευση σε νέες δεξιότητες: Υποστήριξη για την συμμετοχή των ατόμων ΑμεΑ σε δράσεις κατάρτισης και εκπαίδευσης. -Εκπαίδευση κυκλοφορίας στον ιστό της πόλης και χρήση της Δημοτικής αστικής συγκοινωνίας με στόχο την αυτόνομη μετακίνηση και εξυπηρέτηση των ατόμων στις εκάστοτε υπηρεσίες (Δήμος, Ληξιαρχείο, ΚΕΠ, ΤΟΜΥ, ΕΦΚΑ, ΚΕΚ, Περιφέρεια, Τράπεζες) αλλά και στα καταστήματα. -διασφάλιση της ελεύθερης και απρόσκοπτης πρόσβασης στον πολιτισμό. -Ενδυνάμωση συμμετοχής σε δράσεις αθλητισμού <p>Για την υποστήριξη της δράσης θα γίνει προμήθεια ενός 9θεςιου επιβατικού οχήματος για μεταφορά ατόμων ΑμεΑ και προμήθεια εξοπλισμού πληροφορικής ειδικά διαμορφωμένου για χρήση από ΑμεΑ.</p>	
Δείκτες Εκροής (μονάδα μέτρησης και τιμή στόχος)	Προγράμματα κατάρτισης/ συμβουλευτικής που υλοποιούνται (αριθμός): 4 Κοινωνικές δομές νέες ή συνεχιζόμενες (αριθμός): 1
Δείκτες αποτελέσματος (μονάδα μέτρησης, τιμή στόχος και πηγή)	Ωφελούμενοι από τις κοινωνικές υπηρεσίες (αριθμός/έτος):50
<p>Αναγκαιότητα της πράξης σε σχέση με τη ΣΒΑΑ (με αναφορά στην ανάγκη, που θα αντιμετωπιστεί με την προτεινόμενη πράξη)</p> <p>Η τοπική κοινωνία έχει ανάγκη από την παροχή στήριξης και βοήθειας σε ευάλωτες κοινωνικές ομάδες, όπως άτομα με αναπηρία, άνεργους, οικογένειες σε δύσκολη οικονομική κατάσταση και άλλους. Η υποστήριξη προς άτομα με αναπηρία είναι ουσιαστικής σημασίας για την κάλυψη των βασικών αναγκών και τη διασφάλιση της αξιοπρέπειας αυτών των ομάδων. Η πράξη αντιμετωπίζει τις σύγχρονες κοινωνικές προκλήσεις και συμβάλλει στη διατήρηση της κοινωνικής συνοχής και αλληλεγγύης, καθιστώντας την απαραίτητη για την επίλυση κοινωνικών προβλημάτων και την προαγωγή της δικαιοσύνης και ισότητας.</p> <p>Ειδικότερα η πράξη ικανοποιεί τις διαπιστωμένες ανάγκες της ΣΒΑΑ:</p> <ul style="list-style-type: none"> ΕΣ 4/1: Ενεργός ένταξη και απασχολησιμότητα 	

Για την προτεινόμενη πράξη υπάρχει ένα αρχικό πλάνο συμβουλευτικής και υποστήριξης. Ο εκτιμώμενος χρόνος υλοποίησης εκτιμάται σε 1 έτος από την ημ/νία υπογραφής της Σύμβασης η οποία αναμένεται τον 01/2026							
Εκτίμηση χρονοδιαγράμματος υλοποίησης (αναφέρετε το εκτιμώμενο χρονοδιάγραμμα υλοποίησης της πράξης με τα ενδιάμεσα στάδια – έγκρισης μελετών, αδειοδοτήσεων, προετοιμασίας τευχών δημοπράτησης, προκήρυξης διαγωνισμού υπογραφής σύμβασης και αναγκαίου χρόνου υλοποίησης.							
Στάδιο	Αίτημα για Προέγκριση Δημοπράτησης στην ΕΥΔ	Προέγκριση δημοπράτησης από ΕΥΔ	Δημοσίευση διαγωνισμού	Διενέργεια διαγωνισμού	Προέγκριση σύμβασης από ΕΥΔ	Υπογραφή σύμβασης	Ολοκλήρωση έργου
Δράση 1: Υπηρεσίες ενδυνάμωσης προς εργασιακή ένταξη	■	■	■	01/10/24	■	01/09/25	01/12/27
Δράση 2: Προμήθεια ειδικού εξοπλισμού & οχήματος	01/07/24	01/08/24	01/09/24	01/10/24	01/02/25	01/09/25	01/12/27

Πράξη 4.4: Άθληση και κίνηση στην πόλη μας

Πράξη 4.4 : Άθληση και κίνηση στην πόλη μας
<p>Συνοπτική Περιγραφή του φυσικού αντικείμενου της πράξης (αναφορά στα βασικά τεχνικά, λειτουργικά και λοιπά χαρακτηριστικά, ώστε να γίνεται κατανοητό τι αφορά η πράξη και τι θα χρηματοδοτηθεί, καθώς και οι βασικοί στόχοι αυτής).</p> <p>Σκοπός της πράξης είναι η δημιουργία κινήτρων στους δημότες του Δήμου Αλεξανδρούπολης να αυξήσουν τη σωματική δραστηριότητα στην καθημερινότητά τους μέσα από ομαδικές αθλητικές δραστηριότητες που προάγουν την υγεία και την κοινωνική ένταξη και θα διοργανώνονται από το Δήμο Αλεξανδρούπολης σε διαφορετικές γειτονιές του αστικού ιστού. Η πράξη είναι στοχευμένη σε άτομα τρίτης ηλικίας, άτομα που διαβιώνουν σε συνθήκες ακραίας φτώχειας, άνεργοι/ες, ΑμεΑ, άτομα που διαβιώνουν σε υποβαθμισμένες γειτονιές, μονογονεϊκές οικογένειες, τρίτεκνες, πολύτεκνες. Ειδικότερα θα περιλαμβάνονται οι παρακάτω υπηρεσίες:</p> <p>α) εργαστήρια αθλητικών δραστηριοτήτων με μεικτές ομάδες γενικού πληθυσμού και ατόμων από τις ομάδες στόχου. Μέσω των εργαστηρίων θα δοθούν νέα κίνητρα στους δημότες/δημότητες, ώστε να εντάξουν ή να αυξήσουν τη σωματική δραστηριότητα στην καθημερινότητά τους, μέσα από τις παρακάτω δράσεις:</p> <ol style="list-style-type: none"> 1) Δημοτικά Αθλητικά Εργαστήρια: Θα διοργανωθούν Δημοτικά Αθλητικά εργαστήρια για ειδικές ομάδες πληθυσμού με στόχο να υπάρχει μια εξατομικευση των αθλητικών δραστηριοτήτων για τους συμμετέχοντες ανάλογα με τον ειδικό στόχο που θα τεθεί από κοινού για την άθληση. Ο αριθμός των επωφελούμενων θα κυμαίνεται από 500 άτομα (σε περίπτωση περισσότερων εξατομικευμένων αθλητικών εργαστηρίων) έως 2000 άτομα (σε περίπτωση δημιουργίας περισσότερων ομαδικών δραστηριοτήτων) σε εβδομαδιαία βάση. Οι θεματικές ενότητες των εργαστηρίων θα είναι οι κάτωθι: <ol style="list-style-type: none"> 1.1 Εργαστήριο θεραπευτικής γυμναστικής, για άτομα με κινητικά προβλήματα συνέπεια ατυχημάτων ή ασθενειών 1.2 Εργαστήριο θεραπευτικής γυμναστικής για άτομα ΑΜΕΑ 1.3 Εργαστήριο γυμναστικής για εγκύους ή λεχώιδες 2) Εργαστήρια άθλησης (yoga, pilates, ται τσι, calanetics, aerobics με όργανα ή χωρίς, Zumba, παραδοσιακού χορούς, μοντέρνους χορούς κτλ.) για άτομα που διαβιώνουν σε υποβαθμισμένες γειτονιές, άνεργα άτομα και άτομα με χαμηλό οικογενειακό εισόδημα 3) Εργαστήριο άθλησης ενηλίκων ομαδικών σπορ 4) Δημοτικό Περιπατητικό Εργαστήριο για την Τρίτη Ηλικία καθώς και για γυναίκες που διαβιώνουν σε υποβαθμισμένες γειτονιές. Θα δημιουργηθούν διαδρομές, ασφαλείς και πράσινες, διαφορετικές κάθε φορά, εντός και γύρω από τα πάρκα των Δήμου, σε εβδομαδιαία βάση 5) Μαθήματα κολύμβησης και ασκήσεις κολύμβησης κατά τους θερινούς μήνες στο χώρο της Δημοτικής Πλαζ <p>Α) Διοργάνωση παιδικών αθλητικών φεστιβάλ, στο χώρο της κατασκίνησης. Τα φεστιβάλ θα είναι ημερήσια και θα περιλαμβάνουν αθλοπαιδιές, διαγωνισμοί καθώς και εκδηλώσεις με τη συμμετοχή επαγγελματιών αθλητών με σκοπό τη προώθηση του αθλητικού ιδεώδους. Εκτιμάται ότι περίπου 200 παιδιά κάτ' έτος θα συμμετέχουν στα αθλητικά φεστιβάλ.</p> <p>Β) Δράσεις ενημέρωσης για τη βελτίωσης διατροφικών συνηθειών που θα συνδυάζονται εκ περιτροπής με ομάδες σωματικής άσκησης.</p>

Δείκτες Εκροής (μονάδα μέτρησης και τιμή στόχος)	Προγράμματα άθλησης (αριθμός): 3		
Δείκτες αποτελέσματος (μονάδα μέτρησης, τιμή στόχος και πηγή)	Επωφελούμενοι προγραμμάτων άθλησης (Αριθμός ωφελοούμενων): 1000		
Αναγκαιότητα της πράξης σε σχέση με τη ΣΒΑΑ (με αναφορά στην ανάγκη, που θα αντιμετωπιστεί με την προτεινόμενη πράξη)			
<p>Η αναγκαιότητα για παροχή υποστηρικτικών υπηρεσιών προς τα άτομα ειδικών ομάδων πληθυσμού είναι αδιαμφισβήτητη, καθώς τα άτομα αυτά, συναντούν εμπόδια στο περιβάλλον τους που δεν τους επιτρέπουν να συμμετέχουν πλήρως και αποτελεσματικά στην κοινωνία. Είναι αναγκαίο να παρέχονται υπηρεσίες που θα τους επιτρέπουν να αποκτήσουν αυτονομία και να επικοινωνούν αποτελεσματικά σε καθημερινή βάση με τα υπόλοιπα μέλη της τοπικής κοινωνίας. Μέσω των προτεινόμενων δράσεων επιδιώκεται η ενεργός συμμετοχή των ατόμων της ομάδας στόχου σε καθημερινές δραστηριότητες άθλησης, σωματικής ευεξίας και γενικότερης κοινωνικοποίησης.</p> <p>Ειδικότερα η πράξη ικανοποιεί τις διαπιστωμένες ανάγκες της ΣΒΑΑ:</p> <ul style="list-style-type: none">✓ ΕΣ 4/1: Ενεργός ένταξη και απασχολησιμότητα✓ ΕΣ 4/3: πρόσβαση σε υπηρεσίες κοινωνικής προστασίας και περίθαλψης			
Αιτιολόγηση της συμβολής (συνάφεια) της προτεινόμενης πράξης στην επίτευξη των ειδικών στόχων και των δεικτών εκροής και αποτελέσματος της ΣΒΑΑ			
<p>Η προτεινόμενη πράξη συμβάλλει στον Ειδικό Στόχο 4: «Ενδυνάμωση του τοπικού κοινωνικού ιστού μέσω κοινωνικών δράσεων» και στους δείκτες εκροής και αποτελέσματος που περιγράφηκαν παραπάνω. Η πράξη θα συμβάλει στους παρακάτω δείκτες:</p> <ul style="list-style-type: none">• Προγράμματα υποστήριξης (αριθμός)• Ωφελούμενοι από προγράμματα υποστήριξης (αριθμός)			
Αναμενόμενα οφέλη και ωφελούμενος πληθυσμός			
<p>Τα προγράμματα αποσκοπούν στη βελτίωση της φυσικής και ψυχικής ευεξίας διαφόρων ομάδων πληθυσμού. Από την προσφορά εργαστηρίων γιόγκα, πιλάτες και άλλων μορφών άθλησης σε υποβαθμισμένες γειτονιές έως τη διοργάνωση αθλητικών φεστιβάλ για παιδιά, κάθε πρωτοβουλία στοχεύει σε διαφορετικό κοινό και προσφέρει μοναδικά οφέλη. Οι συμμετέχοντες απολαμβάνουν σωματική άσκηση, κοινωνική διάδραση και ενίσχυση της αυτοεκτίμησης, ενώ ταυτόχρονα ενισχύεται η κοινωνική συνοχή και η αίσθηση κοινότητας. Μέσω αυτών των δράσεων, δημιουργείται ένα περιβάλλον ενθάρρυνσης και υποστήριξης, που οδηγεί σε μια πιο υγιή και ενεργή ζωή για όλους τους συμμετέχοντες.</p>			
Λειτουργικότητα, βιωσιμότητα και εξασφάλιση συνέχειας, αξιοποίηση των αποτελεσμάτων της πράξης (αναφορά των απαιτούμενων ενεργειών με τις οποίες διασφαλίζεται η λειτουργικότητα της πράξης, αναφορά του τρόπου αξιοποίησης των αποτελεσμάτων της πράξης. Ειδική αναφορά πρέπει να γίνει για το κόστος και το φορέα λειτουργίας και συντήρησης της πράξης).			
<p>Η πράξη θα υλοποιηθεί από τον Δήμο Αλεξανδρούπολης, σε συνεργασία με τις κοινωνικές του Υπηρεσίες και Δομές. Ο Δήμος έχει σημαντική εμπειρία στο αντικείμενο, διαθέτει διοικητικό προσωπικό και θα προχωρήσει στην πρόσληψη 5 ατόμων ειδικότητας ΠΕ Φυσικής Αγωγής και 1 ατόμου ειδικότητας διατροφολόγου για να υλοποιήσει τις προτεινόμενες δράσεις.</p> <p>Μετά το τέλος του προγράμματος, ο Δήμος θα μεριμνήσει για την εξασφάλιση της συνέχειας των δράσεων ενώ τα αποτελέσματά της θα αξιοποιηθούν ώστε να δημιουργηθεί ένας ολοκληρωμένος σχεδιασμός για την προώθηση της φυσικής δραστηριότητας και της υγιούς ζωής στην τοπική κοινότητα, ενισχύοντας τη σωματική και ψυχική ευεξία των πολιτών και προάγοντας την κοινωνική ενσωμάτωση και τη συνοχή.</p>			
Καινοτομία της πράξης (αναφέρετε εάν η πράξη εμπεριέχει καινοτομικά στοιχεία και εάν ναι, αναφέρετε τα στοιχεία εκείνα που αναδεικνύουν τον καινοτομικό χαρακτήρα της πράξης).			
Η πράξη δεν παρουσιάζει στοιχεία καινοτομίας.			
Συνάφεια και συμπληρωματικότητα με άλλες πράξεις (αναφέρετε εάν η πράξη αποτελεί συμπλήρωση / επέκταση ή βρίσκεται σε συνέργεια με άλλη πράξη. Μεταξύ άλλων θα πρέπει να αναφερθεί εάν η ολοκλήρωση της ανωτέρω πράξης αποτελεί προϋπόθεση για την ολοκλήρωση της προτεινόμενης πράξης ή αντίστροφα)			
Υπάρχει συνάφεια και συμπληρωματικότητα με τις προτεινόμενες Πράξεις 4.2: «Ενημέρωση αυτισμός – ευαισθητοποίηση - ΑμεΑ»			
Χρηματοδοτικό Σχέδιο (αναφέρετε τον προϋπολογισμό της πράξης, δημόσια δαπάνη, ΦΠΑ, τυχόν ίδια συμμετοχή, κλπ)			
Δημόσια Δαπάνη	Ίδια Συμμετοχή	Φ.Π.Α.	Συνολικός Προϋπολογισμός
297.000,00 €	0,00 €	57.483.87 €	297.000,00 €
Θεσμικό πλαίσιο / εφαρμοζόμενη διαδικασία υλοποίησης			

Η πράξη θα εκτελεστεί σύμφωνα με τις διατάξεις του ν.4412/2016 και του Δημοτικού και Κοινοτικού Κώδικα ν.3463/2006

Εμπλεκόμενοι φορείς							
Δικαιούχος πράξης	Δήμος Αλεξανδρούπολης						
Κύριος Έργου	Δήμος Αλεξανδρούπολης						
Φορέας Υλοποίησης	Δήμος Αλεξανδρούπολης						
Φορέας Λειτουργίας & Συντήρησης	Δήμος Αλεξανδρούπολης						

Ωριμότητα προτεινόμενης πράξης (αναφέρετε αναλυτικά το επίπεδο των μελετών της πράξης και των αδειοδοτήσεων. Ιδιαίτερη αναφορά και ανάλυση απαιτείται για την περίπτωση που η πράξη απαιτεί διαδικασίες απόκτησης γης / απαλλοτριώσεων)

Για την προτεινόμενη πράξη υπάρχει ένα αρχικό πλάνο συμβουλευτικής και υποστήριξης. Ο εκτιμώμενος χρόνος υλοποίησης εκτιμάται σε 1 έτος από την ημ/νία υπογραφής της Σύμβασης η οποία αναμένεται τον 01/2026

Εκτίμηση χρονοδιαγράμματος υλοποίησης (αναφέρετε το εκτιμώμενο χρονοδιάγραμμα υλοποίησης της πράξης με τα ενδιάμεσα στάδια – έγκρισης μελετών, αδειοδοτήσεων, προετοιμασίας τευχών δημοπράτησης, προκήρυξης διαγωνισμού υπογραφής σύμβασης και αναγκαίου χρόνου υλοποίησης.

Στάδιο	Αίτημα για Προέγκριση Δημοπράτησης στην ΕΥΔ	Προέγκριση δημοπράτησης από ΕΥΔ	Δημοσίευση διαγωνισμού	Διενέργεια διαγωνισμού	Προέγκριση ή σύμβασης από ΕΥΔ	υπογραφή σύμβασης	Ολοκλήρωση έργου
Άθληση & Κίνηση στην πολη της Αλεξ/πολης	01/07/24	01/08/24	01/09/24	01/10/24	01/12/24	01/01/25	31/12/27

Πράξη 5.1: Δομή Στήριξης Επιχειρηματικότητας

Πράξη 5.1: Δομή Στήριξης Επιχειρηματικότητας
<p>Συνοπτική Περιγραφή του φυσικού αντικείμενου της πράξης (αναφορά στα βασικά τεχνικά, λειτουργικά και λοιπά χαρακτηριστικά, ώστε να γίνεται κατανοητό τι αφορά η πράξη και τι θα χρηματοδοτηθεί, καθώς και οι βασικοί στόχοι αυτής).</p> <p>Το έργο αφορά στην λειτουργία Δομής Στήριξης Επιχειρηματικότητας στην Αλεξανδρούπολη, όπως αυτή προβλέπεται στις εγκεκριμένες Στρατηγικές Βιώσιμης Αστικής Ανάπτυξης του ΕΠ ΠΑΜΘ 2021 – 2027. Στόχος της δομής είναι η τόνωση της τοπικής επιχειρηματικότητας, η οποία λειτουργεί ως μοχλός ανάπτυξης για όλη την Περιφέρεια. Η ομάδα "στόχος" της δομής είναι άτομα, κατά προτεραιότητα σε κατάσταση ανεργίας, που επιθυμούν να εκκινήσουν την δική τους επιχείρηση, άνδρες γυναίκες, 24-55, και έχουν εργασθεί σε ένα επιχειρηματικό πλάνο.</p> <p>Σκοπός της δομής είναι η μετάβαση των ωφελουμένων προς την αυτοπασχόληση μέσω της δημιουργίας καινοτόμων επιχειρήσεων, με προτεραιότητα στις ευπαθείς ομάδες των ανέργων. Στις δομές θα μπορούν να φιλοξενηθούν, μετά από διαδικασία αξιολόγησης, νέες και υπό σύσταση επιχειρήσεις που βρίσκονται σε αρχικό στάδιο ανάπτυξης και έχουν ανάγκη καθοδήγησης και δικτύωσης ώστε να δοκιμάσουν να εξελίσουν τις ιδέες τους σε προϊόντα ή υπηρεσίες και να αναπτύξουν τις δεξιότητες των ιδρυτικών τους μελών.</p> <p>Στις δομές θα μπορούν να φιλοξενηθούν, μετά από διαδικασία αξιολόγησης, νέες και υπό σύσταση επιχειρήσεις που βρίσκονται σε αρχικό στάδιο ανάπτυξης και έχουν ανάγκη καθοδήγησης και δικτύωσης ώστε να δοκιμάσουν να εξελίσουν τις ιδέες τους σε προϊόντα ή υπηρεσίες και να αναπτύξουν τις δεξιότητες των ιδρυτικών τους μελών</p> <p>Το Light Hub αποτελεί έναν δυναμικό κόμβο επιχειρηματικότητας στην βόρεια Ελλάδα, όπως έχει αναφερθεί σε αφιερώματα απο αναγνωρισμένα και εγκριτα δημοσιογραφικά μέσα (ΕΡΤ, ΜΑΚΕΔΟΝΙΑ, ΑΠΕ-ΜΠΕ, Voria.gr κ.α.). Είναι μια ολοκληρωμένη δομή στήριξης επιχειρηματικότητας η οποία λειτουργεί πρόγραμμα θερμοκοιτίδας επιχειρηματικότητας παρέχοντας στήριξη δύο σταδίων, ενώ παράλληλα προσφέρει προγράμματα στήριξης μικρών και πολύ μικρών επιχειρήσεων.</p> <p>Οι επιχειρηματικές ιδέες με προοπτική κλιμάκωσης και διεθνοποίησης ακολουθούν ένα δομημένο πρόγραμμα με 11 εισαγωγικές εβδομάδες και εφόσον έχουν επιτύχει την σχετική ωρίμανση περνάν στο δεύτερο στάδιο. Η αξιολόγηση τους γίνεται αποκλειστικά από ανεξάρτητους διακεκριμένους διεθνώς επαγγελματίες της επιστημονικής επιτροπής</p>

Δείκτες Εκροής (μονάδα μέτρησης και τιμή στόχος)	RCO05 - Νέες επιχειρήσεις που υποστηρίζονται (Υποστηριζόμενες νεοφυείς επιχειρήσεις): Εργαστήρια που πραγματοποιούνται: (αριθμός): 2 Αριθμός ωφελούμενων (Αριθμός ατόμων): 20
Δείκτες αποτελέσματος (μονάδα μέτρησης, τιμή στόχος και πηγή)	RCR01 - Θέσεις εργασίας που δημιουργήθηκαν σε Υποστηριζόμενες οντότητες (Αριθμός): 3
Αναγκαιότητα της πράξης σε σχέση με τη ΣΒΑΑ (με αναφορά στην ανάγκη, που θα αντιμετωπιστεί με την προτεινόμενη πράξη)	
Είναι γεγονός ότι το οικονομικό περιβάλλον της χώρας απομακρύνει τους νέους από το επιχειρείν, οδηγώντας τους προς την οικονομική ασφάλεια της μισθωτής εργασίας. Οι νέοι επιστήμονες σε ένα κρίσιμο ποσοστό επιλέγουν να αναζητήσουν την τύχη τους στο εξωτερικό γεγονός που συνετέλεσε στο λεγόμενο υπο τον αγγλικό όρο brain drain. Η περιοχή της Α.Μ.Θ. αντιμετωπίζει μεγαλύτερη απειλή από αυτό το φαινόμενο, καθώς όσοι επιστήμονες δεν καταφεύγουν στο εξωτερικό, αναζητούν εργασία σε μεγάλα αστικά κέντρα του εσωτερικού στερώντας τις πολύτιμες δεξιότητες τους από την περιοχή. Αυτό είναι απόρροια της έλλειψης σε δομές και υποδομές τοπικά, οι οποίες προσφέρουν στους νέους επιστήμονες απασχόληση ανάλογη με τα προσόντα τους, η γενικότερα απασχόληση και βιοπορισμό. Εν κατακλείδι επιμέρους στόχος της δομής είναι η διατήρηση του ανθρώπινου κεφαλαίου στην περιοχή μας, ως πηγή δημιουργίας προστιθέμενης αξίας και οικονομικής μεγέθυνσης. Για την αντιστροφή της υφιστάμενης κατάστασης στην τοπική αλλά και στην περιφερειακή οικονομία κρίνεται ως απαραίτητη η στροφή στην οικονομία της γνώσης και στην ενσωμάτωση και παραγωγή καινοτομίας. Επιπλέον η προτεινόμενη πράξη ικανοποιεί τις προσδιορισμένες ανάγκες:	
<ul style="list-style-type: none"> ΕΣ 5/1: Ενίσχυση δράσεων έρευνας, καινοτομίας και ΤΠΕ ΕΣ5/2: Σύνδεση των προγραμμάτων επαγγελματικής κατάρτισης με τις ανάγκες της αγοράς εργασίας 	
Αιτιολόγηση της συμβολής (συνάφεια) της προτεινόμενης πράξης στην επίτευξη των ειδικών στόχων και των δεικτών εκροής και αποτελέσματος της ΣΒΑΑ	
Η προτεινόμενη πράξη συμβάλλει στον Ειδικό Στόχο 5: «Ενίσχυση της επιχειρηματικότητας, της δικτύωσης, της συνεργασίας και της καινοτομίας»	
Η πράξη θα συμβάλει στους παρακάτω δείκτες:	
<ul style="list-style-type: none"> RCO05 - Νέες επιχειρήσεις που υποστηρίζονται (Υποστηριζόμενες νεοφυείς επιχειρήσεις) RCR01 - Θέσεις εργασίας που δημιουργήθηκαν σε Υποστηριζόμενες οντότητες 	
Αναμενόμενα οφέλη και ωφελούμενος πληθυσμός	
Και στις δύο περιπτώσεις, οι πρωτοβουλίες αυτές στοχεύουν στην προώθηση της καινοτομίας και της επιχειρηματικότητας, καθώς και στην δημιουργία κοινωτικών χώρων όπου άνθρωποι με κοινά ενδιαφέροντα μπορούν να συνεργάζονται και να ανταλλάσσουν ιδέες.	
Αναμενόμενα Οφέλη:	
<ul style="list-style-type: none"> ✓ Ενίσχυση της καινοτομίας και της δημιουργικότητας στον τομέα των νέων υλικών και αντικειμένων. ✓ Υποστήριξη της τοπικής επιχειρηματικότητας ✓ Δημιουργία ενός κοινωνικού χώρου για την ανάμειξη ανθρώπων που ενδιαφέρονται να δημιουργήσουν πρωτότυπα έργα υπό καθοδήγηση. ✓ Προώθηση της καινοτομίας στον χώρο των ΜΜΕ. ✓ Υποστήριξη μικρομεσαίων επιχειρήσεων ΜΜΕ στην περιοχή. ✓ Παροχή υπηρεσιών προσαρμογής στις νέες τεχνολογίες και προγραμμάτων ενσωμάτωσης καινοτομίας. 	
Ωφελούμενος πληθυσμός:	
<ul style="list-style-type: none"> ✓ Επιχειρήσεις ΜΜΕ που εστιάζουν στη δημιουργία νέων υλικών και αντικειμένων. ✓ Δημιουργοί, καλλιτέχνες και κατασκευαστές που επιθυμούν να αναπτύξουν πρωτότυπα έργα. ✓ Ενδιαφερόμενοι που αναζητούν κατευθυντήριες συμβουλές και καθοδήγηση στον τομέα της πρωτοτυποποίησης. ✓ Επαγγελματίες των ΜΜΕ που επιθυμούν να ενσωματώσουν νέες τεχνολογίες και καινοτόμα προγράμματα. ✓ Οποιοσδήποτε ενδιαφέρεται να επενδύσει στον τομέα των ΜΜΕ και χρειάζεται υποστήριξη για να αναπτύξει καινοτόμες λύσεις και προϊόντα. 	
Λειτουργικότητα, βιωσιμότητα και εξασφάλιση συνέχειας, αξιοποίηση των αποτελεσμάτων της πράξης (αναφορά των απαιτούμενων ενεργειών με τις οποίες διασφαλίζεται η λειτουργικότητα της πράξης, αναφορά του τρόπου αξιοποίησης των αποτελεσμάτων της πράξης. Ειδική αναφορά πρέπει να γίνει για το κόστος και το φορέα λειτουργίας και συντήρησης της πράξης).	
Η λειτουργικότητα του Light Hub αποτυπώνεται στην ολοκληρωμένη υποστήριξη που παρέχει σε επιχειρηματικές ιδέες και επιχειρήσεις στη βόρεια Ελλάδα. Αυτή η λειτουργικότητα εκφράζεται μέσα από τα παρακάτω στοιχεία:	
<ol style="list-style-type: none"> 1. Προγράμματα Θερμοκοιτίδας: Το πρόγραμμα αυτό παρέχει στήριξη σε επιχειρηματικές ιδέες σε δύο στάδια, δημιουργώντας ένα πλαίσιο για την ανάπτυξή τους. Αυτή η διαδικασία ενισχύει τη λειτουργικότητα του προγράμματος και δίνει τη δυνατότητα στις επιχειρήσεις να αναπτύξουν καινοτόμα προϊόντα και υπηρεσίες. 	

2. **Ανεξάρτητη Αξιολόγηση:** Η αξιολόγηση των επιχειρηματικών ιδεών από ανεξάρτητους διεθνώς επαγγελματίες διασφαλίζει την αντικειμενικότητα και την υψηλή ποιότητα των προτάσεων που επιλέγονται για υποστήριξη.

Η βιωσιμότητα του Light Hub είναι ένας σημαντικός παράγοντας για τη διατήρηση της λειτουργίας του στο μέλλον. Αυτό επιτυγχάνεται μέσω:

1. Υποστήριξης μικρών επιχειρήσεων: Παρέχει προγράμματα στήριξης για μικρές και πολύ μικρές επιχειρήσεις, βοηθώντας τις να αναπτυχθούν και να διατηρήσουν την ανταγωνιστικότητά τους.
2. Αναγνώριση από δημοσιογραφικά μέσα: Η αναγνώριση από δημοσιογραφικά μέσα δημιουργεί δημόσια επικοινωνία και αυξάνει την επισημότητα του Light Hub, βοηθώντας στην έλκυση νέων επιχειρηματικών ιδεών και επενδύσεων.

Η εξασφάλιση της συνέχειας του Light Hub επιτυγχάνεται με τη δημιουργία δύο νέων δομών που αποτελούν πρωτοτυπία σε εθνικό επίπεδο, όπως το "Εργαστήριο Πρωτοτυποποίησης" και το "Media Innovation Incubator." Αυτές οι νέες δομές προσφέρουν πρόσθετες ευκαιρίες για την ανάπτυξη της επιχειρηματικότητας και την επιτυχή πραγματοποίηση των στόχων του Light Hub.

Τα αποτελέσματα του Light Hub αξιοποιούνται με διάφορους τρόπους όπως είναι:

1. Η Υποστήριξη Επιχειρήσεων: Οι επιχειρήσεις που λαμβάνουν υποστήριξη από το Light Hub αξιοποιούν τα προγράμματα και τις υπηρεσίες για την ανάπτυξη καινοτόμων προϊόντων και υπηρεσιών.
2. Επενδύσεις: Το Light Hub ελκύει επενδύσεις και νέα επιχειρηματικά έργα, διευρύνοντας το επιχειρηματικό οικοσύστημα στην περιοχή.
3. Καινοτομία: Οι καινοτόμες ιδέες και τεχνολογίες που προκύπτουν από το Light Hub επηρεάζουν την τοπική και εθνική οικονομία, συμβάλλοντας στην ανάπτυξη και την ανταγωνιστικότητα.

Καινοτομία της πράξης (αναφέρετε εάν η πράξη εμπεριέχει καινοτομικά στοιχεία και εάν ναι, αναφέρετε τα στοιχεία εκείνα που αναδεικνύουν τον καινοτομικό χαρακτήρα της πράξης).

Η καινοτομία της δομής είναι η προσέγγιση ανάπτυξης από την Βάση. Έχοντας αναγνωρίσει την ανάγκη ανάπτυξης κοινότητας και την ανάγκη για την καταπολέμηση πάγιων στερεοτύπων απόψεων και στάσεων απέναντι στο επιχειρείν, δημιουργείται μια δομή που θα αλληλοεπιδρά με την κοινότητα και το επιχειρηματικό οικοσύστημα. Η παρούσα πρόταση αφορά μια δομή που αφενός προσφέρει υποστήριξη και υπηρεσίες προς τις επιχειρήσεις ενώ παράλληλα προσφέρει υπηρεσίες προς την κοινότητα με σκοπό την ανάπτυξη μιας νέας κουλτούρας, που σέβεται και υποστηρίζει την επιχειρηματικότητα και τους επιχειρηματίες. Συνοψίζοντας η δομή δεν θα περιοριστεί στην παραδοσιακή μορφή δομών (π.χ. θερμοκοιτίδων) αλλά έχει ήδη επενδύσει α) να χτίσει μια επιχειρηματική κοινότητα και β) να διαμορφώσει την υπάρχουσα στάση έναντι του επιχειρηματία και της επιχειρηματικότητας για την τοπική κοινωνία.

Συνάφεια και συμπληρωματικότητα με άλλες πράξεις (αναφέρετε εάν η πράξη αποτελεί συμπλήρωση / επέκταση ή βρίσκεται σε συνέργεια με άλλη πράξη. Μεταξύ άλλων θα πρέπει να αναφερθεί εάν η ολοκλήρωση της ανωτέρω πράξης αποτελεί προϋπόθεση για την ολοκλήρωση της προτεινόμενης πράξης ή αντίστροφα)

Η προτεινόμενη πράξη βρίσκεται σε συνάφεια και συμπληρωματικότητα με την Πράξη 4.1.: «Στοχευμένες δράσεις κατάρτισης»

Χρηματοδοτικό Σχέδιο (αναφέρετε τον προϋπολογισμό της πράξης, δημόσια δαπάνη, ΦΠΑ, τυχόν ίδια συμμετοχή, κλπ)

Δημόσια Δαπάνη	Ιδία Συμμετοχή	Φ.Π.Α.	Συνολικός Προϋπολογισμός
500.000,00€	0,00€	96.774,194 €	500.000,00€

Θεσμικό πλαίσιο / εφαρμοζόμενη διαδικασία υλοποίησης

Τα στελέχη και εξειδικευμένοι συνεργάτες που θα απαιτηθούν για τη λειτουργία της δομής, θα επιλεγούν μέσα από ανοιχτή δημόσια πρόσκληση

Εμπλεκόμενοι φορείς

Δικαιούχος πράξης	Επιμελητήριο Έβρου
Κύριος Έργου	Επιμελητήριο Έβρου
Φορέας Υλοποίησης	Επιμελητήριο Έβρου
Φορέας Λειτουργίας & Συντήρησης	Επιμελητήριο Έβρου

Ωριμότητα προτεινόμενης πράξης (αναφέρετε αναλυτικά το επίπεδο των μελετών της πράξης και των αδειοδοτήσεων. Ιδιαίτερη αναφορά και ανάλυση απαιτείται για την περίπτωση που η πράξη απαιτεί διαδικασίες απόκτησης γης / απαλλοτριώσεων)

Υπάρχει έτοιμο το πλάνο οργάνωσής και λειτουργίας της δομής και δεν αναμένονται προβλήματα και καθυστερήσεις. Η ημ/νία έναρξης προσδιορίζεται για την 01/01/2025 με χρονική διάρκεια υλοποίησης τα 3 έτη							
Εκτίμηση χρονοδιαγράμματος υλοποίησης (αναφέρετε το εκτιμώμενο χρονοδιάγραμμα υλοποίησης της πράξης με τα ενδιάμεσα στάδια – έγκρισης μελετών, αδειοδοτήσεων, προετοιμασίας τευχών δημοπράτησης, προκήρυξης διαγωνισμού υπογραφής σύμβασης και αναγκαίου χρόνου υλοποίησης.							
Στάδιο	Αίτημα για Προέγκριση Δημοπράτησης στην ΕΥΔ	Προέγκριση δημοπράτησης από ΕΥΔ	Δημοσίευση διαγωνισμού	Διενέργεια διαγωνισμού	Προέγκριση σύμβασης από ΕΥΔ	υπογραφή σύμβασης	Ολοκλήρωση του έργου
Δράση 1: Δομή στήριξης της επιχειρηματικότητας	-	-	01/09/2024	01/10/2024	-	01/01/2025	01/01/2027

Οριζόντια Δράση: Τεχνικός Σύμβουλος υλοποίησης της στρατηγικής

Η Τεχνική υποστήριξη περιλαμβάνει τις συμβουλευτικές υπηρεσίες συντονισμού και διαχείρισης των ενεργειών που απαιτούνται για την παρακολούθηση της ορθής υλοποίησης του φυσικού και οικονομικού αντικείμενου των πράξεων καθώς και την παρακολούθηση των λοιπών υποέργων και το συντονισμό των αναδόχων για τα επιμέρους υποέργα, με στόχο την ομαλή και έγκαιρη ροή όλων των εργασιών και διαδικασιών ώστε να εξασφαλισθεί η επιτυχής υλοποίηση των πράξεων και των τιθέμενων στόχων

Ο σύμβουλος αναφορικά με το τμήμα διαχείρισης των πράξεων θα έχει έναν ενεργό και επιτελικό ρόλο ανάμεσα στο Δήμο Αλεξανδρούπολης που υλοποιεί τις συγκεκριμένες Πράξεις, καθώς και τους αναδόχους των επιμέρους υποέργων και την οικεία διαχειριστική αρχή. Θα συντάσσει επιπλέον τα δελτία δήλωσης δαπανών, τα δελτία επίτευξης δεικτών, θα παρακολουθεί την πορεία των εκταμιεύσεων, και θα πραγματοποιεί έλεγχο ποιοτικό και ποσοτικό επί των παραδοτέων του συνόλου του έργου. Ο σύμβουλος θα λειτουργεί υποστηρικτικά και συμπληρωματικά με τον δικαιούχο και θα φέρει την ευθύνη για την αποτελεσματική και εντός χρονοδιαγράμματος υλοποίησης των επιμέρους ενεργειών. Τα παραδοτέα του θα περιλαμβάνουν τριμηνιαίες εκθέσεις παρακολούθησης και προόδου φυσικού και οικονομικού αντικείμενου του έργου

Οριζόντια Δράση: Προβολή & Δημοσιότητα της προτεινόμενης στρατηγικής

Η Πράξη αυτή περιλαμβάνει την υποστήριξη στις ενέργειες δημοσιότητας, στα προαναφερθέντα έργα, που θα υποβληθούν προς χρηματοδότηση μέσα από την Στρατηγική Βιώσιμης Αστικής Ανάπτυξης.

Συγκεκριμένα οι παρεχόμενες υπηρεσίες θα αφορούν στο συντονισμό των σχετικών δράσεων δημοσιότητας, όπως δελτία τύπου, ενημερωτικά newsletters, κ.λπ., για διάδοση των αποτελεσμάτων στο ευρύ κοινό.

Ο σύμβουλος αναφορικά με τη δημοσιότητα των πράξεων θα διασφαλίσει ότι ο Δήμος Αλεξανδρούπολης θα τηρήσει όλες τις υποχρεώσεις δημοσιότητας που απορρέουν από το κανονιστικό πλαίσιο της προγραμματικής περιόδου 2021-2027 για την επικοινωνία των συγχρηματοδοτούμενων Προγραμμάτων και των παρεμβάσεων.

Οι ανωτέρω Δράσεις για να είναι αποτελεσματικές θα πρέπει να υιοθετηθούν από την κοινωνία και τους πολίτες οι οποίοι είναι απαραίτητο να ενημερωθούν και να ευαισθητοποιηθούν γι' αυτές. Αυτό θα γίνει εφικτό μέσω ενός Ολοκληρωμένου Πολυκαναλικού προγράμματος Δημοσιότητας, Επικοινωνίας-Ενημέρωσης (Hollistic Omnichannel Publicity Plan) που θα απευθυνθεί στους Πολίτες με σκοπό να ενημερώσει για τις ανωτέρω Κύριες Δράσεις που αναλαμβάνει ο Δήμος Αλεξανδρούπολης στα πλαίσια υλοποίησης της ΣΒΑΑ.

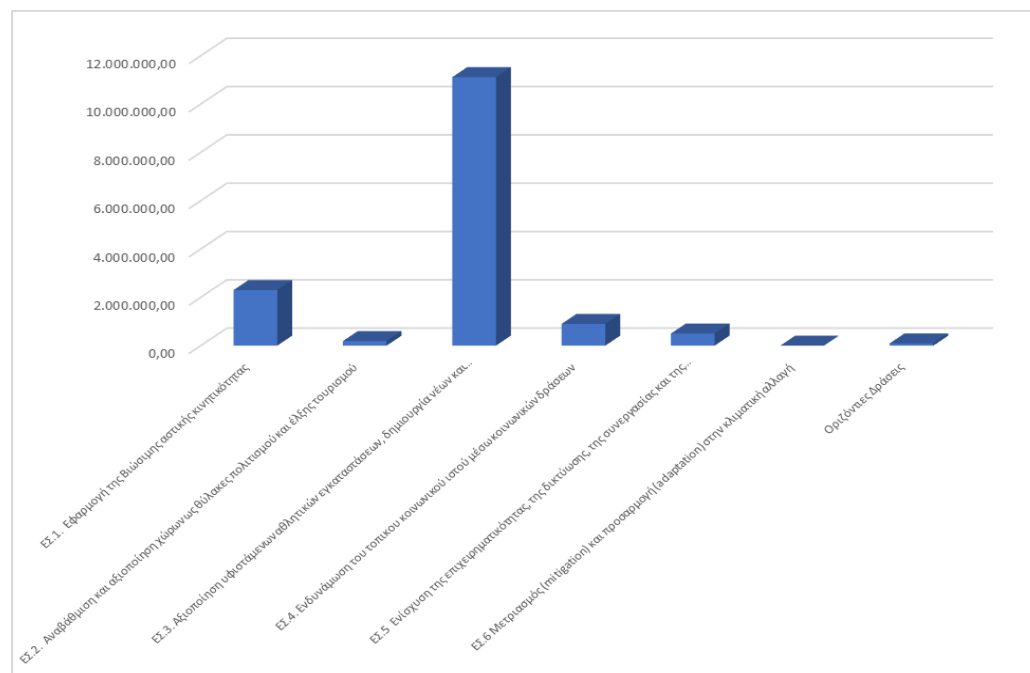
Οριζόντια Δράση: Συμμετοχή στις Δράσεις δικτύωσης των Στρατηγικών ΒΑΑ Περιφέρειας ΑΜΘ

Η πράξη περιλαμβάνει τη συμμετοχή του φορέα διακυβέρνησης στις δράσεις δικτύωσης με τις άλλες υλοποιούμενες στρατηγικές της Περιφέρειας ΑΜΘ

6.Συνολικό σχέδιο χρηματοδότησης ΣΒΑΑ

Ο συνολικός προτεινόμενος προϋπολογισμός της ΣΒΑΑ ανέρχεται σε 15.100.000,00€ από τα οποία τα 14.200.000,00€ αφορούν Δράσεις του ΕΤΠΑ και 900.000,00€ Δράσεις ΕΚΤ.

Η κατανομή ανά Ειδικό Στόχο αποτυπώνεται στο παρακάτω γράφημα:



Γράφημα 1: Κατανομή ανά ειδικό στόχο

- ✓ Ο ΕΣ1 έχει συνολικό προτεινόμενο προϋπολογισμό 2.301.286,33€ (15% του συνολικού προϋπολογισμού) και συμβάλλει εξ' ολοκλήρου στις δράσεις για την κλιματική αλλαγή
- ✓ Ο ΕΣ2 έχει συνολικό προτεινόμενο προϋπολογισμό 190.000,00€ (1% του συνολικού προϋπολογισμού) χωρίς συμβολή στις δράσεις για την κλιματική αλλαγή
- ✓ Ο ΕΣ3 με συνολικό προτεινόμενο προϋπολογισμό 11.115.793,34€ (74% του συνολικού προϋπολογισμού) αποτελεί τον άξονα με τη σημαντικότερη βαρύτητα, δεδομένου ότι ενσωματώνει όλες τις δράσεις αναβάθμισης – αξιοποίησης των αθλητικών εγκαταστάσεων και συμβάλλει με κατά 30% κατά προσέγγιση στην κλιματική αλλαγή, μέσω των ενεργειακών αναβαθμίσεων των κτιριακών υποδομών
- ✓ Ο ΕΣ4 έχει συνολικό προτεινόμενο προϋπολογισμό 900.000,00€ (6% του συνολικού προϋπολογισμού) και αφορά αποκλειστικά δράσεις κοινωνικού χαρακτήρα
- ✓ Ο ΕΣ5 έχει συνολικό προτεινόμενο προϋπολογισμό 500.000,00€ (3% του συνολικού προϋπολογισμού) και αφορά αποκλειστικά δράσεις επιχειρηματικότητας
- ✓ Ο ΕΣ6 δεν συμμετέχει με προτεινόμενες πράξεις στη ΣΒΑΑ δεδομένου ότι αυτές κατά την προτεραιοποίησή τους κατατάχθηκαν χαμηλότερα από τις προτεινόμενες δράσεις προς χρηματοδότηση από την ΣΒΑΑ. Παρόλα αυτά καταγράφονται ως δυνητικά προτεινόμενες για χρηματοδότηση εντός ΣΒΑΑ σε περίπτωση αδυναμίας υλοποίησης κάποιων άλλων.

Αναλυτικότερα η προτεινόμενη κατανομή του προϋπολογισμού ανά Πράξη, Πηγή χρηματοδότησης και Ειδικό Στόχο του ΠΕ-ΑΜΘ αποτυπώνεται στον παρακάτω Πίνακα:

Πίνακας 17: Προτεινόμενη κατανομή του προϋπολογισμού ανά πράξη, πηγή χρηματοδότησης και ειδικό στόχο του ΠΕ-ΑΜΘ

ΕΙΔΙΚΟΣ ΣΤΟΧΟΣ	ΠΕΡΙΓΡΑΦΗ	Π/Υ Δ.Δ.	Π/Υ Δ.Δ. ΠΟΥ ΣΥΜΒΑΛΕΙ ΣΕ ΚΛΙΜΑΤΙΚΟ ΣΤΟΧΟ	ΠΗΓΗ ΧΡΗΜΑΤΟΔΟΤΗΣΗΣ	ΕΙΔΙΚΟΣ ΣΤΟΧΟΣ ΠΕΠ
ΕΣ.1. Εφαρμογή της Βιώσιμης αστικής κινητικότητας	1.1. Ενοποίηση ποδηλατοδρόμων	2.301.286,33	2.301.286,33	ΕΤΠΑ	RSO5.1
ΕΣ.2. Αναβάθμιση και αξιοποίηση χώρων ως θύλακες πολιτισμού και έλξης τουρισμού	2.1 προμήθεια & εγκατάσταση αστικού εξοπλισμού	190.000,00	0,00	ΕΤΠΑ	RSO5.1
ΕΣ.3. Αξιοποίηση υφιστάμενων αθλητικών εγκαταστάσεων, δημιουργία νέων και προώθηση του αθλητικού τουρισμού τεσσάρων εποχών	3.1 Επέκταση αθλητικών υποδομών κλειστού κολυμβητήριου	3.337.589,82		ΕΤΠΑ	RSO5.1
	3.2 Αξιοποίηση χώρων δυτικού τομέα για αθλητικές εγκαταστάσεις	3.408.726,60		ΕΤΠΑ	RSO5.1
	3.3 Ανάπτυξη αθλητικού τουρισμού στην Αλεξανδρούπολη	350.000,00		ΕΤΠΑ	RSO5.1
	3.4 Κατασκευή σπιτιού γυμναστικής	3.969.476,92		ΕΤΠΑ	RSO5.1
ΕΣ.4. Ενδυνάμωση του τοπικού κοινωνικού ιστού μέσω κοινωνικών δράσεων	4.1 Στοχευμένες δράσεις κατάρτισης	67.700,00	0,00	ΕΚΤ	ESO4.4
	4.2 ευαισθητοποίηση - ενημέρωση σε θέματα αυτισμού & ΑμεΑ	85.300,00	0,00	ΕΚΤ	RSO5.1
	4.3 Δίκτυο υπηρεσιών κοινωνικής ένταξης	450.000,00	0,00	ΕΚΤ	RSO5.1
	4.4 Άθληση και κίνηση στην πόλη μας	297.000,00	0,00	ΕΚΤ	RSO5.1

ΕΣ.5 Ενίσχυση της επιχειρηματικότητας, της δικτύωσης, της συνεργασίας και της καινοτομίας	5.1 Δομή στήριξης επιχειρηματικότητας	500.000,00	0,00	ΕΚΤ	ESO4.1
ΕΣ.6 Μετριασμός (mitigation) και προσαρμογή (adaptation) στην κλιματική αλλαγή	-	-	-	-	-
	Τεχνική Βοήθεια	50.000,00	0,00		
Οριζόντιες Δράσεις	Δημοσιότητα	42.920,33	0,00		
	Συμμετοχή στις δράσεις δικτύωσης των Στρατηγικών ΒΑΑ Περιφέρειας ΑΜΘ	50.000,00	0,00		

7. Σύστημα και ομάδα διακυβέρνησης

Εταιρικό Σχήμα ΒΑΑ

Το προτεινόμενο εταιρικό σχήμα της Στρατηγικής Βιώσιμης Αστικής Ανάπτυξης του Δήμου Αλεξανδρούπολης, αποτελεί προϊόν ευρείας διαβούλευσης με τοπικούς φορείς που εκδήλωσαν ενδιαφέρον για την συμμετοχή τους αλλά και μπορούν και έχουν την ικανότητα να συμμετέχουν ενεργά κατά την διάρκεια υλοποίησης.

Με βάση τα παραπάνω το εταιρικό σχήμα θα αποτελείται από τους εξής φορείς:

1. Δήμος Αλεξανδρούπολης
2. Επιμελητήριο Έβρου
3. Εμπορικός Σύλλογος Αλεξανδρούπολης
4. Δημοκρίτειο Πανεπιστήμιο Θράκης
5. Αναπτυξιακός Οργανισμός «ΣΥΝΕΡΓΑΣΙΑ ΑΝΑΠΤΥΞΙΑΚΗ Α.Ε»
6. Σύλλογος γονέων και φίλων αυτιστικών ατόμων Ν. Έβρου «Ο ΑΓΙΟΣ ΒΑΣΙΛΕΙΟΣ»

Οι παραπάνω φορείς εκφράζουν την αντιπροσωπευτικότητα και συμμετοχικότητα της τοπικής κοινωνίας καθώς δραστηριοποιούνται σε σημαντικούς τομείς όπως δημόσια διοίκηση, οικονομία, κοινωνία, αθλητισμός, πολιτισμός.

Συμμετοχικότητα φορέων στην υλοποίηση των προτεινόμενων πράξεων

Από τους παραπάνω φορείς εκείνοι που αναλαμβάνουν την υλοποίηση διαφόρων πράξεων της Στρατηγικής ΒΒΑ, αναφέρονται στον παρακάτω Πίνακα:

Πίνακας 18: Φορείς που αναλαμβάνουν την υλοποίηση των πράξεων

Πράξη	Φορέας Υλοποίησης	Φορέας Λειτουργίας - Συντήρησης
1.1 Ενοποίηση δικτύου ποδηλατοδρόμων	Δήμος Αλεξανδρούπολης	Δήμος Αλεξανδρούπολης
2.1 Προμήθεια & εγκατάσταση αστικού εξοπλισμού	Αναπτυξιακός Οργανισμός «ΣΥΝΕΡΓΑΣΙΑ ΑΝΑΠΤΥΞΙΑΚΗ Α.Ε»	Δήμος Αλεξανδρούπολης
3.1 Επέκταση αθλητικών υποδομών κλειστού κολυμβητηρίου	Δήμος Αλεξανδρούπολης	Δήμος Αλεξανδρούπολης
3.2 Αξιοποίηση Χώρων Δυτικού Τομέα για Αθλητικές Εγκαταστάσεις	Δήμος Αλεξανδρούπολης	Δήμος Αλεξανδρούπολης
3.3 Ανάπτυξη αθλητικού τουρισμού στην Αλεξανδρούπολη	Δημοκρίτειο Πανεπιστήμιο Θράκης	Δημοκρίτειο Πανεπιστήμιο Θράκης
3.4 Κατασκευή σπιτιού γυμναστικής	Δήμος Αλεξανδρούπολης	Δήμος Αλεξανδρούπολης
4.1 Στοχευμένες δράσεις κατάρτισης	Ε.Σ. Αλεξανδρούπολης	Ε.Σ. Αλεξανδρούπολης
4.2 Ευαισθητοποίηση – ενημέρωση σε θέματα αυτισμού & ΑμεΑ	Σύλλογος Γονέων & φίλων Αυτιστικών ατόμων	Σύλλογος Γονέων & φίλων Αυτιστικών ατόμων
4.3 Δίκτυο υπηρεσιών κοινωνικής ένταξης	Δήμος Αλεξανδρούπολης	Δήμος Αλεξανδρούπολης
4.4 Άθληση και κίνηση στην πόλη μας	Δήμος Αλεξανδρούπολης	Δήμος Αλεξανδρούπολης
5.1 Δομή στήριξης επιχειρηματικότητας	Επιμελητήριο Έβρου	Επιμελητήριο Έβρου
Τεχνικός Σύμβουλος υλοποίησης	Δήμος Αλεξανδρούπολης	Δήμος Αλεξανδρούπολης
Προβολή & Δημοσιότητα	Δήμος Αλεξανδρούπολης	Δήμος Αλεξανδρούπολης
Συμμετοχή στις δράσεις δικτύωσης των Στρατηγικών ΒΑΑ Περιφέρειας ΑΜΘ	Δήμος Αλεξανδρούπολης	Δήμος Αλεξανδρούπολης

Εμπειρία του εταιρικού σχήματος

Όλοι οι παραπάνω φορείς που συμμετέχουν στο εταιρικό σχήμα, αποτελούσαν το εταιρικό σχήμα της ΣΒΑΑ της προηγούμενης προγραμματικής περιόδου 2014-2020, επομένως έχουν τη σχετική εμπειρία. Επιπλέον αρκετές από τις προτεινόμενες πράξεις αποτελούν συνέχεια των πράξεων της προηγούμενης ΣΒΑΑ. Στη συνέχεια παρουσιάζεται η εμπειρία ανά φορέα:

ΔΗΜΟΣ ΑΛΕΞΑΝΔΡΟΥΠΟΛΗΣ

Ως Συντονιστής Εταίρος διαθέτει σημαντικότερη εμπειρία και τεχνογνωσία στο σχεδιασμό και υλοποίηση δημοσίων έργων. Ειδικότερα έχει υλοποιήσει έργα υποδομής στα πλαίσια χρηματοδότησης από το ΠΕΠ, από τομεακά επιχειρησιακά προγράμματα καθώς και διακρατικά (South East Europe, από το Ταμείο ISF EFUS, URBACT 2000-2006) και διασυνοριακά προγράμματα Ελλάδα - Βουλγαρία. Στις δράσεις κοινωνικού χαρακτήρα συμμετείχε και υλοποίησε την προγραμματική περίοδο 2007-2013 σε σχήματα ΤΟΠΕΚΟ» και ΤΟΠΣΑ.

Ειδικότερα στα πλαίσια της προηγούμενης ΣΒΑΑ υλοποίησε τις παρακάτω δράσεις:

- ✓ Διαμόρφωση χώρου παραλίας στην Αλεξανδρούπολη
- ✓ Ανάπλαση δυτικής χερσαίας ζώνης Λιμένα Αλεξανδρούπολης
- ✓ Επέκταση υφιστάμενου ποδηλατοδρόμου / Τμήμα Β (Παραλιακή Οδός)
- ✓ Διαμόρφωση υπαίθριου χώρου στάθμευσης
- ✓ Ανάδειξη – αξιοποίηση των ιστορικών αποθηκών του ΟΣΕ στο Λιμάνι

ΔΗΜΟΚΡΙΤΕΙΟ ΠΑΝΕΠΙΣΤΗΜΙΟ ΘΡΑΚΗΣ

Το Δ.Π.Θ. έχει μεγάλη εμπειρία στο σχεδιασμό, υλοποίηση και διαχείριση έργων. Στα πλαίσια των έργων που έχει υλοποιήσει αυτά που συνεισφέρουν στην Σ.Β.Α.Α. του Δήμου είναι: - Αθλητικός τουρισμός - ΠΕΓΑ - νέες τεχνολογίες και πρόσβαση στον πολιτισμό, την τοπική ιστορία για άτομα με αναπηρίες. - Διερεύνηση δυνατοτήτων και προϋποθέσεων για την ανάπλαση του οικισμού Θερμών Σαμοθράκης - Διερεύνηση δυνατοτήτων χρήσης 3d laser scanner στην τεκμηρίωση οικοδομικών ιστορικών συνόλων και συμβολή στην ανάδειξη και αξιοποίησή τους στο Δήμο Αλεξανδρούπολης - Στρατηγικός σχεδιασμός ανάπτυξης και κοινωνικής διαβούλευσης του Δ. Κομοτηνής 2007-2010 - Ανάπλαση οικισμού Δαδιάς Δ. Σουφλίου: αναγνώριση, καταγραφή και προτάσεις - Ερευνητική πρόταση περιβαλλοντικής και αισθητικής αναβάθμισης του χώρου των Δελφών με στόχο τη βιώσιμη ανάπτυξη και την αειφορεία - Διερεύνηση-καταγραφή υφιστάμενης κατάστασης, έλεγχοι και εργασίες που απαιτούνται για τη λειτουργία του διατηρητέου κτιρίου του Τελωνείου Ναυπλίου ως μουσείο τελωνείων - Οι ανοιχτοί χώροι στην πόλη - Ανάπτυξη λογισμικού για τον περιβαλλοντικό σχεδιασμό αστικών χώρων - Διαδραστικές εγκαταστάσεις σε αστικό περιβάλλον - Αστικοί υπαίθριοι χώροι και βιοκλιματικός σχεδιασμός - Αειφορική τουριστική ανάπτυξη - Αυτοδιοίκηση και τοπική ανάπτυξη

Ειδικότερα στα πλαίσια της προηγούμενης ΣΒΑΑ υλοποίησε τις παρακάτω δράσεις:

- ✓ Αστική και Αρχιτεκτονική αποκτάσταση

ΕΠΙΜΕΛΗΤΗΡΙΟ ΕΒΡΟΥ

Τα συγχρηματοδοτούμενα έργα που έχει υλοποιήσει το Επιμελητήριο Έβρου είναι τα παρακάτω: - Συμμετοχή στο εταιρικό σχήμα "Ολοκληρωμένα Σχέδια Αστικής Ανάπτυξης 2007-2013". - ΣΥΜΜΕΤΟΧΗ ΩΣ ΕΤΑΙΡΟΙ ΣΤΙΣ Α.Σ. ΤΩΝ ΠΑΡΑΚΑΤΩ ΤΟΠ.ΣΑ : → Α.Σ. ΕΝΡΟΜΟΤΙΟΝ → Α.Σ. ΟΡΙΖΟΝΤΕΣ → Α.Σ. ΡΟΜΒΟΣ → Α.Σ. Ι.Ν.Ε.Ε.Μ. → Α.Σ. ΝΟΤΙΟΥ ΕΒΡΟΥ, και ΤΟ.ΠΕ.ΚΟ : → Α.Σ. ΠΡΟΩΘΗΣΗ. ΕΠΙΣΗΣ ΣΥΜΜΕΤΟΧΗ ΣΤΗΝ ΥΛΟΠΟΙΗΣΗ ΠΡΟΓΡΑΜΜΑΤΩΝ ΛΑΕΚ 2007-2012.

Ειδικότερα στα πλαίσια της προηγούμενης ΣΒΑΑ υλοποίησε τις παρακάτω δράσεις:

- ✓ Δομή υποστήριξης των επιχειρήσεων

ΕΜΠΟΡΙΚΟΣ ΣΥΛΛΟΓΟΣ ΑΛΕΞΑΝΔΡΟΥΠΟΛΗΣ

Τα συγχρηματοδοτούμενα έργα που έχει υλοποιήσει ο Εμπορικός Σύλλογος είναι τα παρακάτω: - Συμμετοχή στο εταιρικό σχήμα "Ολοκληρωμένα Σχέδια Αστικής Ανάπτυξης 2007-2013". - Πρόγραμμα Πιλοτικής Δράσης «Ενίσχυση Ανοικτού Κέντρου Εμπορίου Αλεξανδρούπολης» - Πρόγραμμα Διαρθρωτικής Προσαρμογής Πρόσκληση Α με Κ. Π. Α4-152 - Πρόγραμμα Διαρθρωτικής Προσαρμογής Πρόσκληση Α με Κ. Π. Α4-55 - Πρόγραμμα ΤΟΠΣΑ με Αναπτυξιακή Σύμπραξη «ΡΟΜΒΟΣ» με Κωδ. ΟΠΣ 376927 - Πρόγραμμα ΤΟΠΣΑ με Αναπτυξιακή Σύμπραξη «ΠΡΟ-ΩΘΗΣΗ» με Κωδ. ΟΠΣ 376929 - Πρόγραμμα ΤΟΠΣΑ με Αναπτυξιακή Βιώσιμη Αναπτυξιακή Σύμπραξη Έβρου με Κωδ. ΟΠΣ 376940 - Πρόγραμμα ΤΟΠΣΑ με Αναπτυξιακή Σύμπραξη «ΕΝΑΛΛΑΚΤΙΚΟΣ ΤΟΥΡΙΣΜΟΣ ΣΤΟΝ ΕΒΡΟ ΕΝΡΟ - ΜΟΤΙΟΝ» με Κωδ. ΟΠΣ 376934, ΛΑΕΚ 2007-2008-2011-2012-2014-2015.

Ειδικότερα στα πλαίσια της προηγούμενης ΣΒΑΑ υλοποίησε τις παρακάτω δράσεις:

- ✓ Αστικός Εξοπλισμός
- ✓ Ανάπτυξη τουριστικής συνείδησης
- ✓ Ψηφιακός τουριστικός οδηγός

ΣΥΛΛΟΓΟΣ ΓΟΝΕΩΝ ΚΑΙ ΦΙΛΩΝ ΑΥΤΙΣΤΙΚΩΝ ΑΤΟΜΩΝ Ν. ΕΒΡΟΥ «Ο ΑΓΙΟΣ ΒΑΣΙΛΕΙΟΣ»,

Ο Σύλλογος γονέων και φίλων αυτιστικών ατόμων Ν.Έβρου «Ο Άγιος Βασίλειος» είναι ένα Σωματείο μη Κερδοσκοπικό και ανήκει στις Μη Κυβερνητικές Οργανώσεις.

Απο το 2012 έως και το 2022 λειτούργησε στο Δωρικό Αλεξανδρουπόλεως το «Πρότυπο Κέντρου Ημέρας για Ενήλικες με Αυτισμό». Το Κέντρο μεταφέρθηκε και λειτουργεί σε νέα διεύθυνση (Ρήγα Φεραίου 3 - Αλεξανδρούπολη) από τον Μάρτιο του 2022 έως και σήμερα. Διαθέτει εξειδικευμένο επιστημονικό και βοηθητικό προσωπικό το οποίο προσφέρει ποικίλες υποστηρικτικές υπηρεσίες σε ενήλικα άτομα με αυτισμό καθώς και στο οικογενειακό τους περιβάλλον από όλη την Π.Ε. Έβρου.

Στην διάρκεια λειτουργίας προχώρησε στην υλοποίηση του ύψιστου στόχου που είναι η διασφάλιση των μέσων για την προστατευμένη και αξιοπρεπή διαβίωση των ατόμων αυτών εφόρου ζωής τους με την κατασκευή, ίδρυση και λειτουργία ενός Ξενώνα. Επιπλέον ένα ακόμα επίτευγμα του συλλόγου είναι Το Σπίτι του Αυτισμού στον Άβαντα της Αλεξανδρούπολης.

Ο Σύλλογος έχει ενεργητική παρουσία στην ευαισθητοποίηση του κοινού σε θέματα αναπηρίας και κοινωνικής ένταξης, τη δύναμη, την επιμονή, τις επιτυχίες αλλά και την κάθε τους προσπάθεια ανεξαρτήτως αποτελέσματος, κερδίζουν καθημερινά τον αγώνα της ισότιμης συμμετοχής και της ελπίδας.

Διαδικασίες διοίκησης, παρακολούθησης και υλοποίησης προτεινόμενης Στρατηγικής

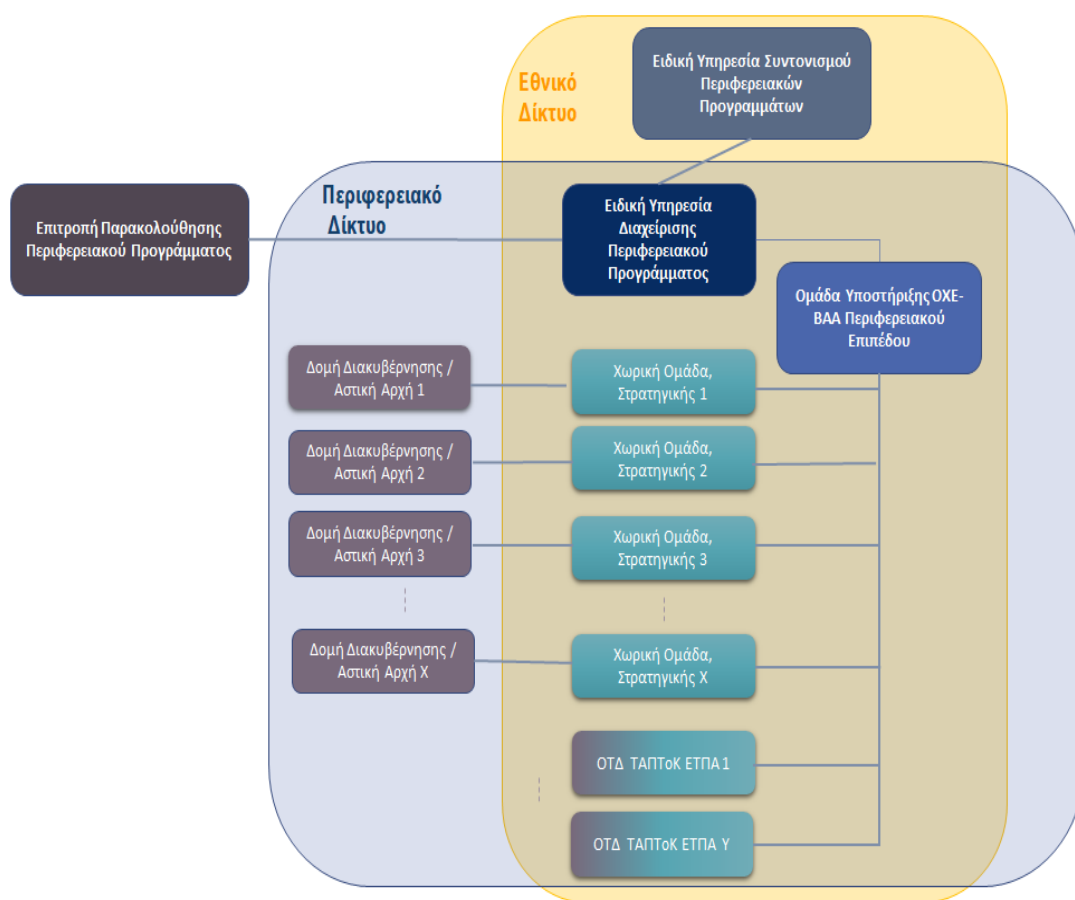
Οι συμμετέχοντες φορείς στο εταιρικό σχήμα, συνέταξαν το από 15/09/2023 Μνημόνιο Συνεργασίας με βασικό σκοπό την αμοιβαία συνεργασία, στο πλαίσιο της οργάνωσης της διαχείρισης της «Στρατηγικής Βιώσιμης Αστικής Ανάπτυξης του Δήμου Αλεξανδρούπολης» καθώς και τον καθορισμό του ρόλου του κάθε εταίρου και της ανάγκης συμμετοχής του για την αποτελεσματική χωρική διακυβέρνηση η οποία πρέπει να είναι δημοκρατική, διαφανής και χωρίς αποκλεισμούς, μακροπρόθεσμη και ολοκληρωμένη, πολυμερής και πολυεπίπεδη, εδαφική, ικανή και στο πνεύμα της ψηφιακής εποχής

Ειδικότερα στα πλαίσια υλοποίησης της ΣΒΑΑ, κάθε δικαιούχος αναλαμβάνει να εκτελέσει τις παρακάτω ενέργειες:

1. Ωρίμανση του Έργου (θεώρηση ή σύνταξη μελετών και λήψη των απαιτούμενων αδειοδοτήσεων και εγκρίσεων για έργα του τομέα παρέμβασής του).
2. Οργάνωση και σχεδιασμό υλοποίησης στον τομέα Παρέμβασής του.
3. Διενέργεια διαδικασιών ανάθεσης και επιλογής αναδόχου σύμφωνα με τη νομοθεσία Δημοσίων Συμβάσεων στον τομέα παρέμβασής του.
4. Διαχείριση και παρακολούθηση της υλοποίησης του Έργου στον τομέα παρέμβασής του.
5. Διασφάλιση της ομαλής χρηματοδότησης του Έργου, της παρακολούθησης των χρηματοροών του Έργου και της πραγματοποίησης των πληρωμών του τομέα παρέμβασής του στο έργο.
6. Διασφάλιση της λειτουργίας του Έργου στον τομέα παρέμβασής του μετά την ολοκλήρωσή του, είτε αναλαμβάνοντας ο ίδιος τη λειτουργία του είτε αναθέτοντας αυτήν σε τρίτο φορέα.
7. Συνεργασία με τους Συνεργαζόμενους Φορείς για την ενημέρωση του κοινού και την προβολή του Έργου.

Για την ορθή υλοποίηση και τη λειτουργικότητα της Στρατηγικής Βιώσιμης Αστικής Ανάπτυξης, συστήνεται όργανο παρακολούθησης με την επωνυμία «Ομάδα Χωρικής Υποστήριξης Στρατηγικής Βιώσιμης Αστικής Ανάπτυξης του Δήμου Αλεξανδρούπολης».

Η Ομάδα Χωρικής Υποστήριξης εντάσσεται στο Εθνικό Δίκτυο και στο Περιφερειακό Δίκτυο για την παρακολούθηση, συντονισμό και διακυβέρνηση των Ολοκληρωμένων Χωρικών Επενδύσεων. Συνδέεται άμεσα με την οικεία Αστική Αρχή και την Ομάδα Υποστήριξης ΟΧΕ-ΒΑΑ Περιφερειακού Επιπέδου και έμμεσα με την ΕΥΔ Περιφερειακού Προγράμματος και τις υπηρεσίες σε εθνικό επίπεδο. Αναλυτικά, η θέση της Χωρικής Ομάδας φαίνεται στο παρακάτω διάγραμμα.



Εικόνα 16: Ενδεικτική χωρική ομάδα

Η Ομάδα Χωρικής Υποστήριξης:

- Συντονίζει το Σχεδιασμό και τη διαβούλευση της Στρατηγικής και τη διαβούλευση με τους τοπικούς φορείς και την τοπική κοινωνία.
- Διαμορφώνει το Σχέδιο Δράσης για την Ωρίμανση των έργων και την υλοποίηση της Στρατηγικής.

- Παρακολουθεί την πορεία ωρίμανσης και υλοποίησης των πράξεων της Στρατηγικής.
- Επιλύει προβλήματα κατά την πορεία υλοποίησης.
- Ενημερώνει την ΕΥΔ και την Περιφερειακή Ομάδα.

Η συνεργασία μεταξύ της Ομάδας Χωρικής Υποστήριξης της Περιφερειακής Ομάδας και της ΕΥΔ πέρα από την ανταλλαγή πληροφοριών πρέπει να είναι ουσιαστική και με σκοπό τη διάδοση και διάχυση της γνώσης και της εμπειρίας. Αρμοδιότητα της Χωρικής Ομάδας είναι η συμμετοχή σε περιφερειακά δίκτυα Χωρικών Πολιτικών που δύνανται να δημιουργηθούν.

Ειδικότερα για τη ρύθμιση των σχέσεων μεταξύ Ομάδας και Αρχής Διακυβέρνησης, προτείνονται ανά στάδιο του κύκλου ζωής μίας ΟΧΕ οι παρακάτω ρυθμίσεις:

Πίνακας 19: Ρύθμιση σχέσεων μεταξύ Ομάδας και Αρχής Διακυβέρνησης

	Λειτουργίες Φορέα Διακυβέρνησης /Αστικής Αρχής	Λειτουργίες Ομάδας Χωρικής Υποστήριξης
Σχεδιασμός & προγραμματισμός	<ul style="list-style-type: none"> - Αναθέτει, εγκρίνει και υποβάλλει στην ΕΥΔ την Πρόταση Χωρικής Στρατηγικής. - Ορίζει τη Χωρική Ομάδα. - Διασφαλίζει και επικυρώνει την τήρηση των διαδικασιών διαβούλευσης και τα αποτελέσματά της. - Υπογράφει / Επικυρώνει τις συμφωνίες των αρμόδιων μερών - Επιλέγει πράξεις (ή εγκρίνει εκείνες που επιλέγονται από τις τοπικές αρχές - ΕΦΔ) - Συνεργάζεται με τη ΔΑ για τον καθορισμό του πεδίου εφαρμογής των πράξεων που θα υποστηριχθούν. 	<ul style="list-style-type: none"> - Συντονίζει και παρέχει οργανωτική υποστήριξη κατά τη διαβούλευση της Στρατηγικής με τους τοπικούς φορείς και την τοπική κοινωνία. - Παρακολουθεί και διατυπώνει απόψεις κατά την κατάρτιση της στρατηγικής (μπορεί να αναλάβει εξ ολοκλήρου το ρόλο της επίβλεψης του τεχνικού συμβούλου σχεδιασμού). - Προτείνει και εξειδικεύει σχέδια δράσης για τη βελτίωση της υλοποίησης και εξειδικεύει τις ανάγκες για τεχνική βοήθεια. - Ενημερώνει και εισηγείται προς το φορέα διακυβέρνησης για όλα τα παραπάνω ζητήματα.
Εφαρμογή	<ul style="list-style-type: none"> - Συμμετέχει στις αποφάσεις επιλογής έργων ή αναλαμβάνει ΕΦΔ στην περίπτωση που της ανατίθενται καθήκοντα διαχείρισης. - Ενημερώνει και ενθαρρύνει τους δυνητικούς φορείς υλοποίησης έργων. - Μπορεί να εκτελεί δικές του πράξεις (Τ.Β./ Δ.Ι.). - Μπορεί να διενεργεί παρακολούθηση και αξιολόγηση σε επίπεδο στρατηγικής. 	<ul style="list-style-type: none"> - Αναλαμβάνει την τακτική παρακολούθηση της πορείας υλοποίησης της Στρατηγικής και της ωρίμανσης των έργων. - Εξειδικεύει σχέδια δράσης για την ωρίμανση έργων και τη βελτίωση της υλοποίησης και προτείνει σχετικές ενέργειες. - Εξειδικεύει τις ανάγκες για τεχνική βοήθεια και ενίσχυση της Διοικητικής Ικανότητας και εισηγείται σχετικές ενέργειες. - Συνεργάζεται με την Περιφερειακή Ομάδα και δικτυώνεται σε περιφερειακό και εθνικό επίπεδο. - Ενημερώνει και εισηγείται προς το φορέα διακυβέρνησης για όλα τα παραπάνω ζητήματα.

Στελέχωση Ομάδας Χωρικής Υποστήριξης

Η στελέχωση της Ομάδας Χωρικής Υποστήριξης θα πρέπει να διασφαλίζει την κάλυψη των χαρακτηριστικών και των δεξιοτήτων που περιγράφονται στα παραπάνω. Η στελέχωση των Ομάδων θα πρέπει να εξυπηρετεί τη βέλτιστη άσκηση των λειτουργιών που περιγράφονται παρακάτω, αλλά και να εξασφαλίζουν τη διάχυση της πληροφορίας τόσο σε ενδοπεριφερειακό όσο και σε διαπεριφερειακό επίπεδο.

Με τη Αρ. Πρωτ. 3765/01-02-2024 Απόφαση Δημάρχου έχουν οριστεί τα μέλη της Χωρικής Ομάδας Υποστήριξης της διακυβέρνησης

8. Διαβούλευση

Σε αυτή την ενότητα παρουσιάζονται οι ενέργειες που έχουν ληφθεί για την ενημέρωση των τοπικών φορέων και του πληθυσμού της περιοχής, σχετικά με τον καθορισμό της Στρατηγικής Βιώσιμης Αστικής Ανάπτυξης και των μέτρων που περιλαμβάνει. Κατά την διαδικασία εκπόνησης της ΣΒΑΑ, ο Δήμος Αλεξανδρούπολης πραγματοποίησε δημόσιες διαβουλεύσεις με σκοπό να ενημερώσει τους πολίτες και τους τοπικούς φορείς σχετικά με τις δυνατότητες παρεμβάσεων που προβλέπει η ΣΒΑΑ και να ζητήσει την ενεργή συμμετοχή τους στη διαδικασία σχεδιασμού, μέσω της υποβολής προτάσεων.

Ακολουθεί η κωδικοποιημένη αποτύπωση των ενεργειών διαβούλευσης:

- ✓ **1^η Διαβούλευση:** πραγματοποιήθηκε στις 26 Μαΐου 2023 στην αίθουσα δημοτικού συμβουλίου με την παρακάτω δομή:

Είδος ενέργειας	Ανοιχτή ενημερωτική δημόσια διαβούλευση - ημερίδα
Ημερομηνία Διεξαγωγής	26/05/2023
Αντικείμενο διαβούλευσης	Παρουσίαση και ενημέρωση του προηγούμενου εταιρικού σχήματος που συμμετείχε στην ΣΒΑΑ 2014-2020.
Τόπος	Αίθουσα Δημοτικού Συμβουλίου Δήμου Αλεξανδρούπολης
Ομάδα/ες στόχος	Το σύνολο των φορέων της περιοχής παρέμβασης
Αριθμός συμμετεχόντων	11
Φορείς που συμμετείχαν	<ul style="list-style-type: none"> ✓ Δήμος Αλεξανδρούπολης ✓ Σωματείο Εστίασης ✓ Εμπορικός Σύλλογος Αλεξανδρούπολης ✓ Δ.Π.Θ. ✓ Προέδρος ΤΙΕΔΕ ΑΕ ✓ Αναπτυξιακή "Συνεργασία Α.Ε." ✓ Α.Σ Κότινος ✓ Light Hub ✓ Ν. Έβρου Α.Μ.Ε.Α. ✓ Νομαρχιακός Σύλλογος ✓ Σύνδεσμος Ξενοδόχων Θράκης

Συμπεράσματα/αποτελέσματα	<p>Αποτυπώθηκαν ανάγκες βελτίωσης του αστικού περιβάλλοντος από άποψη λειτουργικότητας στην καθημερινή μετακίνηση και τη χρήση του δημόσιου αστικού χώρου.</p> <p>-Αποτυπώθηκε η ανάγκη για δράσεις ενίσχυσης της και υποστήριξης επιχειρηματικότητας.</p> <p>-Εκφράστηκαν απόψεις για δράσεις κοινωνικού χαρακτήρα και ενίσχυσης της κοινωνικής συνοχής και των κοινωνικών υποδομών (όπως κέντρα νεότητας, συμβουλευτικά κέντρα, δομές ειδικών ομάδων πληθυσμού όπως ηλικιωμένοι και ΑμεΑ).</p> <p>-Εντοπίστηκε η ανάγκη για βελτίωση της ασφάλειας στις μετακινήσεις των δημοτών στο αστικό περιβάλλον μέσω παρεμβάσεων βελτίωσης της προσβασιμότητας και την κινητικότητας (συγκοινωνιακές παρεμβάσεις όπως μονοδρομήσεις)</p> <p>- Κατάθεση 2 προτάσεων από τον Σύνδεσμο Ξενοδόχων Θράκης και το Δ.Π.Θ.</p> <p>-Η ανάγκη για ανάπλαση των χώρων πρασίνου στον αστικό ιστό και η βελτίωση της πρόσβασης σε αυτούς.</p>
Τρόπος συμπερίληψης	<p>-Κατάθεση πρότασης από τον σύλλογο αυτιστικών με θέμα: Πρόταση συλλόγου γονέων φίλων αυτιστικών ατόμων Ν. Έβρου «Ο Άγιος Βασίλειος»</p> <p>- Κατάθεση πρότασης από το Δ.Π.Θ. με θέμα: «Σύνταξη μελέτης για το διατηρητέο κτήριο επι των οδών Καβύρη 6 και Βενιζέλου στην Αλεξανδρούπολη» (Κτήριο παλαιάς γραμματείας ιατρικής)</p>

✓ **2^η Διαβούλευση:** πραγματοποιήθηκε στις 08 Αυγούστου 2023 στην αίθουσα δημοτικού συμβουλίου και περιλάμβανε:

- Παρουσίαση της Στρατηγική Βιώσιμης Αστικής Ανάπτυξης (ΣΒΑΑ) της Αλεξανδρούπολης.
- Συζήτηση και ανοικτό εργαστήριο για τις προκλήσεις και τα προβλήματα που εντοπίζονται στη περιοχή παρέμβασης και την κατάθεση προτάσεων

Είδος ενέργειας	Ανοικτή ενημερωτική δημόσια διαβούλευση - ημερίδα
Ημερομηνία Διεξαγωγής	08/08/2023
Αντικείμενο διαβούλευσης	<p>Παρουσίαση και ενημέρωση του τοπικού πληθυσμού και των τοπικών φορέων σχετικά με τη διαδικασία καθορισμού της ΣΒΑΑ (τι είναι, από που χρηματοδοτείται, πως διαμορφώνεται και υλοποιείται, τρόπος διακυβέρνησης).</p> <p>Συζήτηση και ανοικτό εργαστήριο για τις προκλήσεις και τα προβλήματα που εντοπίζονται στη περιοχή παρέμβασης και την κατάθεση προτάσεων. Συζήτηση για την διαμόρφωση ερωτηματολογίων συλλογής προτάσεων.</p>

Τόπος	Αίθουσα Δημοτικού Συμβουλίου Δήμου Αλεξανδρούπολης
Ομάδα/ες στόχος	Το σύνολο του τοπικού πληθυσμού και των φορέων της περιοχής παρέμβασης
Αριθμός συμμετεχόντων	34
Φορείς που συμμετείχαν	<ul style="list-style-type: none"> ✓ Δήμος Αλεξανδρούπολης ✓ Σύλλογος Αυτιστικών Έβρου Ο Άγιος Βασίλειος ✓ Σύλλογος Καρκινοπαθών Φίλων Ν. Έβρου ✓ Αθλητικός Σύλλογος ΑΜΕΑ ✓ Σύλλογος Εστίαση ✓ Εμπορικός Σύλλογος Αλεξανδρούπολης ✓ Σύλλογος Πολιτισμού Ελλήνων Μουσείο ✓ ΕΥΔ ΕΠ ΑΜΘ ✓ Περιφέρεια ΑΜΘ Ανεξάρτητη Ενωτική Πρωτοβουλία ✓ Δασολογική Εταιρία Έβρου
Συμπεράσματα/αποτελέσματα	<ul style="list-style-type: none"> - Εκφράστηκε η σημασία της ιεράρχησης των προκλήσεων και αναγκών της πόλης ώστε να προταθούν έργα και παρεμβάσεις που θα συμβάλουν στην επίλυση και μετριασμό των προβλημάτων. - Αποτυπώθηκαν ανάγκες βελτίωσης του αστικού περιβάλλοντος από άποψη λειτουργικότητας στην καθημερινή μετακίνηση και τη χρήση του δημόσιου αστικού χώρου. - Εκφράστηκε η ανάγκη βελτίωσης των αθλητικών εγκαταστάσεων. - Αποτυπώθηκε η ανάγκη για δράσεις ενίσχυσης και υποστήριξης επιχειρηματικότητας. - Εκφράστηκαν απόψεις για δράσεις κοινωνικού χαρακτήρα και ενίσχυσης της κοινωνικής συνοχής και των κοινωνικών υποδομών (όπως δομές ειδικών ομάδων πληθυσμού όπως ηλικιωμένοι και ΑμεΑ). - Η ανάγκη για ανάπλαση των χώρων πρασίνου στον αστικό ιστό και η βελτίωση της πρόσβασης σε αυτούς. - Εντοπίστηκε η ανάγκη για βελτίωση της ασφάλειας στις μετακινήσεις των δημοτών στο αστικό περιβάλλον μέσω παρεμβάσεων βελτίωσης της προσβασιμότητας και την κινητικότητα (συγκοινωνιακές παρεμβάσεις όπως μονοδρομήσεις)
Τρόπος συμπερίληψης	<ul style="list-style-type: none"> ✓ Ο πρόεδρος του αθλητικού συλλόγου ΑμεΑ ΚΟΤΙΝΟΣ πρότεινε τις παρακάτω δράσεις που θα μπορούσαν να ενταχθούν στην ΣΒΑΑ: <ol style="list-style-type: none"> 1. Έκθεση παραδοσιακών προϊόντων στις Αποθήκες 4 & 5 2. Δημιουργία αθλητικών χώρων δίπλα από το Κολυμβητήριο 3. Διαμόρφωση δρόμου προς το Δέλτα του Έβρου ✓ Ιδιώτης πρότεινε:

1. η πρόταση ΑΤ06, στο πρόγραμμα Α.ΤΡΙΤΣΗΣ, να ενωθεί με τους ποδηλατοδρόμους
2. Οι χώροι εγκαταστάσεων εκπαίδευσης χαμηλής όχλησης αθλητικών εγκαταστάσεων να αξιοποιηθούν βλέποντας και την αλλαγή χρήσεων Γης
- ✓ Ο Σύλλογος αυτιστικών Έβρου πρότείνει:
 1. Να χτιστεί το σπίτι του αυτισμού
 2. Να γίνουν τουαλέτες ειδικά διαμορφωμένες για ΑμεΑ σε καφετέριες και κοινόχρηστους χώρους
- ✓ Η Οικολογική Εταιρία Έβρου πρότείνει:
 1. Διαδρομές επίσκεψης τουριστικού ενδιαφέροντος
 2. Ειδική ανάπλαση δημόσιων χώρων
 3. Υποδομές διαχείρισης αποβλήτων
- ✓ Δημότης εξέφρασε το παρακάτω ερωτήματα:
 1. Εάν προβλέπεται πεζοδρόμηση στο 11ο και 12ο Δημοτικό Σχολείο
- ✓ Ο Προϊστάμενος Διαχειριστικής Αρχής αναφέρθηκε:
 1. στην αξιοποίηση των πόρων σε δράσεις που δεν αναμένεται να δημοσιοποιηθούν προσκλήσεις από το ΠΕΠ-ΑΜΘ
 2. στην αξιοποίηση εκπαιδευτικών ιδρυμάτων & ερευνητικών φορέων
 3. στην συμφωνία του με το όραμα για τον αθλητισμό τεσσάρων εποχών και για την εξασφάλιση προσβασιμότητας των ΑμεΑ

- ✓ **3^η Διαβούλευση:** πραγματοποιήθηκε στις 08 Σεπτεμβρίου 2023 στην αίθουσα δημοτικού συμβουλίου και περιλάμβανε:
 - Παρουσίαση της Στρατηγική Βιώσιμης Αστικής Ανάπτυξης (ΣΒΑΑ) της Αλεξανδρούπολης για το Εταιρικό Σχήμα.
 - Συζήτηση και κατάθεση προτάσεων

Είδος ενέργειας	Ανοιχτή ενημερωτική δημόσια διαβούλευση - ημερίδα
Ημερομηνία Διεξαγωγής	08/09/2023
Αντικείμενο διαβούλευσης	Συζήτηση και ανοιχτό εργαστήριο για τις προκλήσεις και τα προβλήματα που εντοπίζονται στη περιοχή παρέμβασης και την κατάθεση προτάσεων.
Τόπος	Αίθουσα Δημοτικού Συμβουλίου
Ομάδα/ες στόχος	Το σύνολο των φορέων της περιοχής παρέμβασης
Αριθμός συμμετεχόντων	14
Φορείς που συμμετείχαν	<ul style="list-style-type: none"> ✓ Δήμος Αλεξανδρούπολης ✓ Δημοκρίτειο Πανεπιστήμιο Θράκης ✓ Επιμελητήριο Έβρου ✓ Αναπτυξιακή ΟΤΑ (Συνεργασία Α.Ε.)

	<ul style="list-style-type: none"> ✓ Εμπορικός Σύλλογος Αλεξανδρούπολης ✓ ΤΙΕΔΑ .Α.Ε. ✓ Πολυκοινωνικό ✓ Πρόεδρος Αθλητικού Συλλόγου ΑμεΑ ΚΟΤΙΝΟΣ ✓ Κέντρο Ρομποτικής
Συμπεράσματα/αποτελέσματα	<ul style="list-style-type: none"> - Εκφράστηκε η σημασία κατάθεσης προτάσεων και αναγκών της πόλης ώστε να προταθούν έργα και παρεμβάσεις που θα συμβάλουν στην επίλυση και μετριασμό των προβλημάτων. - Εκφράστηκε η ανάγκη βελτίωσης των αθλητικών εγκαταστάσεων. - Εκφράστηκαν προτάσεις για δράσεις κοινωνικού χαρακτήρα και ενίσχυσης της κοινωνικής συνοχής και των κοινωνικών υποδομών (όπως δομές ειδικών ομάδων πληθυσμού όπως ηλικιωμένοι και ΑμεΑ). - Δόθηκε ο λόγος στους φορείς να καταθέσουν τις προτάσεις τους.
Τρόπος συμπερίληψης	<ul style="list-style-type: none"> - Εκπρόσωπος του ΔΠΘ κατέθεσε πρόταση σχετικά με την προώθηση του αθλητικού τουρισμού. - Εκπρόσωπος του εμπορικού συλλόγου κατέθεσε πρόταση για την προμήθεια αστικού εξοπλισμού - Εκπρόσωπος του Επιμελητηρίου Έβρου κατέθεσε 3 προτάσεις: <ol style="list-style-type: none"> 1. Δομή στήριξης επιχειρηματικότητας 2. Κέντρο Συμπεριφορικής Επίγνωσης 3. Κοινωνικό εργαστήριο με τίτλο Δημιουργική Ενσωμάτωση - Εκπρόσωπος από το κέντρο ρομποτικής κατέθεσε 2 προτάσεις με τίτλους: <ol style="list-style-type: none"> 1. Η Αλεξανδρούπολη 100 χρόνια μετά 2. Ενεργειακά Αυτόνομο Πάρκο Προσκόπων - Ο πρόεδρος από το Πολυκοινωνικό κατέθεσε 2 προτάσεις: <ol style="list-style-type: none"> 1. Δομή γυναικών 2. Υπνωτήρια σε μορφή box για άστεγους - Ο πρόεδρος αθλητικού συλλόγου ΑμεΑ ΚΟΤΙΝΟΣ πρότεινε την λειτουργία ηχητικής παρέμβασής στις στάσεις των λεωφορείων και την αναβάθμιση του κλειστού κολυμβητηρίου ώστε να είναι ειδικά διαμορφωμένο για ομάδες ΑμεΑ.

Οι δημόσιες διαβουλεύσεις πραγματοποιήθηκαν με συστηματικό τρόπο όπως φαίνεται από τους παραπάνω πίνακες, με στόχο να δώσουν την ευκαιρία σε ενδιαφερόμενους, επαγγελματίες, επιχειρηματίες και όλους τους σχετικούς φορείς να συμμετάσχουν στη διαβούλευση και να εκφράσουν τις τελικές απόψεις, παρατηρήσεις και προτάσεις σχετικά με τις επιλεγμένες δράσεις της ΣΒΑΑ στην πόλη της Αλεξανδρούπολης. Αυτές οι δράσεις θα αποτελέσουν το περιεχόμενο του ολοκληρωμένου Σχεδίου Δράσης της ΣΒΑΑ. Επομένως, η

επαρκής εκπροσώπηση των ενδιαφερομένων φορέων, δημοτών και επαγγελματιών-επιχειρηματιών θεωρείται ιδιαίτερα σημαντική.

Κατά τη φάση αυτή του τελικού σχεδιασμού, δεδομένου ότι οι προτεινόμενες δράσεις είναι οριστικές, η διαδικασία περιλάμβανε κυρίως ειδικές θεματικές τεχνικές συναντήσεις με τους εκπροσώπους του Δήμου, είτε εσωτερικές, είτε με τους δυνητικούς συμμετέχοντες στις δράσεις. Παράλληλα, πραγματοποιήθηκαν δράσεις ενημέρωσης μέσω αναρτήσεων στο διαδίκτυο, καθώς και μέσω δύο διαδικτυακών ερωτηματολογίων για την συλλογή απόψεων και την αξιολόγηση των δυνητικών δράσεων και των δράσεων που χρηματοδοτούνται για επαγγελματίες και επιχειρήσεις.

Για σύνολο των προτάσεων ακολουθήθηκε μια διαδικασία προτεραιοποίησής τους βάσει συγκεκριμένων κριτηρίων αξιολόγησης, με σκοπό να προωθηθούν προς χρηματοδότηση από την στρατηγική εκείνες οι οποίες συγκεντρώνουν την καλύτερη αξιολόγηση. Ειδικότερα στο Παράρτημα παρατίθεται η σχετική μεθοδολογία και η λίστα προτεραιοποίησης των προτεινόμενων πράξεων.

9.Ανάλυση και διαχείριση κινδύνων

Η αναλυτική καταγραφή κινδύνων και κατανομή προκύπτουσών διακινδυνεύσεων σε ότι αφορά τις πράξεις που αποτελούν τεχνικά έργα θα προσδιοριστούν και θα περιγράψουν αναλυτικά στο Σχέδιο Ασφάλειας και Υγείας καθώς και στον Φάκελο Ασφάλειας και Υγείας, Στην περίπτωση λοιπών κινδύνων θα εφαρμοστούν οι σχετικές διατάξεις του ν. 4412/2016 και της λοιπής σχετικής νομοθεσίας.

Αναφορικά με τους ενδεχόμενους κινδύνους και τον τρόπο διαχείρισης αυτών, καταγράφονται στον παρακάτω Πίνακα:

Πίνακας 20: Ενδεχόμενη κίνδυνοι και τρόποι διαχείρισης

α/α	Είδος Κινδύνου	Περιγραφή Κινδύνου	Επηρεαζόμενες Πράξεις	Εκτίμηση μεγέθους	Πιθανές Επιπτώσεις	Τρόπος αντιμετώπισης
1	Θεσμικός	Καθυστερήση στην έγκριση της ΣΒΑΑ και την έναρξη υλοποίησης	Το σύνολο	Χαμηλός	Καθυστερήση στην υλοποίηση των παρεμβάσεων	Συνεχής Ωρίμανση των προτεινόμενων πράξεων
2	Θεσμικός	Μη σύσταση της Ομάδας Διακυβέρνησης και καθορισμός του εταιρικού σχήματος	Το σύνολο	Χαμηλός	Σύγκρουση Συμφερόντων Πρόβλημα επικοινωνίας & ανάληψης καθηκόντων	Σύσταση Ομάδας, Καθορισμός ρόλων & αρμοδιοτήτων
3	Τεχνικός	Μη ρεαλιστικός προϋπολογισμός πράξεων	Το σύνολο	Μεσαίος	Υπερεκτίμηση ή μη του κόστους έργου	Ωρίμανση των μελετών
4	Τεχνικός	Καθυστερήσεις στις απαιτούμενες άδειες	Τεχνικά έργα	Μεσαίος	Καθυστερήσεις στην υλοποίηση των τεχνικών έργων	Συντονισμός και επικοινωνία με αδειοδοτούσες αρχές
5	Επιχειρησιακός	Αλληλοκάλυψη με άλλες υλοποιούμενες δράσεις	Το Σύνολο των Πράξεων	Μεσαίος	Διπλή χρηματοδότηση, καθυστερήσεις σε πληρωμές	Διασφάλιση μη διπλής χρηματοδότησης
6	Οικονομικός	Επιδείνωση οικονομικής κατάστασης των επιχειρήσεων	Έργα επιχειρηματικότητας	Μεσαίος	Μη υλοποίηση πράξεων	Συνεχής εμφύχωση και υποστήριξη των επιχειρήσεων
7	Θεσμικός	Έλλειψη συντονισμού μεταξύ των εταίρων ή αδυναμία κάποιων ως φορέων υλοποίησης	Έργα επιχειρηματικότητας	Μεσαίος	Καθυστερήσεις στην υλοποίηση Περικοπές στο ποσό χρηματοδότησης Απένταξη έργων	Σύσταση Ομάδας, Καθορισμός ρόλων & αρμοδιοτήτων

Στη συνέχεια ακολουθούν σε πίνακα οι απαιτούμενες προϋποθέσεις για την επιτυχή και αποτελεσματική υλοποίηση των προτεινόμενων πράξεων της ΣΒΑΑ

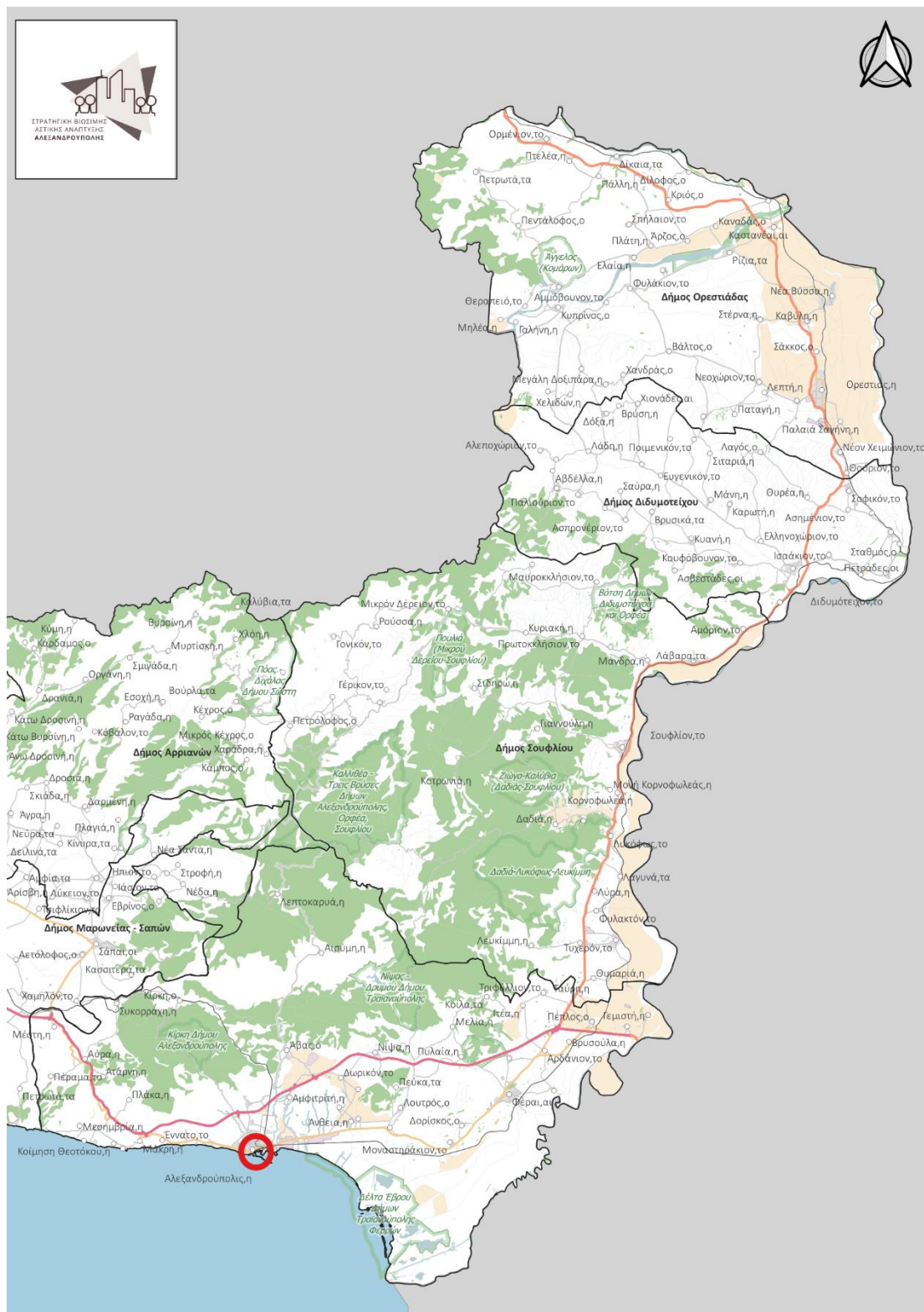
Πίνακας 21: Απαιτούμενες προϋποθέσεις για την επιτυχή και αποτελεσματική υλοποίηση των προτεινόμενων πράξεων της ΣΒΑΑ

Περιγραφή δράσης	Περιγραφή κινδύνου	Εκτίμηση Κινδύνου (Χ, Μ, Υ)	Τρόπος αντιμετώπισης/ προτεινόμενα μέτρα
1.1: Ενοποίηση δικτύου ποδηλατοδρόμων	Καθυστερήσεις στην δημοπράτηση του έργου	Χ	Μελετητική Ωρίμανση

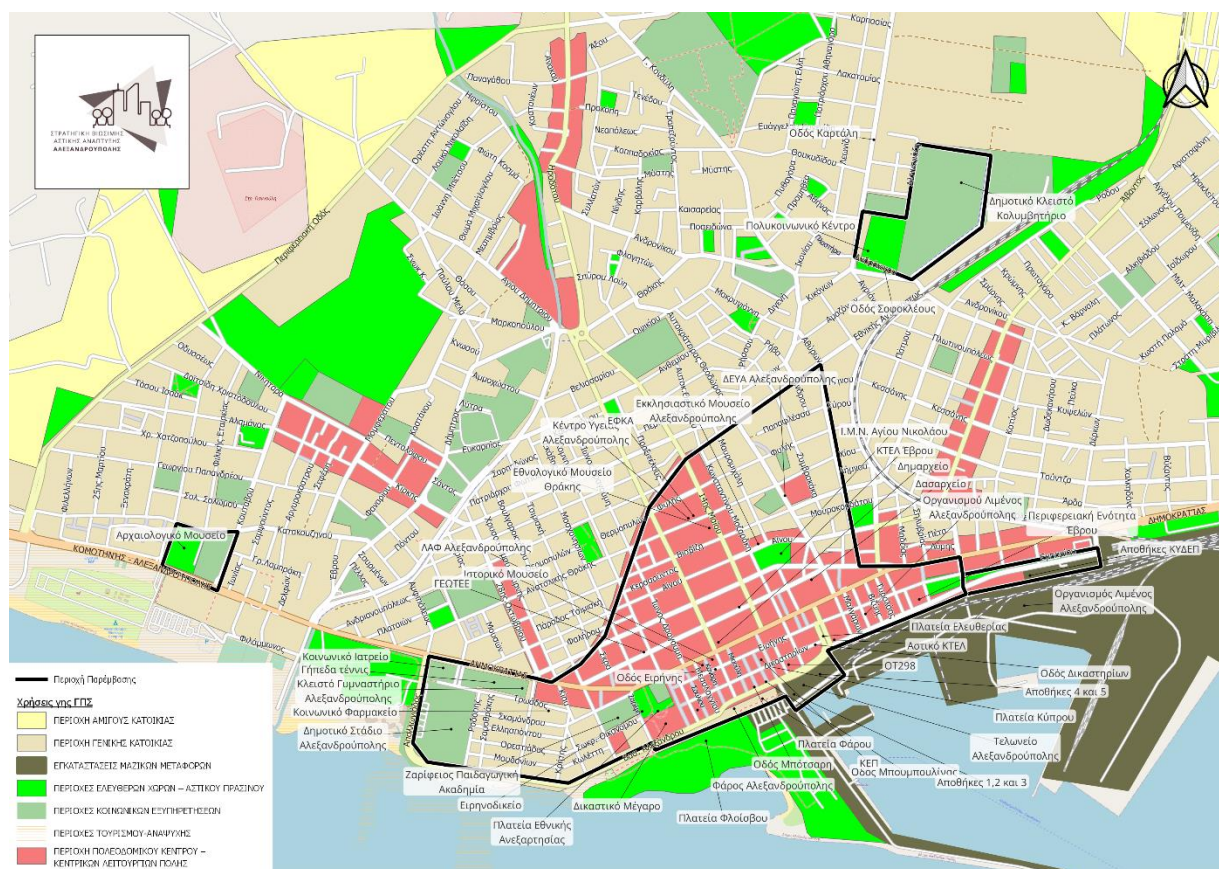
2.1: Προμήθεια & εγκατάσταση αστικού εξοπλισμού	Καθυστερήσεις στη διενέργεια του διαγωνισμού	X	Έγκαιρη έρευνα αγοράς
3.1 Επέκταση αθλητικών υποδομών κλειστού κολυμβητηρίου	Καθυστερήσεις στην δημοπράτηση του έργου	X	Μελετητική Ωρίμανση
3.2 Αξιοποίηση χώρων δυτικού τομέα για αθλητικές εγκαταστάσεις	Καθυστερήσεις στην δημοπράτηση του έργου	X	Μελετητική Ωρίμανση
3.3 Ανάπτυξη αθλητικού τουρισμού στην Αλεξ/πολη	Καθυστερήσεις στην δημοπράτηση του έργου	X	Μελετητική Ωρίμανση
3.4 Κατασκευή σπιτιού γυμναστικής	Καθυστερήσεις στην δημοπράτηση του έργου	X	Μελετητική Ωρίμανση
4.1 Στοχευμένες δράσεις κατάρτισης	έλλειψη ενδιαφέροντος από φορείς	X	Συνεχής εμφύχωση / υποστήριξη
4.2 Ευαισθητοποίηση - ενημέρωση σε θέματα αυτισμού και ΑμεΑ	έλλειψη ενδιαφέροντος από φορείς	X	Συνεχής εμφύχωση / υποστήριξη
4.3 Δίκτυο υπηρεσιών κοινωνικής ένταξης	έλλειψη ενδιαφέροντος από ωφελούμενους	X	Συνεχής εμφύχωση / υποστήριξη
4.4 Άθληση και κίνηση στην πόλη μας	έλλειψη ενδιαφέροντος από ωφελούμενους	X	Συνεχής εμφύχωση / υποστήριξη
5.1 Δομή Στήριξης Επιχειρηματικότητας	Καθυστερήσεις στην έναρξη λειτουργίας, έλλειψη ενδιαφέροντος από φορείς	M	Συνεχής εμφύχωση από ειδικούς/ μέντορες Έγκαιρος προγραμματισμός από το δικαίωχο
Τεχνικός Σύμβουλος υλοποίησης της Στρατηγικής	Καθυστερήσεις στην έναρξη λειτουργίας,	X	Μελετητική Ωρίμανση
Προβολή & δημοσιότητα της Στρατηγικής	Καθυστερήσεις στην έναρξη λειτουργίας,	X	Μελετητική Ωρίμανση
Συμμετοχή στις δράσεις δικτύωσης των Στρατηγικών BAA Περιφέρειας ΑΜΘ	Καθυστερήσεις στην έναρξη λειτουργίας,	X	Μελετητική Ωρίμανση

10. ΠΑΡΑΡΤΗΜΑ

10.1 ΧΑΡΤΕΣ



Χάρτης 7 : Θέση της Περιοχής Παρέμβασης στην Περιφέρεια



Χάρτης 8 : Χρήσεις γης. Πηγή δεδομένων: www.e-poleodomia.gr



Συσχέτιση χρηματοδοτούμενων παρεμβάσεων ΣΒΑΑ με λοιπές παρεμβάσεις

- Οικοδομικά Τετράγωνα
- Περιοχή παρέμβασης ΣΒΑΑ

Προτεινόμενες χρηματοδοτούμενες παρεμβάσεις ΣΒΑΑ 2021-2027

- Αξιοποίηση χώρων δυτικού τομέα για αθλητικές εγκαταστάσεις Υποέργο Α 1) 7 γήπεδα τένις 2) Κτίριο στέγασης ομίλου αντισφαίρισης, χώρων υγείας
- Αξιοποίηση χώρων δυτικού τομέα για αθλητικές εγκαταστάσεις Υποέργο Β 1) Κτίριο βαρών 2) Ανοιχτός αθλητικός χώρος
- Επέκταση αθλητικών υποδομών κλειστού κολυμβητηρίου / Σπίτι της γυμναστικής
- Επέκταση δικτύου ποδηλατοδρόμων

Λοιπές σχεδιαζόμενες παρεμβάσεις Δήμου Αλεξανδρούπολης

- Αξιοποίηση αποθηκών ΚΥΔΕΠ
- Αξιοποίηση οικοπέδου ΟΤ298
- Αποθήκες 4 και 5
- Ενεργειακή αναβάθμιση ΚΕΠ
- Ολοκλήρωση κατασκευής πεζοδρόμων Ιστορικού Κέντρου

Χάρτης 9: Παρεμβάσεις

10.2 ΜΝΗΜΟΝΙΟ ΣΥΝΕΡΓΑΣΙΑΣ

10.3 ΑΠΟΦΑΣΕΙΣ ΑΡΜΟΔΙΩΝ ΟΡΓΑΝΩΝ ΓΙΑ ΟΡΙΣΜΟ ΕΚΠΡΟΣΩΠΩΝ

10.4 ΕΝΕΡΓΕΙΕΣ ΔΙΑΒΟΥΛΕΥΣΗΣ

10.5 ΛΙΣΤΑ ΠΡΟΤΕΡΑΙΟΠΟΙΗΣΗΣ ΕΡΓΩΝ

Για σύνολο των προτάσεων ακολουθήθηκε μια διαδικασία προτεραιοποίησής τους βάσει συγκεκριμένων κριτηρίων αξιολόγησης, με σκοπό να προωθηθούν προς χρηματοδότηση από την στρατηγική εκείνες οι οποίες συγκεντρώνουν την καλύτερη αξιολόγηση.

Συγκεκριμένα τα κριτήρια αξιολόγησης των προτάσεων, ακολουθούν κατά κύριο λόγο τα κριτήρια που αναφέρονται στην πρόσκληση υποβολής. Ειδικότερα καθορίστηκαν τα παρακάτω κριτήρια:

- Σκοπιμότητα προτεινόμενων πράξεων: βαθμός συμβολής της προτεινόμενης πράξης στην επίτευξη των Ειδικών Στόχων της στρατηγικής
- Ωριμότητα προτεινόμενων πράξεων: δυνατότητα δημοπράτησης έργων εντός συγκεκριμένου χρονικού διαστήματος
- στάδιο εξέλιξης των διοικητικών ενεργειών: εξασφάλιση απαιτούμενων αδειών και εγκρίσεων εντός συγκεκριμένου χρονικού διαστήματος
- ρεαλιστικότητα χρηματοδότησης: εάν υπάρχει εκτίμηση προϋπολογισμού

Ακολουθεί η αναλυτική περιγραφή των κριτηρίων καθώς και η λίστα προτεραιοποίησης των προτεινόμενων πράξεων :

ΒΑΣΙΚΑ ΚΡΙΤΗΡΙΑ				
A/A	Περιγραφή	Ανάλυση	Συντελεστής Βαρύτητας	Αιτιολόγηση βαρύτητας
K1	Σκοπιμότητα προτεινόμενων πράξεων	Αξιολογείται ο βαθμός συμβολής της προτεινόμενης πράξης στην επίτευξη των Ειδικών Στόχων της Στρατηγικής , βάσει της ανάλυσης που έχει γίνει: Κλίμακα 1 έως -3: -> έργα/δράσεις που εκτιμάται ότι θα έχουν μεγάλη επίδραση: 3 βαθμοί -> έργα/δράσεις που εκτιμάται ότι θα έχουν μέτρια επίδραση: 2 βαθμοί -> έργα/δράσεις που εκτιμάται ότι θα έχουν μικρή επίδραση: 1 βαθμοί	0,2	Στο κριτήριο της σκοπιμότητας εξετάζεται κατά πόσο κάθε προτεινόμενη δράση υποστηρίζει την επίτευξη των στόχων της στρατηγικής. Κατά πόσο το περιεχόμενο και η περιοχή εφαρμογής κάθε παρέμβασης είναι συμβατά με την στρατηγική. Τα έργα για τα οποία κρίνεται ότι έχουν χαμηλή σκοπιμότητα δεν αποτελούν πρώτη προτεραιότητα για την ΟΧΕ. Το κριτήριο της σκοπιμότητας ενσωματώνει σε ένα βαθμό την έννοια της επιλεξιμότητας και καθορίζει την συνάφεια κάθε δράσης με την Στρατηγική.

K2	Ωριμότητα προτεινόμενων πράξεων	Αξιολογείται ο βαθμός ωριμότητας της προτεινόμενης πράξης βάσει χρονοδιαγραμμάτων υλοποίησης ως ακολούθως: Κλίμακα 1 έως -3: -> υψηλή ωριμότητα - δημοπράτηση πράξεων εντός 2μήνου από την έγκριση της ΣΒΑΑ: 3 βαθμοί -> μέση ωριμότητα - δημοπράτηση εντός 6μήνου από την έγκριση της ΣΒΑΑ: 2 βαθμοί -> χαμηλή ωριμότητα - δημοπράτηση εντός 18μήνου από την έγκριση της Στρατηγικής: 1 βαθμός	0,4	Στο κριτήριο της ωριμότητας εξετάζεται κατά πόσο κάθε προτεινόμενη δράση έχει ωριμότητα υλοποίησης. Η διασφάλιση της υλοποίησης μια πράξης αποτελεί βασικό στοιχείο επιτυχίας της στρατηγικής και επίτευξης των στόχων της, επομένως αυτό το κριτήριο λαμβάνει μεγαλύτερη βαρύτητα
K3	Στάδιο εξέλιξης άλλων διοικητικών ενεργειών	Αξιολογείται ο βαθμός προόδου συγκεκριμένων διοικητικών ή άλλων ενεργειών , οι οποίες είναι απαραίτητες για την υλοποίηση κάθε προτεινόμενης πράξης. Κλίμακα 1 έως -3: -> υψηλή βαθμός προόδου: 3 βαθμοί -> μεσαίος βαθμός προόδου: 2 βαθμοί -> χαμηλός βαθμός προόδου: 1 βαθμός	0,3	Στο συγκεκριμένο κριτήριο εξετάζεται κατά πόσο κάθε προτεινόμενη δράση έχει διασφαλίσει τις απαιτούμενες άδειες και εγκρίσεις
K4	Ρεαλιστικό και εφικτό σχέδιο χρηματοδότησης	Αξιολογείται ο βαθμός ρεαλιστικότητας του προϋπολογισμού , κάθε προτεινόμενης πράξης. Κλίμακα 1 έως -3: -> βασίζεται σε μελέτη / προμελέτη: 3 βαθμοί -> βασίζεται σε πρόχειρη εκτίμηση: 2 βαθμοί -> χωρίς ανάλυση / κατ' αποκοπή: 1 βαθμός	0,1	Η ρεαλιστικότητα του προϋπολογισμού εξετάζεται ως προς την πηγή προέλευσής του. Αν δηλαδή αποτελεί προϊόν προεκτίμησης / προμελέτης ή πρόχειρη εκτίμηση

Ειδικός Στόχος	Έργο	Π/Υ έργου	Φορέας Πρότασης	K1 20%	K2 40%	K3 30%	K4 10%	Συνολική βαθμολογία	Προτεραιοποίηση	Σημειώσεις
ΕΣ1	Ανάπλαση ιστορικού κέντρου	1.000.000,00	Δήμος Αλεξ/πολης	3	2	1	2	1,90	B	Αξιοποίηση σε περίπτωση επικαιροποίησης της ΣΒΑΑ
	Ενοποίηση δικτύου ποδηλατοδρόμων	2.300.000,00	Δήμος Αλεξ/πολης	3	3	2	2	2,60	A	Προτείνεται ως πράξη της ΣΒΑΑ με χρηματοδότηση εντός αυτής
	Διαμόρφωση δρόμου προς του Δέλτα Έβρου	-	Αθλητικός Σύλλογος ΑμεΑ "ΚΟΤΙΝΟΣ"	3	1	1	1	1,40	Γ	Μη τεκμηριωμένη πρόταση. Πιθανή αξιοποίηση από το Δήμο στα πλαίσια κατάρτισης του Επιχειρησιακού του Σχεδιασμού
	Ανάπλαση δημόσιων χώρων	-	Οικολογική εταιρεία Έβρου	2	1	1	1	1,20	Γ	Μη τεκμηριωμένη πρόταση. Πιθανή αξιοποίηση από το Δήμο στα πλαίσια κατάρτισης του Επιχειρησιακού του Σχεδιασμού
	Ανάπλαση οδών Καραολή και Δημητρίου	1.150.430,86	Δήμος Αλεξ/πολης	3	2	1	2	1,90	B	Αξιοποίηση σε περίπτωση επικαιροποίησης της ΣΒΑΑ
	Ανάπλαση οδού Εθνικής Αντιστάσεως	1.016.829,67	Δήμος Αλεξ/πολης	3	2	1	2	1,90	B	Αξιοποίηση σε περίπτωση επικαιροποίησης της ΣΒΑΑ

Ειδικός Στόχος	Έργο	Π/Υ έργου	Φορέας πρότασης	K1 20%	K2 40%	K3 30%	K4 10%	Συνολική βαθμολογία	Προτεραιοποίηση	Σημειώσεις
ΕΣ2:	Ανάδειξη - αξιοποίηση ιστορικής αποθήκης 5 στο Λιμάνι	1.700.000,00	Δήμος Αλεξ/πολης	3	2	2	1	2,10	B	Αξιοποίηση σε περίπτωση επικαιροποίησης της ΣΒΑΑ
	Βελτίωση πλατφόρμας ψηφιακού τουριστικού οδηγού	150.000,00	ΕΣ Αλεξ/πολης	2	1	1	1	1,20	Γ	Μη τεκμηριωμένη πρόταση. Πιθανή αξιοποίηση από το Δήμο στα πλαίσια κατάρτισης του Επιχειρησιακού του Σχεδιασμού

	Προμήθεια & εγκατάσταση αστικού εξοπλισμού για τη βελτίωση της λειτουργικότητας της πόλης	420.000,00	Δήμος Αλεξ/πολης	3	3	2	2	2,60	A	Προτείνεται ως πράξη της ΣΒΑΑ με χρηματοδότηση εντός αυτής
	Ανάπλαση & ανάδειξη διατηρητέου κτιρίου παλιάς γραμματείας (ιατρικής)	-	Δημοκρίτειο Πανεπιστήμιο Θράκης	3	1	1	1	1,40	Γ	Μη τεκμηριωμένη πρόταση. Πιθανή αξιοποίηση από το Δήμο στα πλαίσια κατάρτισης του Επιχειρησιακού του Σχεδιασμού
	Έκθεση παραδοσιακών προϊόντων στις αποθήκες 4 και 5	-	Αθλητικός Σύλλογος ΑμεΑ "ΚΟΤΙΝΟΣ"	2	1	1	1	1,20	Γ	Μη τεκμηριωμένη πρόταση. Πιθανή αξιοποίηση από το Δήμο στα πλαίσια κατάρτισης του Επιχειρησιακού του Σχεδιασμού
	Εκσυγχρονισμός & Αναβάθμιση σε Υποδομές διαχείρισης αποβλήτων	-	Οικολογική εταιρεία Έβρου	2	1	1	1	1,20	Γ	Μη τεκμηριωμένη πρόταση. Πιθανή αξιοποίηση από το Δήμο στα πλαίσια κατάρτισης του Επιχειρησιακού του Σχεδιασμού

Ειδικός Στόχος	Έργο	Π/Υ έργου	Φορέας πρότασης	K1	K2	K3	K4	Συνολική βαθμολογία	Προτεραιοποίηση	Σημειώσεις
				20%	40%	30%	10%			
ΕΣ3	Επέκταση αθλητικών υποδομών κλειστού κολυμβητηρίου	4.000.000,00	Δήμος Αλεξ/πολης	3	2	2	2	2,20	A	Προτείνεται ως πράξη της ΣΒΑΑ με χρηματοδότηση εντός αυτής
	Αξιοποίηση χώρων δυτικού τομέα για αθλητικές εγκαταστάσεις	2.500.000,00	Δήμος Αλεξ/πολης	3	2	2	2	2,20	A	Προτείνεται ως πράξη της ΣΒΑΑ με χρηματοδότηση εντός αυτής
	Ανάπτυξη αθλητικού τουρισμού στην Αλεξ/πολη	350.000,00	Δημοκρίτειο Πανεπιστήμιο Θράκης	3	2	2	2	2,20	A	Προτείνεται ως πράξη της ΣΒΑΑ με χρηματοδότηση εντός αυτής
	Σπίτι γυμναστικής	2.000.000,00	Δήμος Αλεξ/πολης	3	2	2	2	2,20	A	Προτείνεται ως πράξη της ΣΒΑΑ με χρηματοδότηση εντός αυτής

	Δημιουργία αθλητικών χώρων δίπλα από το Κολυμβητήριο	-	Αθλητικός Σύλλογος Αμεα "ΚΟΤΙΝΟΣ"	3	1	1	1	1,40	Γ	Μη τεκμηριωμένη πρόταση. Πιθανή αξιοποίηση από το Δήμο στα πλαίσια κατάρτισης του Επιχειρησιακού του Σχεδιασμού
--	--	---	-----------------------------------	---	---	---	---	------	---	---

Ειδικός Στόχος	Έργο	Π/Υ έργου	Φορέας πρότασης	K1	K2	K3	K4	Συνολική βαθμολογία	Προτεραιοποίηση	Σημειώσεις
				20%	40%	30%	10%			
ΕΣ4	Στοχευμένες δράσεις κατάρτισης	40.000,00	ΕΣ Αλεξ/πολης	3	2	2	2	2,20	A	Προτείνεται ως πράξη της ΣΒΑΑ με χρηματοδότηση εντός αυτής
	Ενημέρωση - ευαισθητοποίηση τοπικών φορέων για κοινωνικά ζητήματα	85.300,00	Σύλλογος Γονέων & φίλων αυτιστικών "Ο ΑΓΙΟΣ ΒΑΣΙΛΕΙΟΣ"	3	2	2	2	2,20	A	Προτείνεται ως πράξη της ΣΒΑΑ με χρηματοδότηση εντός αυτής
	Αθλητισμός και κίνηση στην πόλη της Αλεξ/πολης	297.000,00	Δήμος Αλεξ/πολης	3	2	2	2	2,20	A	Προτείνεται ως πράξη της ΣΒΑΑ με χρηματοδότηση εντός αυτής
	Πρόγραμμα Κοινωνικής Ένταξης "ΘΕΟΓΕΝΗΣ"	449.225,01	Δήμος Αλεξ/πολης	3	2	2	2	2,20	A	Προτείνεται ως πράξη της ΣΒΑΑ με χρηματοδότηση εντός αυτής
	Κέντρο συμπεριφορικής επίγνωσης	-	Επιμελητήριο Έβρου	3	1	1	2	1,50	Γ	Μη τεκμηριωμένη πρόταση. Πιθανή αξιοποίηση από το Δήμο στα πλαίσια κατάρτισης του Επιχειρησιακού του Σχεδιασμού
	Κινητό εργαστήριο κοινωνικής ενσωμάτωσης	140.000,00	Επιμελητήριο Έβρου	3	1	1	2	1,50	B	Αξιοποίηση σε περίπτωση επικαιροποίησης της ΣΒΑΑ
	Παροχή υπηρεσιών υποστήριξης ΑμεΑ στο Πολυκοινωνικό	260.000,00	Πολυκοινωνικό	3	1	1	1	1,40	B	Αξιοποίηση σε περίπτωση επικαιροποίησης της ΣΒΑΑ

	Σχολείο εκπαίδευσης αυτόνομης διαβίωσης ΑμεΑ	73.388,46	Πολυκοινωνικό	3	1	1	1	1,40	B	Αξιοποίηση σε περίπτωση επικαιροποίησης της ΣΒΑΑ
	Δράσεις ενημέρωσης & ευαισθητοποίησης φορέων για την αναπηρία του αυτισμού	50.000,00	Σύλλογος Γονέων & φίλων αυτιστικών "Ο ΑΓΙΟΣ ΒΑΣΙΛΕΙΟΣ"	3	1	1	1	1,40	B	Αξιοποίηση σε περίπτωση επικαιροποίησης της ΣΒΑΑ
	Δημιουργία δομής "το σπίτι του αυτισμού"	400.000,00	Σύλλογος Γονέων & φίλων αυτιστικών "Ο ΑΓΙΟΣ ΒΑΣΙΛΕΙΟΣ"	3	1	1	1	1,40	Γ	Μη τεκμηριωμένη πρόταση. Πιθανή αξιοποίηση από το Δήμο στα πλαίσια κατάρτισης του Επιχειρησιακού του Σχεδιασμού
	Δημιουργία δομής στήριξης γυναικών	-	Αθλητικός Σύλλογος ΑμεΑ "ΚΟΤΙΝΟΣ"	3	1	1	1	1,40	Γ	Μη τεκμηριωμένη πρόταση. Πιθανή αξιοποίηση από το Δήμο στα πλαίσια κατάρτισης του Επιχειρησιακού του Σχεδιασμού

Ειδικός Στόχος	Έργο	Π/Υ έργου	Φορέας πρότασης	K1	K2	K3	K4	Συνολική βαθμολογία	Προτεραιοποίηση	Σημειώσεις
				20%	40%	30%	10%			
ΕΣ5:	Δομή στήριξης επιχειρηματικότητας	508.180,00	Επιμελητήριο Έβρου	3	2	2	2	2,20	A	Προτείνεται ως πράξη της ΣΒΑΑ με χρηματοδότηση εντός αυτής
	Κέντρο ρομποτικής	50.000,00	Ιδιωτικός φορέας	2	2	1	1	1,60	B	Αξιοποίηση σε περίπτωση επικαιροποίησης της ΣΒΑΑ

Ειδικός Στόχος	Έργο	Π/Υ έργου	Φορέας πρότασης	K1	K2	K3	K4	Συνολική βαθμολογία	Προτεραιοποίηση	Σημειώσεις
				20%	40%	30%	10%			
ΕΣ6	προμήθεια και εγκατάσταση σταθμών φόρτισης ηλεκτρικών οχημάτων	200.000,00	Δήμος Αλεξ/πολης	3	1	1	1	1,40	B	Αξιοποίηση σε περίπτωση επικαιροποίησης της ΣΒΑΑ
	Ενεργειακές αναβαθμίσεις δημοτικών κτιρίων	400.000,00	Δήμος Αλεξ/πολης	3	1	1	1	1,40	B	Αξιοποίηση σε περίπτωση επικαιροποίησης της ΣΒΑΑ

	Ενίσχυση δημιουργίας πράσινων υποδομών	200.000,00	Δήμος Αλεξ/πολης	3	1	1	1	1,40	B	Αξιοποίηση σε περίπτωση επικαιροποίησης της ΣΒΑΑ
	Δημιουργία ενεργειακά αυτόνομου Πάρκου προσκόπων	20.000,00	Ιδιωτικός φορέας	3	1	1	1	1,40	B	Αξιοποίηση σε περίπτωση επικαιροποίησης της ΣΒΑΑ

ΚΑΤΗΓΟΡΙΟΠΟΙΗΣΗ ΠΡΟΤΕΡΑΙΟΤΗΤΑΣ

A: Προτεινόμενη Πράξη στη ΒΑΑ

B: Μη προτεινόμενη άμεσα Πράξη ενός ΣΒΑΑ - Πιθανή ένταξη σε περίπτωση επικαιροποίησης της ΣΒΑΑ

Γ: Μη τεκμηριωμένη πρόταση