



**ΜΕΛΕΤΗ ΕΞΕΙΔΙΚΕΥΣΗΣ  
ΟΛΟΚΛΗΡΩΜΕΝΗΣ ΧΩΡΙΚΗΣ ΕΠΕΝΔΥΣΗΣ (ΟΧΕ)  
«ΖΩΝΗ ΟΡΟΣΕΙΡΑΣ ΡΟΔΟΠΗΣ ΚΑΙ ΠΟΤΑΜΟΥ ΝΕΣΤΟΥ»**

**Παραδοτέο Γ**

**«Ολοκληρωμένη Χωρική Επένδυση Οροσειράς Ροδόπης και Ποταμού  
Νέστου»**

**ΙΑ. Παράρτημα Χαρτών**

**C O N S O R T I S**

**Φεβρουάριος, 2025**

Αναθέτουσα Αρχή: Ειδική Υπηρεσία Διαχείρισης Προγράμματος «Ανατολική Μακεδονία,  
Θράκη» (ΕΥΔ Π-ΑΜΘ)

Η πράξη είναι ενταγμένη στο Επιχειρησιακό Πρόγραμμα «Ανατολική Μακεδονία, Θράκη 2021-2027»,  
Άξονας 6 – Τεχνική Βοήθεια- ΕΤΠΑ (Κωδικό ΟΠΣ 6001579, Κ.Ε. 2023ΕΠ03170007)



**ΜΕΛΕΤΗ ΕΞΕΙΔΙΚΕΥΣΗΣ  
ΟΛΟΚΛΗΡΩΜΕΝΗΣ ΧΩΡΙΚΗΣ ΕΠΕΝΔΥΣΗΣ (ΟΧΕ)  
«ΖΩΝΗ ΟΡΟΣΕΙΡΑΣ ΡΟΔΟΠΗΣ ΚΑΙ ΠΟΤΑΜΟΥ ΝΕΣΤΟΥ»**

**Παραδοτέο Γ**

**«Ολοκληρωμένη Χωρική Επένδυση Οροσειράς Ροδόπης και Ποταμού  
Νέστου»**

**ΙΑ. Παράρτημα Χαρτών**

Ο νόμιμος Εκπρόσωπος



Ισακούμης Γεώργιος

Αγρονόμος Τοπογράφος Μηχανικός

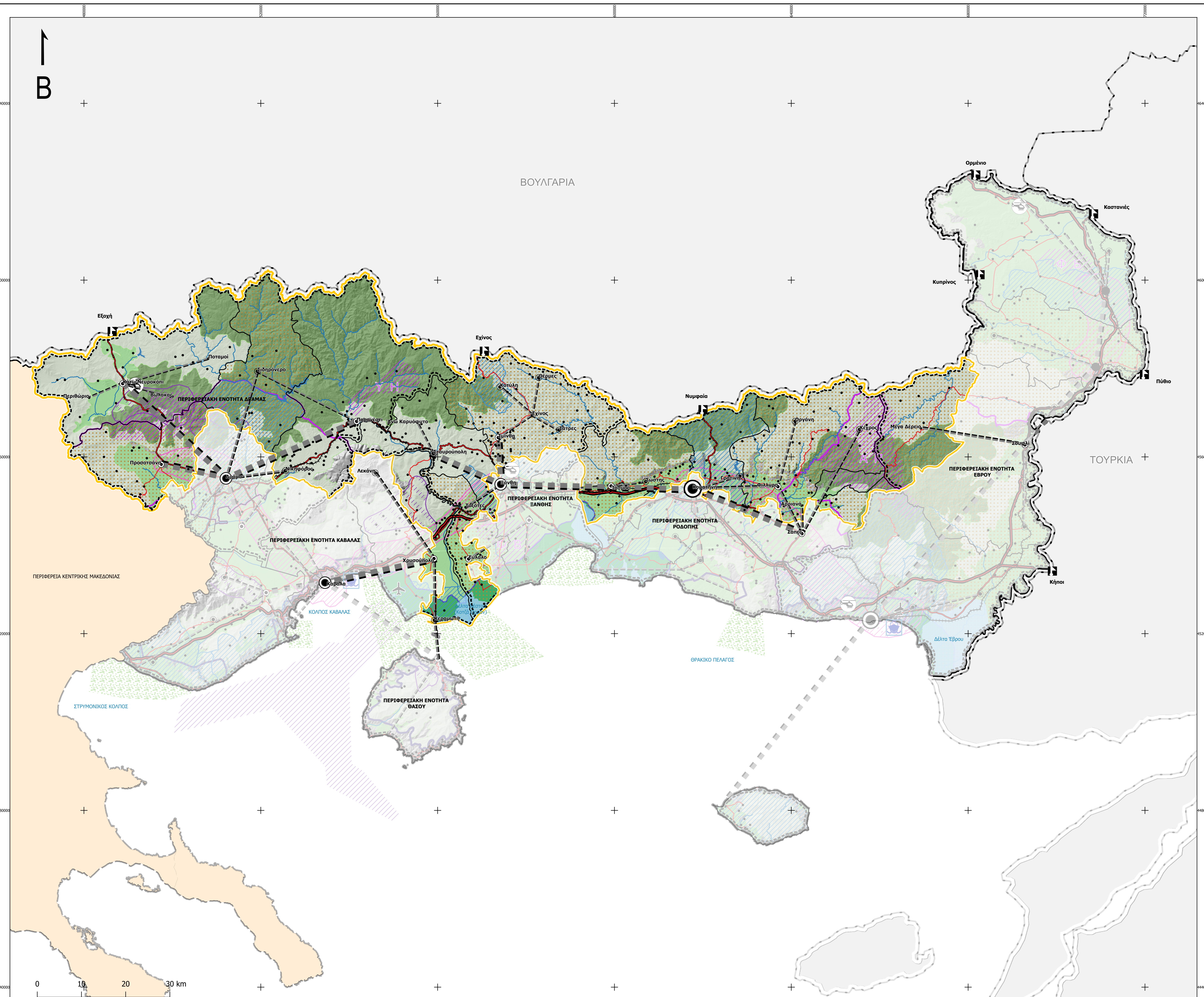
Επιτροπή Παρακολούθησης και Παραλαβής της Σύμβασης

**Μέλη**

Κουφού Ελένη	:	Στέλεχος Μονάδας Α΄ της ΕΥΔ ΠΑΜΘ
Σαμαρτζής Παναγιώτης	:	Στέλεχος της Μονάδας Β2 της ΕΥΔ ΠΑΜΘ
Ιωαννίδης Χρυσόστομος	:	Στέλεχος της Μονάδας Α΄ της ΕΥΔ ΠΑΜΘ

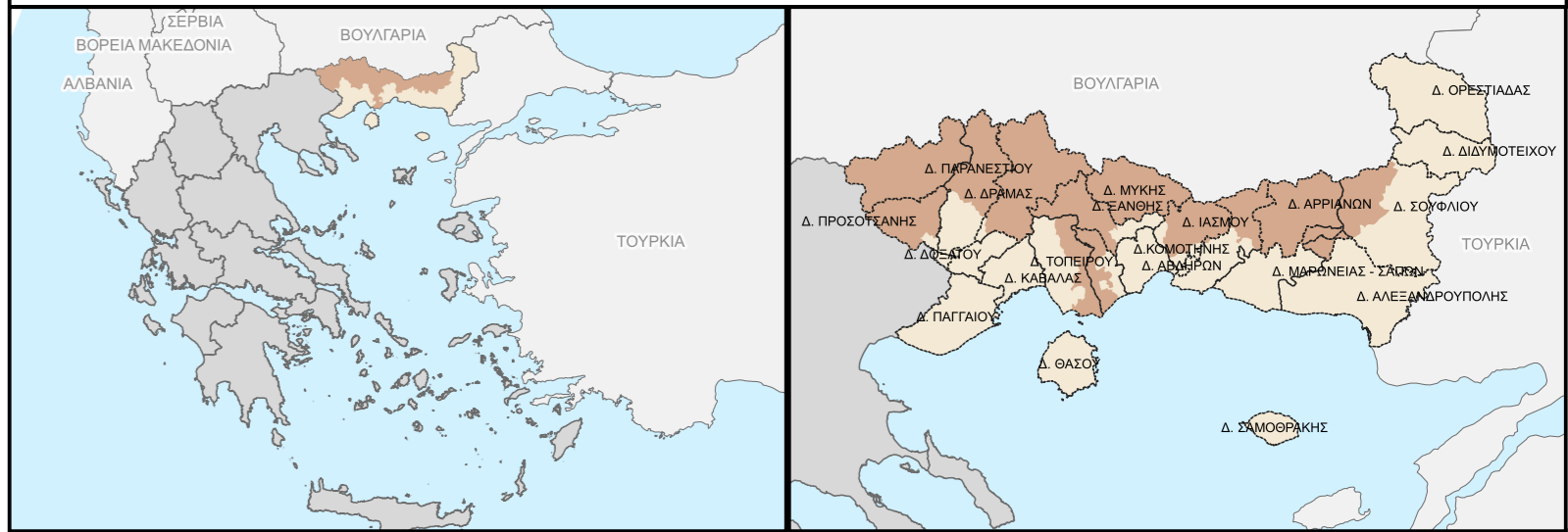
Για την Επιτροπή Παραλαβής

Κουφού Ελένη



### ΥΠΟΜΝΗΜΑ

<b>Διοικητικά Όρια</b> - Σύνολο όμορου Κράτους - Εδαφική έκταση όμορου Κράτους - Εδαφική έκταση όμορης Περιφέρειας - Απογραφικό όριο Περιφέρειας - Απογραφικό όριο Περιφερειακής Ενότητας - Απογραφικό όριο Καλλικράτους Δήμου - Όριο Παραγωγής Περίπτωσης ΟΧΕ - Ζώνης Οροσειράς Ροδόπης και Ποταμού Νέστου	<b>Υδάτινο στοιχείο</b> - Ποτάμι - Λίμνη - Μεταβατικό Υδάτινο
<b>Πόλοι ανάπτυξης (ΠΧΠ 2018 ΑΜΘ)</b> - 2ο Επίπεδο - Πρωτεύουσες Εθνικοί Πόλοι - 3ο Επίπεδο - Δευτερεύουσες Εθνικοί Πόλοι - 5ο Επίπεδο - Λοιπά Κέντρα Π.Ε. - Αστικά Κέντρα με πληθυσμό > 10.000 κατ. - 6ο Επίπεδο - Έδρες Καλλικράτεων Δήμων - 7ο Επίπεδο - Έδρες Καποδιστριακών Δήμων - 8ο Επίπεδο - Λοιποί οικισμοί	<b>Κύριες Χωρικές Ενότητες Ανάπτυξης Δραστηριότητας (ΠΧΠ 2018 ΑΜΘ &amp; ΕΠΤ)</b> - Δασοκομία - Υδατοαποθήκευση - Έντονης γεωργικής ανάπτυξης - Συνδυασμένης οικονομικής ανάπτυξης - Κτηνοτροφίας - Παράκτια οικονομική ανάπτυξη - Τουρισμού - Παραθερισμού - Εξόρυξης - Μαρμάρων - Μεταποίησης - Περιοχές εντατικοποίησης - Μεταποίησης - Περιοχές επέκτασης - Περιοχές με δυναμότητα ανάπτυξης τουρισμού
<b>Μεταφορική υποδομή</b> - Αυτοκινητόδρομος - Πρωτεύον οδικό δίκτυο - Δευτερεύον οδικό δίκτυο - Τριτεύον οδικό δίκτυο - Σιδηροδρομικό δίκτυο - Ελικοδρόμιο - Κύρια διεθνής θαλάσσια πύλη - Κύριες διεθνείς αερολιμένες - Μεταφορικοί σταθμοί	<b>Συγκριτικές μονάδες παραγωγής ενέργειας από ΑΠΕ (ΠΧΠ 2018 ΑΜΘ, ΕΠΧΣΑΑ ΑΠΕ 2008)</b> - Αιολικά Πάρκα - Υδροηλεκτρικοί Σταθμοί - Φωτοβολταϊκά - Χωρικές ενότητες ανάπτυξης ΑΠΕ



**ΑΝΑΘΕΤΟΥΣΑ ΑΡΧΗ:** ΕΙΔΙΚΗ ΥΠΗΡΕΣΙΑ ΔΙΑΧΕΙΡΙΣΗΣ ΠΡΟΓΡΑΜΜΑΤΟΣ «ΑΝΑΤΟΛΙΚΗ ΜΑΚΕΔΟΝΙΑ, ΘΡΑΚΗ»  
 Η πράξη είναι ενταγμένη στο Επιχειρησιακό Πρόγραμμα «Ανατολική Μακεδονία, Θράκη 2021-2027», Άξονας 6 – Τεχνική Βοήθεια- ΕΤΠΑ (Κωδικό ΟΠΣ 6001579, Κ.Ε. 2023ΕΠ03170007)

**ΕΡΓΟ:**  
**ΜΕΛΕΤΗ ΕΞΕΙΔΙΚΕΥΣΗΣ ΟΛΟΚΛΗΡΩΜΕΝΗΣ ΧΩΡΙΚΗΣ ΕΠΕΝΔΥΣΗΣ (ΟΧΕ) «ΖΩΝΗ ΟΡΟΣΕΙΡΑΣ ΡΟΔΟΠΗΣ ΚΑΙ ΠΟΤΑΜΟΥ ΝΕΣΤΟΥ»**

**ΑΝΑΔΟΧΟΣ & ΟΜΑΔΑ ΕΡΓΟΥ**

**CONSORTIS**  
 Γεώργιος Μ. Τσακούμης και ΣΙΑ Ε.Ε.

ΕΔΡΑ: Λεωφ. Γεωργικής Σχολής 27, Τ.Θ. 4316  
 Τ.Κ. 57001, Πύλας Θεσσαλονίκης  
 τηλ. 2310 889336 fax 2310 889338  
 email: info@consortis.gr  
 www.consortis.gr

**ΟΜΑΔΑ ΕΡΓΟΥ:**  
 1. Τσακούμης Γ., Αγρονόμος Τοπογράφος Μηχανικός, MSc  
 2. Αντωνίου Ν., Αγρονόμος Τοπογράφος Μηχανικός, MSc  
 3. Πεπτα Α., Πολιτικός Μηχανικός  
 4. Κυριακίδου Χ., Αρχιτέκτων - Πολεοδομίας Μηχανικός, MSc  
 5. Τασσοπούλου Α., Μηχανικός Χωροταξίας, Πολεοδομίας & Περιφ. Ανάπτυξης, MSc, PhD  
 6. Μαντουζά Α., Μηχανικός Περιβάλλοντος, MSc  
 7. Σούρα Κ., Μηχανικός Χωροταξίας, Πολεοδομίας & Περιφ. Ανάπτυξης, MSc  
 8. Καδεμίδου Α., Μηχανικός Περιβάλλοντος  
 9. Τσιμαντάς Π., Δασολόγος, MSc  
 10. Πραντισίδη Μ., Μηχανικός Χωροταξίας & Ανάπτυξης  
 11. Σταματιάδης Ι., Μηχανικός Χωροταξίας, Πολεοδομίας & Περιφ. Ανάπτυξης

ΤΙΤΛΟΣ ΧΑΡΤΗΣ: ΧΑΡΤΗΣ ΧΩΡΟΤΑΞΙΚΗΣ ΘΕΩΡΗΣΗΣ ΠΕΡΙΟΧΗΣ ΠΑΡΕΜΒΑΣΗΣ ΟΧΕ «ΖΩΝΗ ΟΡΟΣΕΙΡΑΣ ΡΟΔΟΠΗΣ ΚΑΙ ΠΟΤΑΜΟΥ ΝΕΣΤΟΥ»  
 ΚΑΙΜΑΚΑ: 1:400.000  
 ΑΡΙΘΜΟΣ ΣΧΕΔΙΟΥ: Χ.1.

Η ΣΥΝΤΑΞΑΣΑ  
 ΚΥΡΙΑΚΙΔΟΥ ΧΑΡΙΚΛΕΙΑ  
 Αρχιτέκτων Μηχ. - Πολεοδόμος MSc

ΓΙΑ ΤΗΝ CONSORTIS  
 Ο νόμιμος εκπρόσωπος  
 CONSORTIS  
 ΓΕΩΡΓΙΟΣ Μ. ΤΣΑΚΟΥΜΗΣ ΚΑΙ ΣΙΑ Ε.Ε.  
 ΤΕΧΝΙΚΟ ΓΕΩΓΡΑΦΙΚΟ ΚΑΙ ΠΟΛΕΟΔΟΜΙΚΟ ΜΕΛΕΤΩΝ  
 ΑΡΧΙΤΕΚΤΟΝΙΚΑ ΚΑΙ ΠΟΛΕΟΔΟΜΙΚΑ  
 ΚΑΙ ΧΩΡΟΤΑΞΙΑΚΑ ΕΡΓΑ  
 Τ.Θ. 4316, Τ.Κ. 57001, ΠΥΛΑΣ ΘΕΣΣΑΛΟΝΙΚΗΣ  
 ΤΗΛ. 2310 889336 FAX 2310 889338  
 WWW.CONSORTIS.GR

ΤΣΑΚΟΥΜΗΣ ΓΕΩΡΓΙΟΣ  
 Αγρ. Τοπογράφος Μηχανικός, MSc

ΟΙ ΕΠΙΒΛΕΠΟΝΤΕΣ

ΚΟΥΦΟΥ ΕΛΕΝΗ ΣΑΜΑΡΤΣΗΣ ΠΑΝΑΓΙΩΤΗΣ ΙΩΑΝΝΙΝΗΣ ΧΡΥΣΟΣΤΟΜΟΣ

Στέλεχος Μονάδας Α' της ΕΥΔ ΠΑΜΘ  
 Πρόεδρος Επιτροπής Παρακολούθησης & Παραλαβής

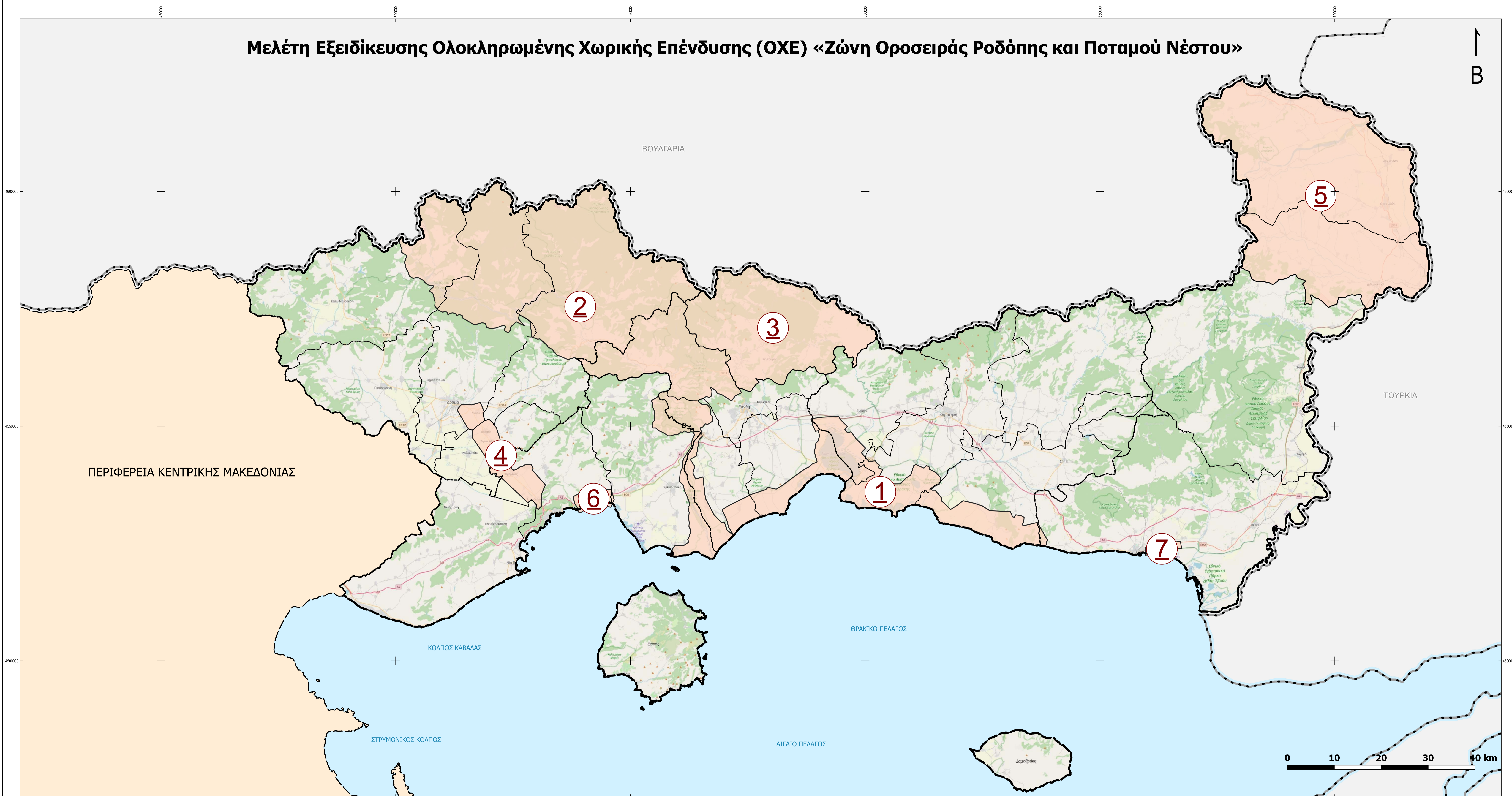
Στέλεχος Μονάδας Β2 της ΕΥΔ ΠΑΜΘ  
 Μέλος Επιτροπής Παρακολούθησης & Παραλαβής

Στέλεχος Μονάδας Α' της ΕΥΔ ΠΑΜΘ  
 Μέλος Επιτροπής Παρακολούθησης & Παραλαβής

ΧΡΟΝΟΣ ΠΑΡΑΔΟΣΗΣ: ΣΕΠΤΕΜΒΡΙΟΣ 2024 ΕΚΔΟΣΗ 01

# Μελέτη Εξειδίκευσης Ολοκληρωμένης Χωρικής Επένδυσης (ΟΧΕ) «Ζώνη Οροσειράς Ροδόπης και Ποταμού Νέστου»

↑  
B



CONSORTIS

Περιοχές Ειδικών Χωρικών Παρεμβάσεων ΠΑΜΘ, σύμφωνα με το ΠΧΠ (ΦΕΚ 248/ΑΑΠ/25-10-2018)

ΣΕΠΤΕΜΒΡΙΟΣ 2024

- ΥΠΟΜΝΗΜΑ**
- Διοικητικά Όρια**
- Σύνορο κρατών
  - Εδαφική έκταση όμορου κράτους
  - Απογραφικό όριο Περιφέρειας
  - Εδαφική έκταση όμορης Περιφέρειας
  - ..... Απογραφικό όριο Π.Ε.
  - Απογραφικό όριο Δήμων

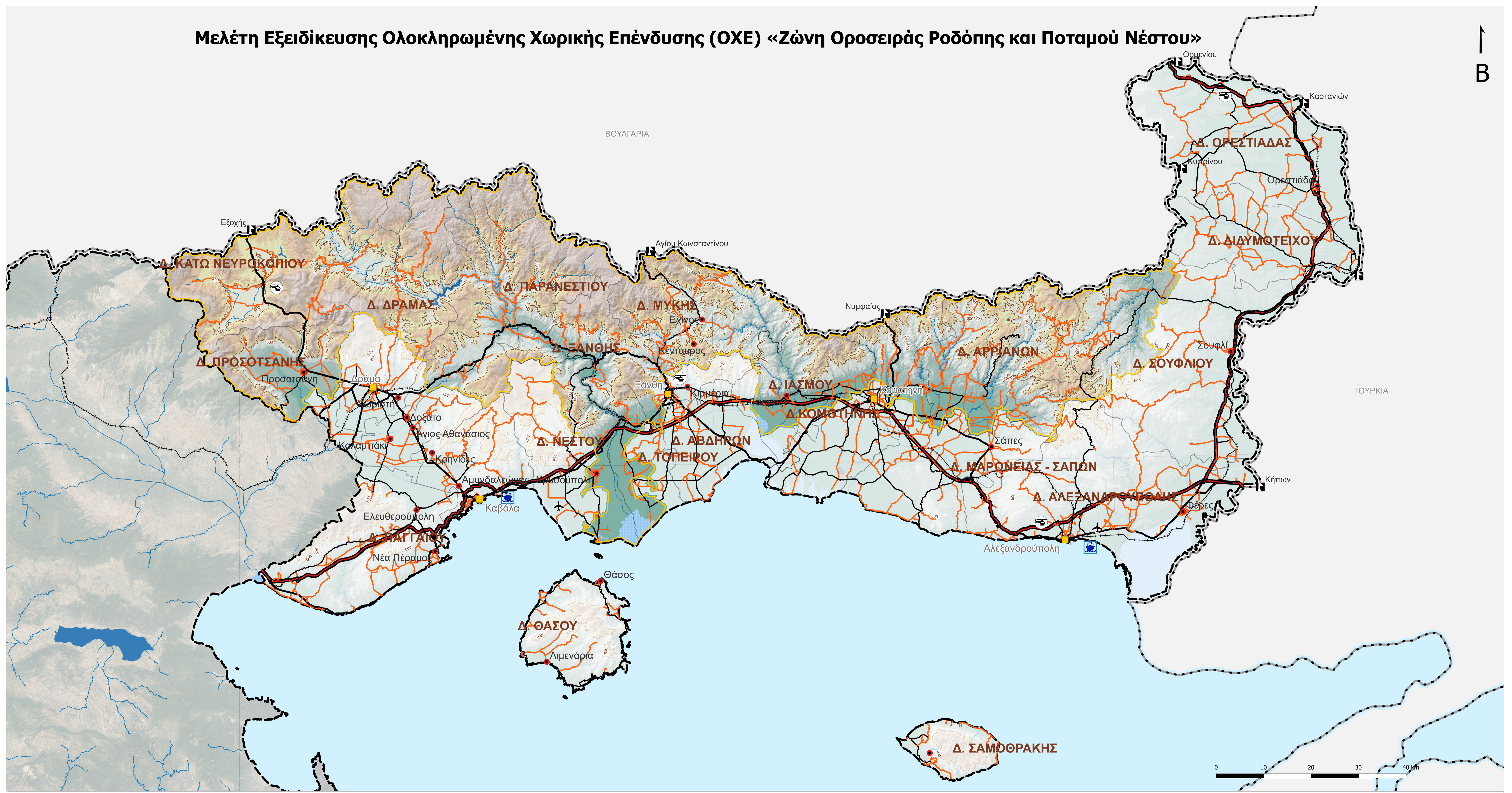
- Περιοχές Ειδικών Χωρικών Παρεμβάσεων (ΠΕΧΠ)
- 1. Παράκτιος χώρος - Τόξο Υγροβιότοπων και Αρχαιολογικών Χώρων**
- 2. Τόξο ποταμού Νέστου - Ορεινός όγκος Δυτικής Ροδόπης**
- 3. Δήμος Μύκης ορεινής Ροδόπης**
- 4. Άξονας Δράμας - Καβάλας**
- 5. Βόρειος Έβρος**
- 6. Ανατολικά παράλια Καβάλας**
- 7. Ανατολικά παράλια Αλεξανδρούπολης**

ΕΙΔΙΚΗ ΥΠΗΡΕΣΙΑ ΔΙΑΧΕΙΡΙΣΗΣ  
ΠΡΟΓΡΑΜΜΑΤΟΣ «ΑΝΑΤΟΛΙΚΗ ΜΑΚΕΔΟΝΙΑ, ΘΡΑΚΗ»

ΕΣΠΑ 2021-2027  
Ευρωπαϊκή Ένωση  
Με τη συγχρηματοδότηση της Ευρωπαϊκής Ένωσης

# Μελέτη Εξειδίκευσης Ολοκληρωμένης Χωρικής Επένδυσης (ΟΧΕ) «Ζώνη Οροσειράς Ροδόπης και Ποταμού Νέστου»

↑  
B



**CONSORTIS** **Περιοχή Παρέμβασης της ΟΧΕ της Ζώνης Ορεινού Όγκου Ροδόπης και Ποταμού Νέστου 2021-2027** **ΣΕΠΤΕΜΒΡΙΟΣ 2024**

ΥΠΟΜΝΗΜΑ	Οικιστικό Δίκτυο	Μεταφορική Υποδομή	Λοιπές Μεταφορικές Υποδομές	Γεωμορφολογικά στοιχεία
<p><b>Διοικητικά Όρια</b></p> <ul style="list-style-type: none"> <li>Απογραφικό όριο Περιφέρειας</li> <li>Απογραφικό όριο Δήμων</li> <li>Σύνορο κρατών</li> </ul>	<ul style="list-style-type: none"> <li>Έδρα Π.Ε.</li> <li>Οικισμός</li> <li>&gt; 2.000 κατοίκων</li> </ul>	<p><b>Οδικό δίκτυο</b></p> <ul style="list-style-type: none"> <li>Αυτοκινητόδρομος</li> <li>Πρωτεύον Οδικό Δίκτυο</li> <li>Δευτερεύον Οδικό Δίκτυο</li> <li>Τριτεύον Οδικό Δίκτυο</li> </ul> <p><b>Σιδηροδρομικό Δίκτυο</b></p> <ul style="list-style-type: none"> <li>Σιδηροδρομικό Δίκτυο</li> </ul>	<ul style="list-style-type: none"> <li>Ελικοδρόμιο</li> <li>Κύρια Διεθνής Θαλάσσια Πύλη</li> <li>Κύριος Διεθνής Αερολιμένας</li> <li>Μεθοριακός Σταθμός</li> </ul> <p><b>Υδάτινο Στοιχείο</b></p> <ul style="list-style-type: none"> <li>Μεταβατικά Ύδατα</li> <li>Ποτάμι</li> <li>Λίμνη</li> </ul>	<ul style="list-style-type: none"> <li>Ισούψεις 600 μ.</li> <li>Υψομετρικές Κλάσεις (μ.)</li> <li>Υψομετρικές Κλάσεις (μ.)</li> </ul>

ΠΕΡΙΦΕΡΕΙΑ  
ΑΝΑΤΟΛΙΚΗΣ ΜΑΚΕΔΟΝΙΑΣ ΚΑΙ ΘΡΑΚΗΣ

ΕΙΔΙΚΗ ΥΠΗΡΕΣΙΑ ΔΙΑΧΕΙΡΙΣΗΣ  
ΠΡΟΓΡΑΜΜΑΤΟΣ «ΑΝΑΤΟΛΙΚΗ ΜΑΚΕΔΟΝΙΑ, ΘΡΑΚΗ»

Με τη συγχρηματοδότηση της Ευρωπαϊκής Ένωσης

ΕΣΠΑ  
2021-2027  
Ευρωπαϊκό Ταμείο για την Ανάπτυξη

# Μελέτη Εξειδίκευσης Ολοκληρωμένης Χωρικής Επένδυσης (ΟΧΕ) «Ζώνη Οροσειράς Ροδόπης και Ποταμού Νέστου»



C O N S O R T I S

Χερσαίοι Άξονες και Πόλοι ανάπτυξης ΠΑΜΘ, σύμφωνα με το ΠΧΠ (ΦΕΚ 248/ΑΑΠ/25-10-2018)

ΣΕΠΤΕΜΒΡΙΟΣ 2024

- ΥΠΟΜΝΗΜΑ**
- Περιοχή παρέμβασης ΟΧΕ
  - Διοικητικά Όρια**
  - Σύνορο κρατών
  - Εδαφική έκταση όμορου κράτους
  - Απογραφικό όριο Περιφέρειας
  - Εδαφική έκταση όμορης Περιφέρειας
  - Απογραφικό όριο Π.Ε.
  - Απογραφικό όριο Δήμων

- Πολυπολικό Σύμπλεγμα Ανάπτυξης**
- Κύρια δίπολα
  - Πολύπολα
  - Χερσαίοι Άξονες Ανάπτυξης**
  - Πρωτεύων εθνικής εμβέλειας
  - Δευτερεύων εθνικής εμβέλειας
  - Περιφερειακής εμβέλειας
  - Δευτερεύοντες άξονες περιφερειακής εμβέλειας

- Πόλοι Ανάπτυξης**
- Πρωτεύων εθνικός πόλος
  - Δευτερεύων εθνικός πόλος
  - Πρωτεύων περιφερειακός πόλος
  - Δευτερεύων περιφερειακός πόλος
  - Λοιποί περιφερειακοί πόλοι
  - Πύλες ανάπτυξης
  - Είσοδοι - Διασυνοριακές συνδέσεις



ΠΕΡΙΦΕΡΕΙΑ  
ΑΝΑΤΟΛΙΚΗΣ ΜΑΚΕΔΟΝΙΑΣ ΚΑΙ ΘΡΑΚΗΣ



ΕΙΔΙΚΗ ΥΠΗΡΕΣΙΑ ΔΙΑΧΕΙΡΙΣΗΣ  
ΠΡΟΓΡΑΜΜΑΤΟΣ «ΑΝΑΤΟΛΙΚΗ ΜΑΚΕΔΟΝΙΑ, ΘΡΑΚΗ»



Με τη συγχρηματοδότηση  
της Ευρωπαϊκής Ένωσης



ΕΣΠΑ  
2021-2027  
Ευρωπαϊκή Ανάπτυξη για Όλους

# Μελέτη Εξειδίκευσης Ολοκληρωμένης Χωρικής Επένδυσης (ΟΧΕ) «Ζώνη Οροσειράς Ροδόπης και Ποταμού Νέστου»



CONSORTIS

Άξονες - Τόξα Οικοανάπτυξης ΠΑΜΘ, σύμφωνα με το ΠΧΠ (ΦΕΚ 248/ΑΑΠ/25-10-2018)

ΣΕΠΤΕΜΒΡΙΟΣ 2024

- ΥΠΟΜΝΗΜΑ**
- Περιοχή παρέμβασης ΟΧΕ
  - Διοικητικά Όρια**
  - Σύνορο κρατών
  - Εδαφική έκταση όμορου κράτους
  - Απογραφικό όριο Περιφέρειας
  - Εδαφική έκταση όμορης Περιφέρειας
  - Απογραφικό όριο Π.Ε.
  - Απογραφικό όριο Δήμων

- Άξονες - Τόξα οικοανάπτυξης**
- Άξονες - Τόξα οικοανάπτυξης
  - 1: Τόξο υγροβιότοπων και αρχαιολογικών χώρων**
  - 2: Τόξο ποταμού Νέστου / ορεινής Ροδόπης**
  - 3: Οικολογικό - πολιτιστικό τόξο ποταμού Έβρου**



ΠΕΡΙΦΕΡΕΙΑ  
ΑΝΑΤΟΛΙΚΗΣ ΜΑΚΕΔΟΝΙΑΣ ΚΑΙ ΘΡΑΚΗΣ



ΕΙΔΙΚΗ ΥΠΗΡΕΣΙΑ ΔΙΑΧΕΙΡΙΣΗΣ  
ΠΡΟΓΡΑΜΜΑΤΟΣ «ΑΝΑΤΟΛΙΚΗ ΜΑΚΕΔΟΝΙΑ, ΘΡΑΚΗ»



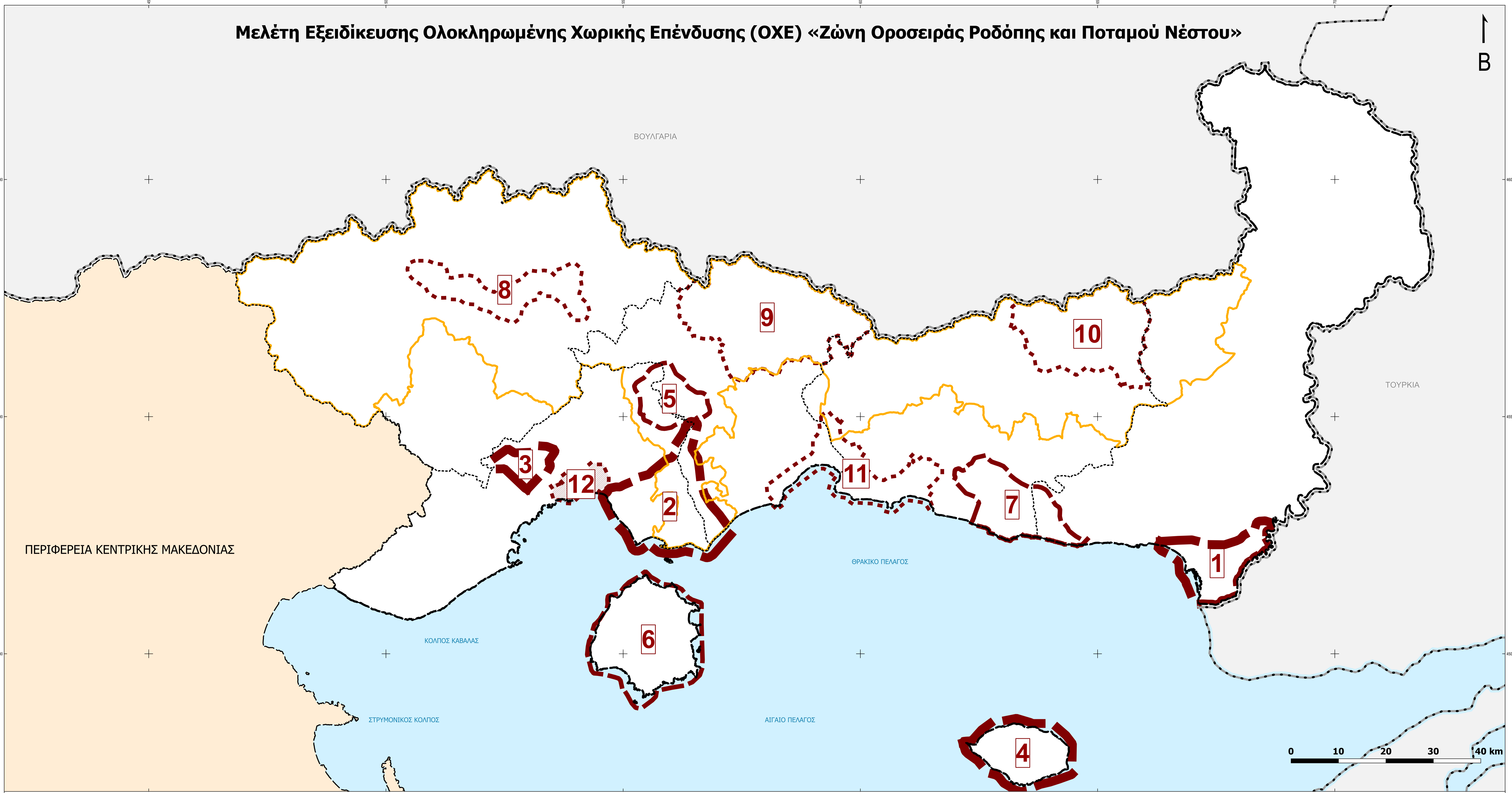
Με τη συγχρηματοδότηση  
της Ευρωπαϊκής Ένωσης



ΕΣΠΑ  
2021-2027  
Ευρωπαϊκή Ανάπτυξη για όλους

# Μελέτη Εξειδίκευσης Ολοκληρωμένης Χωρικής Επένδυσης (ΟΧΕ) «Ζώνη Οροσειράς Ροδόπης και Ποταμού Νέστου»

↑  
B



CONSORTIS

Προτεινόμενες Ζώνες Τοπίου ΠΑΜΘ, σύμφωνα με το ΠΧΠ (ΦΕΚ 248/ΑΑΠ/25-10-2018)

ΣΕΠΤΕΜΒΡΙΟΣ 2024

## ΥΠΟΜΝΗΜΑ

- Περιοχή παρέμβασης ΟΧΕ
- Διοικητικά Όρια**
- Σύνορο κρατών
- Εδαφική έκταση όμορου κράτους
- Απογραφικό όριο Περιφέρειας
- Εδαφική έκταση όμορης Περιφέρειας
- Απογραφικό όριο Π.Ε.
- Απογραφικό όριο Δήμων

## Προτεινόμενες Ζώνες Τοπίου

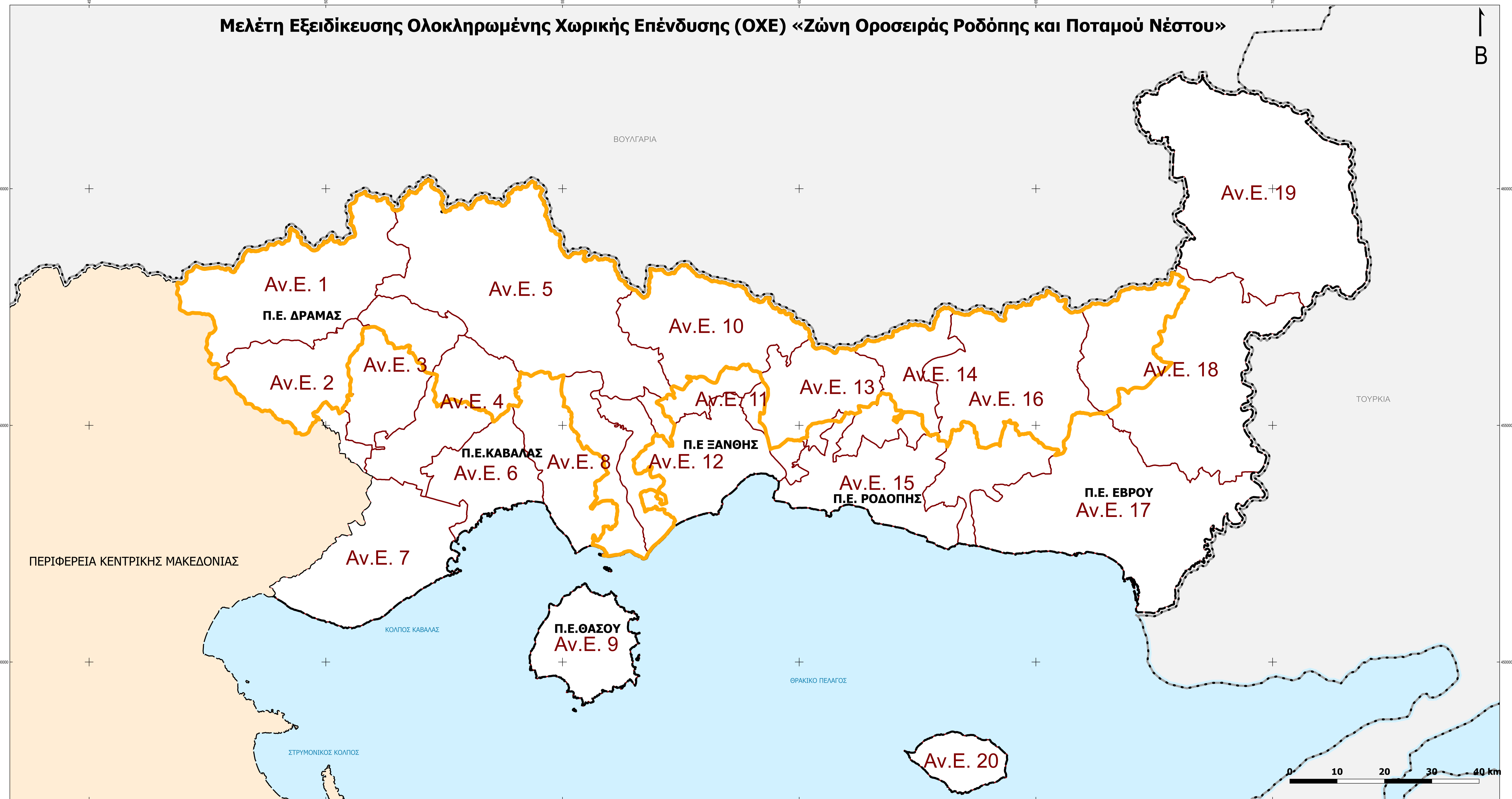
- Διεθνούς αξίας
- 1: Ζώνη Έβρου: Δέλτα Έβρου
- 2: Ζώνη Νέστου: Δέλτα Νέστου
- 3: Ζώνη Δράμας-Καβάλας: οι Φίλιπποι
- 4: Ζώνη Σαμοθράκης: Σαμοθράκη
- Εθνικής αξίας
- 5: Ζώνη Νέστου: Στενά Νέστου
- 6: Ζώνη Θάσου: Θάσος
- 7: Ζώνη Ροδόπης-Έβρου: Μαρώνεια
- Περιφερειακής αξίας
- 8: Ζώνη Νέστου: Φράγματα Θησαυρού και Πλατανόβρυσης
- 9: Ζώνη ορεινού όγκου Ροδόπης: Ορεινή οικισμοί Ροδόπης
- 10: Ζώνη ορεινού όγκου Ροδόπης: Ορεινή οικισμοί Ροδόπης
- 11: Ζώνη κάμπου Ξάνθης-Κομοτηνής: Πόρτο Λάγος, Λίμνη Βιστωνίδα, λίμνες και λιμνοθάλασσες και παραλίμνιοι οικισμοί
- Ιδιαίτερως υποβαθμισμένα
- 12: Ζώνη Δράμας-Καβάλας: Εγνατία (τμήμα Καβάλας)

ΕΙΔΙΚΗ ΥΠΗΡΕΣΙΑ ΔΙΑΧΕΙΡΙΣΗΣ  
ΠΡΟΓΡΑΜΜΑΤΟΣ «ΑΝΑΤΟΛΙΚΗ ΜΑΚΕΔΟΝΙΑ, ΘΡΑΚΗ»

Με τη συγχρηματοδότηση της Ευρωπαϊκής Ένωσης

ΕΣΠΑ 2021-2027

# Μελέτη Εξειδίκευσης Ολοκληρωμένης Χωρικής Επένδυσης (ΟΧΕ) «Ζώνη Οροσειράς Ροδόπης και Ποταμού Νέστου»



CONSORTIS

Βιώσιμες Αναπτυξιακές Ενότητες ΠΑΜΘ, σύμφωνα με το ΠΧΠ (ΦΕΚ 248/ΑΑΠ/25-10-2018)

ΣΕΠΤΕΜΒΡΙΟΣ 2024

- ΥΠΟΜΝΗΜΑ**
- Περιοχή παρέμβασης ΟΧΕ
  - Διοικητικά Όρια**
  - Σύννορο κρατών
  - Εδαφική έκταση όμορου κράτους
  - Απογραφικό όριο Περιφέρειας
  - Εδαφική έκταση όμορης Περιφέρειας
  - Απογραφικό Όριο Π.Ε.
  - Απογραφικό όριο Δήμων

- Βιώσιμες Αναπτυξιακές Ενότητες (Αν. Ε.)
- Αν.Ε.1: Δ. Κάτω Νευροκοπίου
- Αν.Ε.2: Δ. Προσοτσάνης
- Αν.Ε.3: Δ.Ε. Δράμας
- Αν.Ε.4: Δ. Δοξάτου/ Δ.Ε. Νικηφόρου
- Αν.Ε.5: Δ.Ε. Παρανεστίου - Σιδηρόνερου - Σταυρούπολης
- Αν.Ε.6: Δ. Καβάλας
- Αν.Ε.7: Δ. Παγγαίου

- Αν.Ε.8: Δ. Νέστου
- Αν.Ε.9: Δ. Θάσου
- Αν.Ε.10: Δ. Μύκης
- Αν.Ε.11: Δ.Ε. Ξάνθης
- Αν.Ε.12: Δ. Τοπείρου - Αβδήρων
- Αν.Ε.13: Δ. Ιάσμου
- Αν.Ε.14: Δ.Ε. Κομοτηνής
- Αν.Ε.15: Παραλιακή Ροδόπης (Αιγείρου - Σιδηροχωρίου - Μαρώνειας)

- Αν.Ε.16: Δ.Ε. Σαπών - Δ. Αρριανών
- Αν.Ε.17: Δ. Αλεξανδρούπολης
- Αν.Ε.18: Δ. Σουφλίου - Πάρκο Δαδιάς
- Αν.Ε.19: Βόρειος Έβρος (Δ. Διδυμοτείχου και Ορεστιάδας)
- Αν.Ε.20: Δ. Σαμοθράκης



ΠΕΡΙΦΕΡΕΙΑ  
ΑΝΑΤΟΛΙΚΗΣ ΜΑΚΕΔΟΝΙΑΣ ΚΑΙ ΘΡΑΚΗΣ



ΕΙΔΙΚΗ ΥΠΗΡΕΣΙΑ ΔΙΑΧΕΙΡΙΣΗΣ  
ΠΡΟΓΡΑΜΜΑΤΟΣ «ΑΝΑΤΟΛΙΚΗ ΜΑΚΕΔΟΝΙΑ, ΘΡΑΚΗ»



Με τη συγχρηματοδότηση της Ευρωπαϊκής Ένωσης



# Μελέτη Εξειδίκευσης Ολοκληρωμένης Χωρικής Επένδυσης (ΟΧΕ) «Ζώνη Οροσειράς Ροδόπης και Ποταμού Νέστου»



CONSORTIS

Περιοχές Ανάπτυξης Τουρισμού ΠΑΜΘ, σύμφωνα με το ΠΧΠ (ΦΕΚ 248/ΑΑΠ/25-10-2018)

ΣΕΠΤΕΜΒΡΙΟΣ 2024

## ΥΠΟΜΝΗΜΑ

Περιοχή παρέμβασης ΟΧΕ

## Διοικητικά Όρια

Σύνоро κρατών

Εδαφική έκταση όμορου κράτους

Απογραφικό όριο Περιφέρειας

Εδαφική έκταση όμορης Περιφέρειας

Απογραφικό όριο Π.Ε.

Απογραφικό όριο Δήμων

Διοικητική έδρα

Ιστορική έδρα

## Υδάτινο Στοιχείο

Ποτάμι

Λίμνη

Μεταβατικά ύδατα

## Μεταφορική Υποδομή

Αυτοκινητόδρομος

Πρωτεύον οδικό δίκτυο

Δευτερεύον οδικό δίκτυο

Τριτεύον οδικό δίκτυο

Σιδηροδρομικό δίκτυο

## Περιοχές Ανάπτυξης Τουρισμού

A - Ανεπτυγμένες τουριστικά περιοχές

B.1 - Αναπτυσσόμενες τουριστικά περιοχές

B.2 - Αναπτυσσόμενες τουριστικά περιοχές

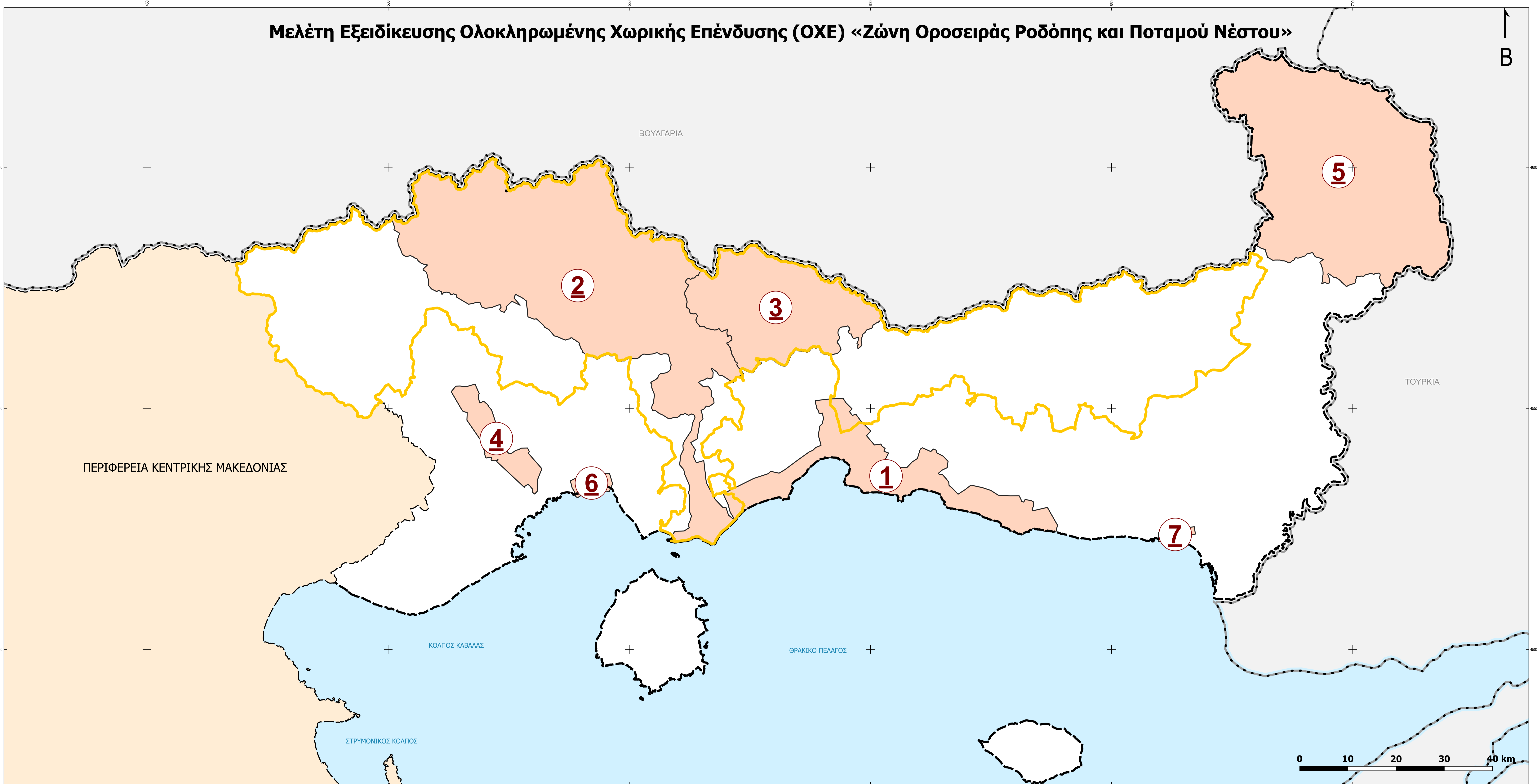
B.3 - Αναπτυσσόμενες τουριστικά περιοχές

Γ.1 - Περιοχές με περιθώρια ανάπτυξης ειδικών και εναλλακτικών μορφών τουρισμού - Οικοτουριστικές περιοχές

Γ.2 - Περιοχές με περιθώρια ανάπτυξης ειδικών και εναλλακτικών μορφών τουρισμού - Περιοχές εναλλακτικού τουρισμού



Μελέτη Εξειδίκευσης Ολοκληρωμένης Χωρικής Επένδυσης (ΟΧΕ) «Ζώνη Οροσειράς Ροδόπης και Ποταμού Νέστου»



CONSORTIS

Περιοχές Ειδικών Παρεμβάσεων ΠΑΜΘ, σύμφωνα με το ΠΧΠ (ΦΕΚ 248/ΑΑΠ/25-10-2018)

ΣΕΠΤΕΜΒΡΙΟΣ 2024

ΥΠΟΜΝΗΜΑ

- Περιοχή παρέμβασης ΟΧΕ
- Διοικητικά Όρια**
- Σύνορο κρατών
- Εδαφική έκταση όμορου κράτους
- Όριο περιφέρειας (ΕΛ.ΣΤΑΤ.)
- Εδαφική έκταση όμορης περιφέρειας
- Όριο καλλικράτειων δήμων (ΕΛ.ΣΤΑΤ.)

- Περιοχές Ειδικών Χωρικών Παρεμβάσεων (ΠΕΧΠ)
- 1. Παράκτιος χώρος - Τόξο Υγροβιότοπων και Αρχαιολογικών Χώρων**
- 2. Τόξο ποταμού Νέστου - Ορεινός όγκος Δυτικής Ροδόπης**
- 3. Δήμος Μύκης ορεινής Ροδόπης**
- 4. Άξονας Δράμας - Καβάλας**
- 5. Βόρειος Έβρος**

- 6. Ανατολικά παράλια Καβάλας**
- 7. Ανατολικά παράλια Αλεξανδρούπολης**

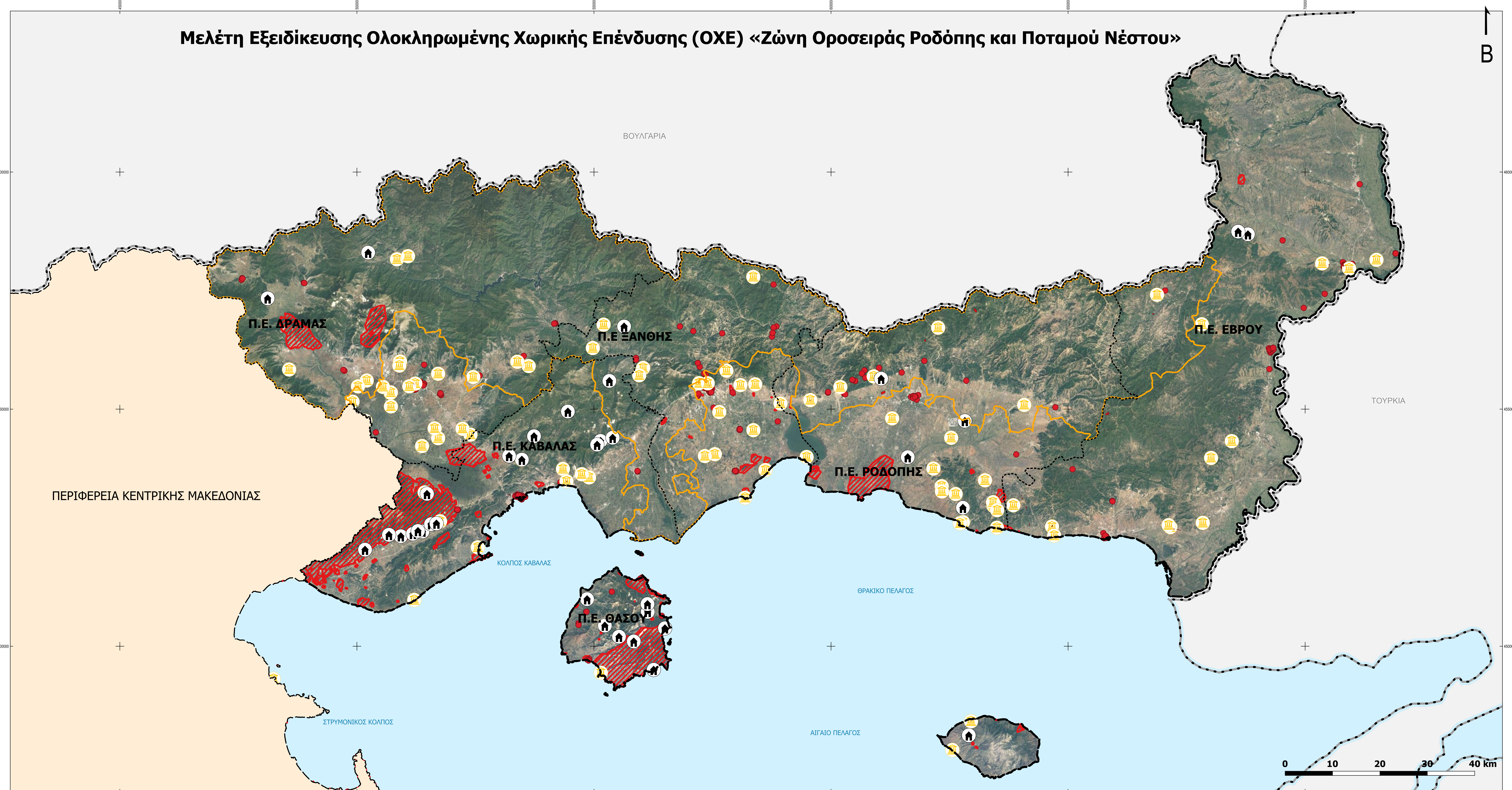


ΕΙΔΙΚΗ ΥΠΗΡΕΣΙΑ ΔΙΑΧΕΙΡΙΣΗΣ  
ΠΡΟΓΡΑΜΜΑΤΟΣ «ΑΝΑΤΟΛΙΚΗ ΜΑΚΕΔΟΝΙΑ, ΘΡΑΚΗ»



# Μελέτη Εξειδίκευσης Ολοκληρωμένης Χωρικής Επένδυσης (ΟΧΕ) «Ζώνη Οροσειράς Ροδόπης και Ποταμού Νέστου»

B



CONSORTIS

Πολιτιστικό περιβάλλον ΠΑΜΘ

ΣΕΠΤΕΜΒΡΙΟΣ 2024

- ΥΠΟΜΝΗΜΑ**
- Περιοχή παρέμβασης ΟΧΕ
  - Διοικητικά Όρια**
  - Σύνορο κρατών
  - Εδαφική έκταση όμορου κράτους
  - Απογραφικό όριο Περιφέρειας
  - Εδαφική έκταση όμορης Περιφέρειας
  - Απογραφικό όριο Π.Ε.

- Πολιτιστικό Περιβάλλον**
- Κηρυγμένοι αρχαιολογικοί χώροι
  - ⛪ Κηρυγμένοι αρχαιολογικοί χώροι
  - Κηρυγμένα μνημεία
  - 🏠 Παραδοσιακοί οικισμοί



ΠΕΡΙΦΕΡΕΙΑ  
ΑΝΑΤΟΛΙΚΗΣ ΜΑΚΕΔΟΝΙΑΣ ΚΑΙ ΘΡΑΚΗΣ



ΕΙΔΙΚΗ ΥΠΗΡΕΣΙΑ ΔΙΑΧΕΙΡΙΣΗΣ  
ΠΡΟΓΡΑΜΜΑΤΟΣ «ΑΝΑΤΟΛΙΚΗ ΜΑΚΕΔΟΝΙΑ, ΘΡΑΚΗ»

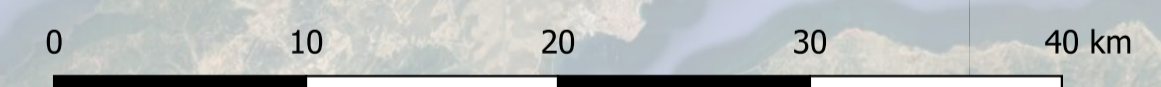
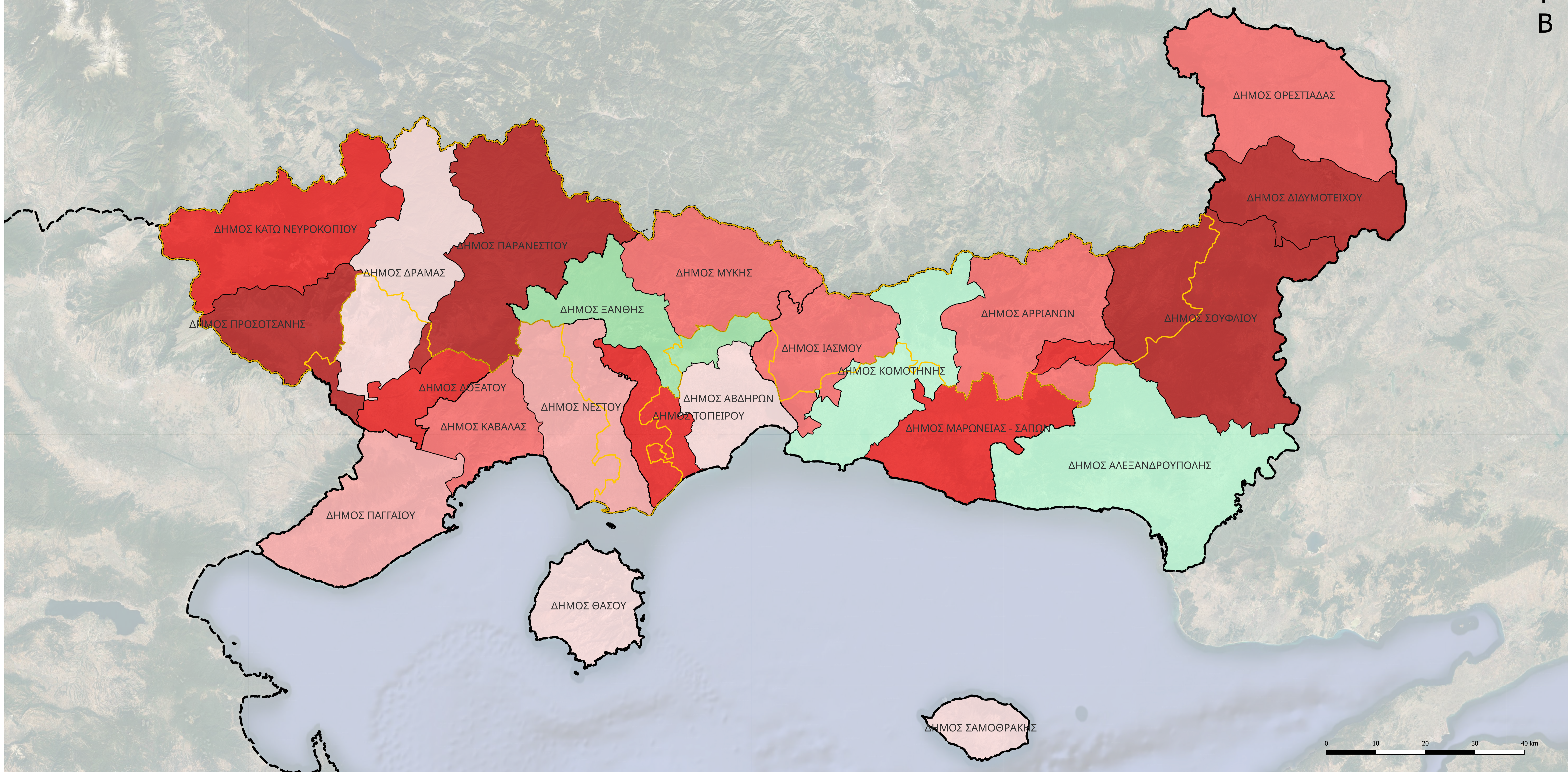


Με τη συγχρηματοδότηση  
της Ευρωπαϊκής Ένωσης



ΕΣΠΑ  
2021-2027  
Ευρωπαϊκή Ανάπτυξη για Όλους

# Μελέτη Εξειδίκευσης Ολοκληρωμένης Χωρικής Επένδυσης (ΟΧΕ) «Ζώνη Οροσειράς Ροδόπης και Ποταμού Νέστου»



CONSORTIS

## Μεταβολή πληθυσμού της Περιφέρειας ΑΜΘ 2001-2021 ανά Δήμο

ΣΕΠΤΕΜΒΡΙΟΣ 2024

### ΥΠΟΜΝΗΜΑ

— Περιοχή παρέμβασης ΟΧΕ


### Διοικητικά Όρια

----- Απογραφικό όριο Π.Ε.

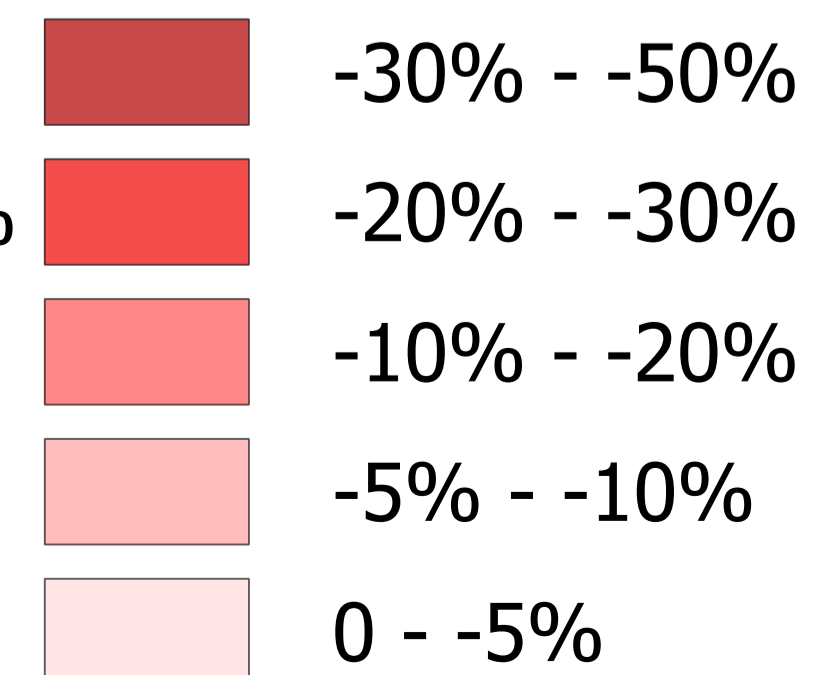
--- Απογραφικό όριο Περιφέρειας

### Μεταβολή πληθυσμού

Ποσοστό αύξησης



Ποσοστό μείωσης



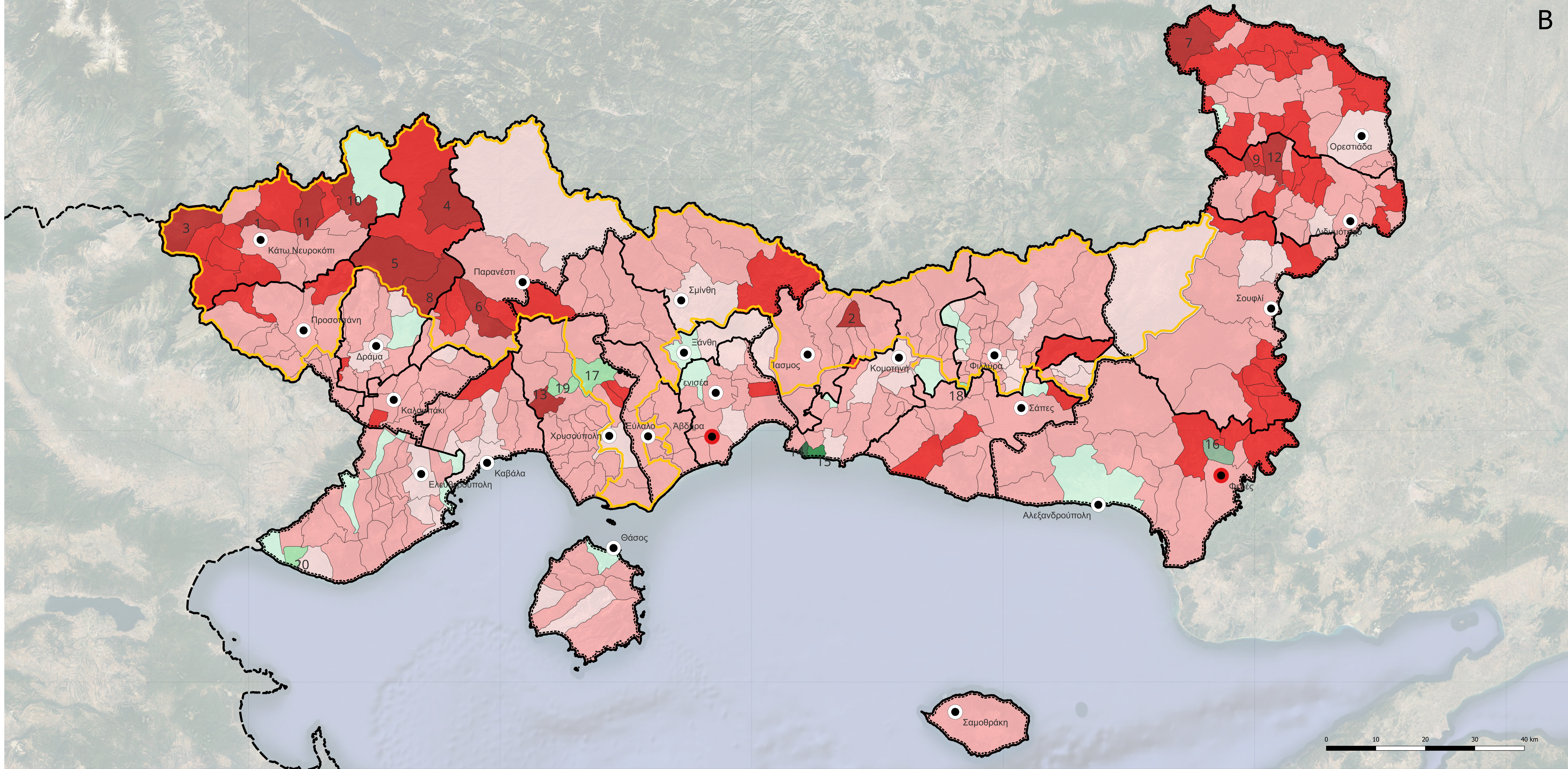
ΠΕΡΙΦΕΡΕΙΑ  
ΑΝΑΤΟΛΙΚΗΣ ΜΑΚΕΔΟΝΙΑΣ ΚΑΙ ΘΡΑΚΗΣ

ΕΙΔΙΚΗ ΥΠΗΡΕΣΙΑ ΔΙΑΧΕΙΡΙΣΗΣ  
ΠΡΟΓΡΑΜΜΑΤΟΣ «ΑΝΑΤΟΛΙΚΗ ΜΑΚΕΔΟΝΙΑ, ΘΡΑΚΗ»

ΕΣΠΑ  
2021-2027  
Ευρωπαϊκή Ένωση  
Με τη συγχρηματοδότηση της Ευρωπαϊκής Ένωσης

# Μελέτη Εξειδίκευσης Ολοκληρωμένης Χωρικής Επένδυσης (ΟΧΕ) «Ζώνη Οροσειράς Ροδόπης και Ποταμού Νέστου»

↑  
B



CONSORTIS

## Μεταβολή πληθυσμού της Περιφέρειας ΑΜΘ 2011-2021 ανά Δημοτική/Τοπική Κοινότητα

ΣΕΠΤΕΜΒΡΙΟΣ 2024

### ΥΠΟΜΝΗΜΑ

— Περιοχή παρέμβασης ΟΧΕ

### Διοικητικά Όρια

--- Απογραφικό όριο Περιφέρειας

..... Απογραφικό όριο Π.Ε.

— Απογραφικό όριο Δήμου

### Οικιστικό Δίκτυο

● Έδρα Δήμου

● Ιστορική Έδρα

● Διοικητική Έδρα

### Μεταβολή πληθυσμού

Ποσοστό αύξησης

0% - 5%

5% - 10%

67.5%

166.7%

200%

Ποσοστό μείωσης

-50% - -70%

-30% - -50%

-10% - -30%

-5% - -10%

0 - -5%

1. Τοπική Κοινότητα Χρυσοκεφάλου
2. Τοπική Κοινότητα Κερασεάς
3. Τοπική Κοινότητα Καταφύτου
4. Τοπική Κοινότητα Σκαλωτής
5. Τοπική Κοινότητα Λιβαδερού
6. Τοπική Κοινότητα Πλατανιάς
7. Τοπική Κοινότητα Πετρωτών
8. Τοπική Κοινότητα Μακρυπλαγίου
9. Τοπική Κοινότητα Λάδης
10. Τοπική Κοινότητα Ποταμών

11. Τοπική Κοινότητα Αχλαδέας
12. Τοπική Κοινότητα Ελαφοχωρίου Διδυμοτείχου
13. Τοπική Κοινότητα Ελαφοχωρίου Νέστου
14. Τοπική Κοινότητα Αρωγής
15. Τοπική Κοινότητα Παραλίας Μέσης
16. Τοπική Κοινότητα Καβησού
17. Τοπική Κοινότητα Αγίου Κοσμά
18. Τοπική Κοινότητα Αρχοντικών
19. Τοπική Κοινότητα Δυσβάτου
20. Τοπική Κοινότητα Ορφανίου

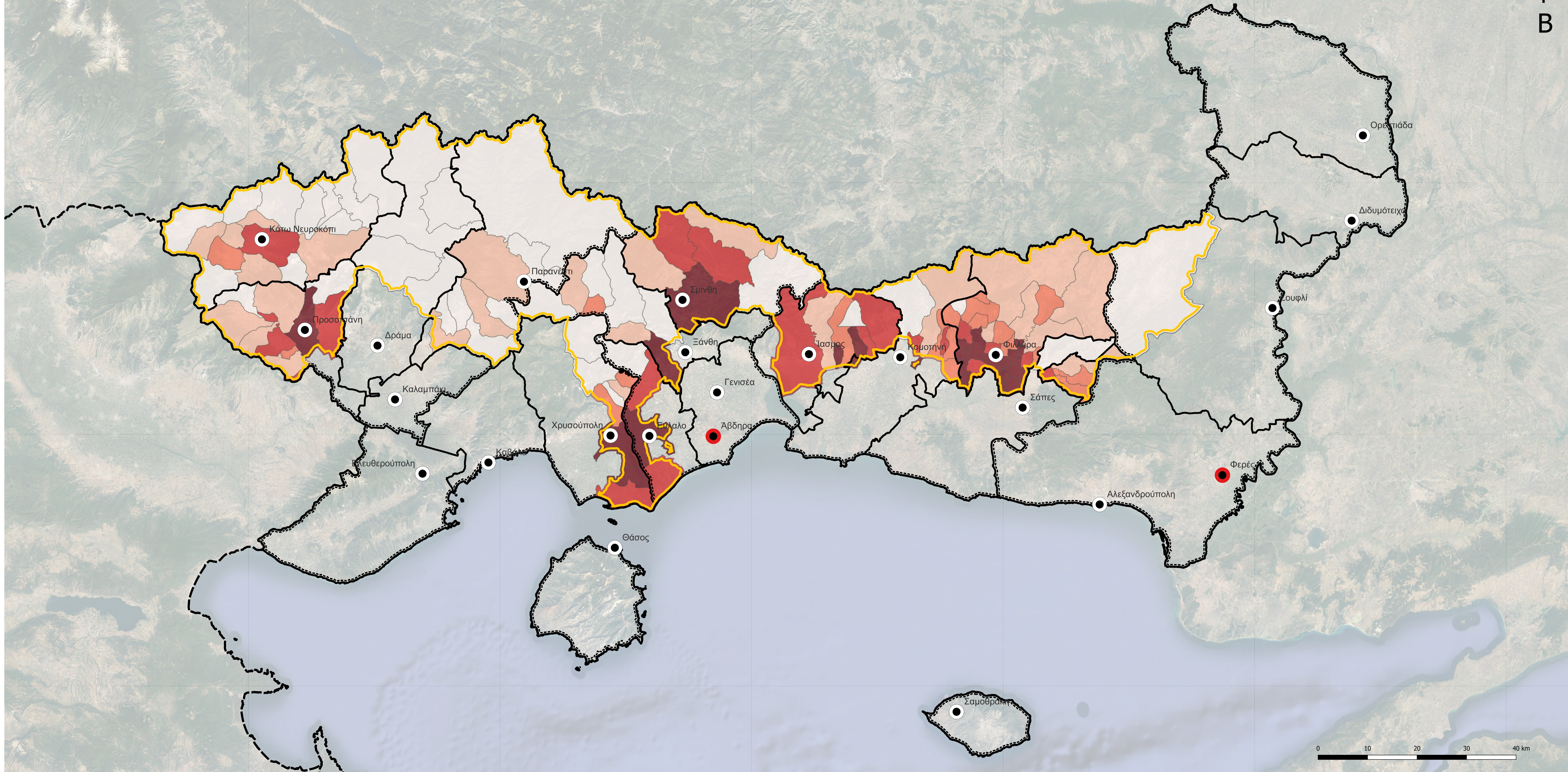


ΕΙΔΙΚΗ ΥΠΗΡΕΣΙΑ ΔΙΑΧΕΙΡΙΣΗΣ  
ΠΡΟΓΡΑΜΜΑΤΟΣ «ΑΝΑΤΟΛΙΚΗ ΜΑΚΕΔΟΝΙΑ, ΘΡΑΚΗ»



# Μελέτη Εξειδίκευσης Ολοκληρωμένης Χωρικής Επένδυσης (ΟΧΕ) «Ζώνη Οροσειράς Ροδόπης και Ποταμού Νέστου»

↑  
B



CONSORTIS

Πυκνότητα πληθυσμού (κάτοικοι/τ.χλμ.) ανά Δημοτική/Τοπική Κοινότητα (2021)

ΣΕΠΤΕΜΒΡΙΟΣ 2024

## ΥΠΟΜΝΗΜΑ

— Περιοχή παρέμβασης ΟΧΕ

### Διοικητικά Όρια

- Απογραφικό όριο Περιφέρειας
- ..... Απογραφικό όριο Π.Ε.
- Απογραφικό όριο Δήμων

### Οικιστικό Δίκτυο

- Έδρα Δήμου
- Ιστορική Έδρα
- Διοικητική Έδρα

### Πυκνότητα πληθυσμού

- κάτοικοι / τ.χλμ.
- 0 - 5
  - 5 - 10
  - 10 - 20
  - 20 - 50
  - 50 - 215



ΠΕΡΙΦΕΡΕΙΑ  
ΑΝΑΤΟΛΙΚΗΣ ΜΑΚΕΔΟΝΙΑΣ ΚΑΙ ΘΡΑΚΗΣ



ΕΙΔΙΚΗ ΥΠΗΡΕΣΙΑ ΔΙΑΧΕΙΡΙΣΗΣ  
ΠΡΟΓΡΑΜΜΑΤΟΣ «ΑΝΑΤΟΛΙΚΗ ΜΑΚΕΔΟΝΙΑ, ΘΡΑΚΗ»



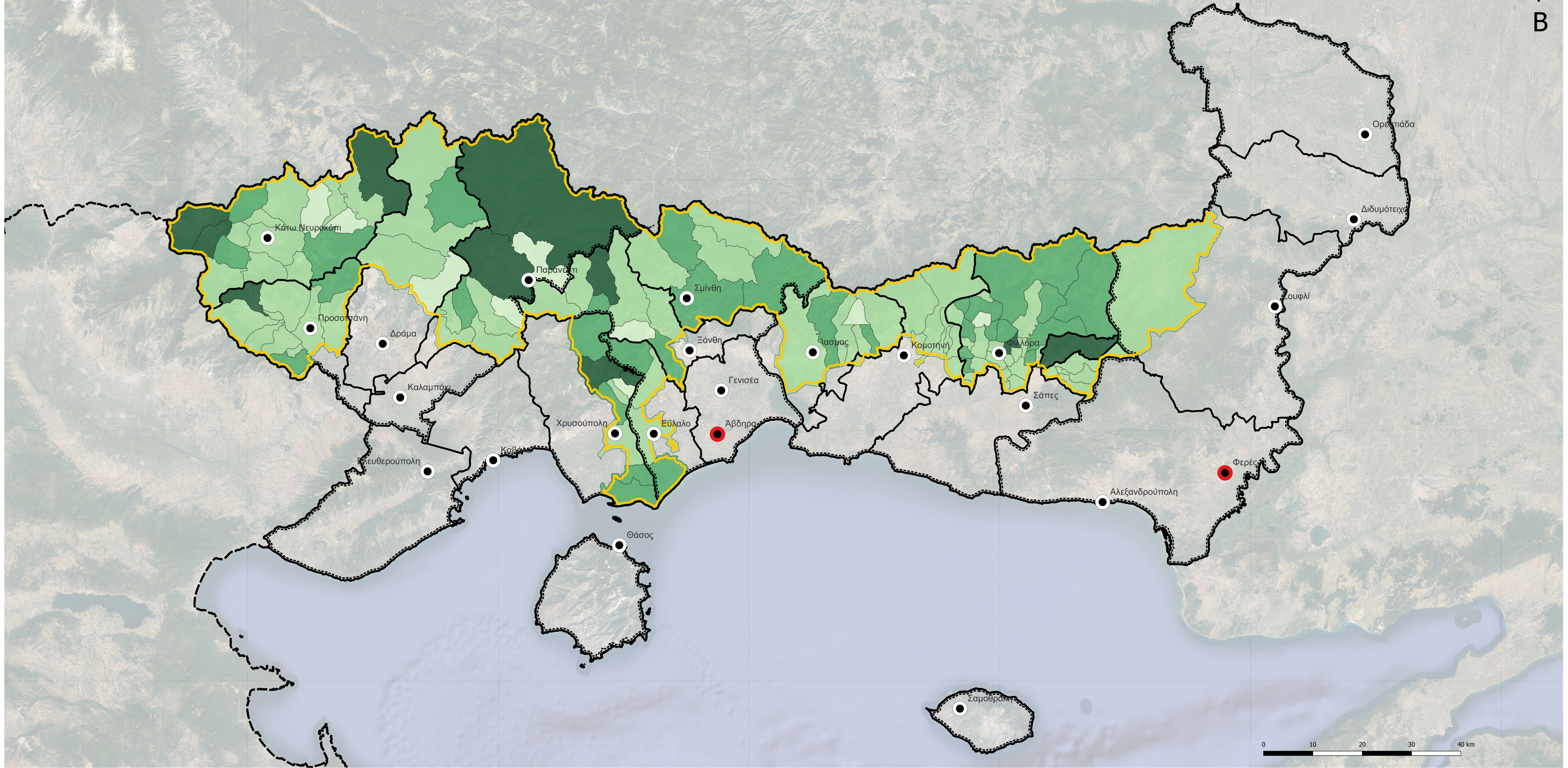
Με τη συγχρηματοδότηση  
της Ευρωπαϊκής Ένωσης



ΕΣΠΑ  
2021-2027  
Πρόγραμμα Ανάπτυξης για Όλους

# Μελέτη Εξειδίκευσης Ολοκληρωμένης Χωρικής Επένδυσης (ΟΧΕ) «Ζώνη Οροσειράς Ροδόπης και Ποταμού Νέστου»

↑  
B



CONSORTIS

Δείκτης αναλογίας φύλων ανά Δημοτική/Τοπική Κοινότητα (2021)

ΣΕΠΤΕΜΒΡΙΟΣ 2024

## ΥΠΟΜΝΗΜΑ

— Περιοχή παρέμβασης ΟΧΕ

## Διοικητικά Όρια

- Απογραφικό όριο Περιφέρειας
- ..... Απογραφικό όριο Π.Ε.
- Απογραφικό όριο Δήμων

## Οικιστικό Δίκτυο

- Έδρα Δήμου
- Ιστορική Έδρα
- Διοικητική Έδρα

## Δείκτες

- Δείκτης αναλογίας φύλων
- 0 - 80
  - 80 - 100
  - 100 - 120
  - 120 - 213,3



ΠΕΡΙΦΕΡΕΙΑ  
ΑΝΑΤΟΛΙΚΗΣ ΜΑΚΕΔΟΝΙΑΣ ΚΑΙ ΘΡΑΚΗΣ



ΕΙΔΙΚΗ ΥΠΗΡΕΣΙΑ ΔΙΑΧΕΙΡΙΣΗΣ  
ΠΡΟΓΡΑΜΜΑΤΟΣ «ΑΝΑΤΟΛΙΚΗ ΜΑΚΕΔΟΝΙΑ, ΘΡΑΚΗ»



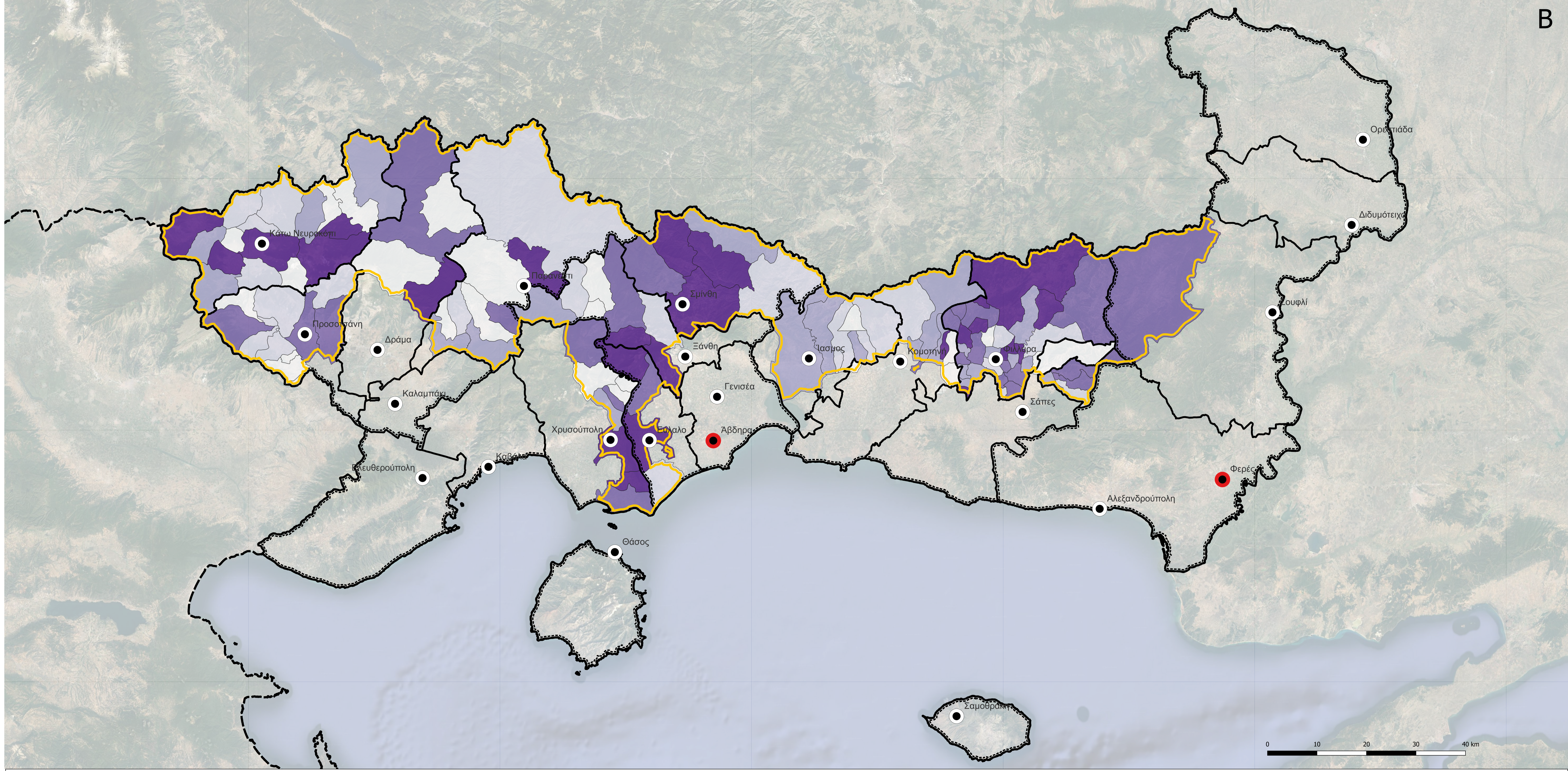
Με τη συγχρηματοδότηση  
της Ευρωπαϊκής Ένωσης



ΕΣΠΑ  
2021-2027  
Πρόγραμμα Ανάπτυξης για Όλους

# Μελέτη Εξειδίκευσης Ολοκληρωμένης Χωρικής Επένδυσης (ΟΧΕ) «Ζώνη Οροσειράς Ροδόπης και Ποταμού Νέστου»

↑  
B



CONSORTIS

Δείκτης συμμετοχής ηλικιακής ομάδας 0-14 ανά Δημοτική/Τοπική Κοινότητα (2021)

ΣΕΠΤΕΜΒΡΙΟΣ 2024

## ΥΠΟΜΝΗΜΑ

— Περιοχή παρέμβασης ΟΧΕ

### Διοικητικά Όρια

- Απογραφικό όριο Περιφέρειας
- ..... Απογραφικό όριο Π.Ε.
- Απογραφικό όριο Δήμων

### Οικιστικό Δίκτυο

- Έδρα Δήμου
- Ιστορική Έδρα
- Διοικητική Έδρα

### Δείκτες

- Δείκτης συμμετοχής
- 0 - 5,8
  - 5,8 - 8,5
  - 8,5 - 10,5
  - 10,5 - 13
  - 13 - 30,4



ΠΕΡΙΦΕΡΕΙΑ  
ΑΝΑΤΟΛΙΚΗΣ ΜΑΚΕΔΟΝΙΑΣ ΚΑΙ ΘΡΑΚΗΣ



ΕΙΔΙΚΗ ΥΠΗΡΕΣΙΑ ΔΙΑΧΕΙΡΙΣΗΣ  
ΠΡΟΓΡΑΜΜΑΤΟΣ «ΑΝΑΤΟΛΙΚΗ ΜΑΚΕΔΟΝΙΑ, ΘΡΑΚΗ»



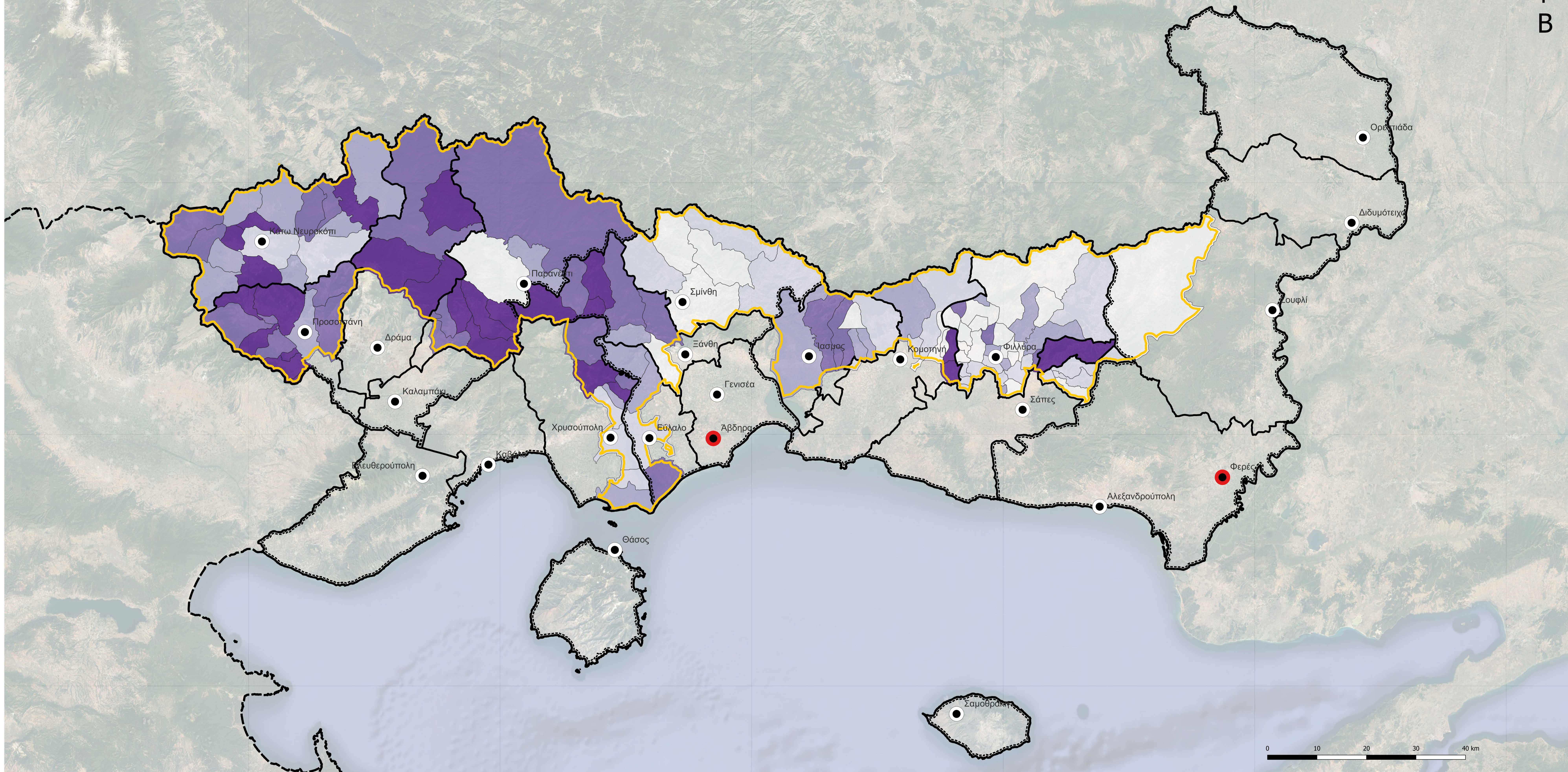
Με τη συγχρηματοδότηση  
της Ευρωπαϊκής Ένωσης



ΕΣΠΑ  
2021-2027  
Ευρωπαϊκό Ταμείο για την Ανάπτυξη



# Μελέτη Εξειδίκευσης Ολοκληρωμένης Χωρικής Επένδυσης (ΟΧΕ) «Ζώνη Οροσειράς Ροδόπης και Ποταμού Νέστου»



CONSORTIS

Δείκτης συμμετοχής ηλικιακής ομάδας 65 και άνω ανά Δημοτική/Τοπική Κοινότητα (2021)

ΣΕΠΤΕΜΒΡΙΟΣ 2024

## ΥΠΟΜΝΗΜΑ

— Περιοχή παρέμβασης ΟΧΕ

### Διοικητικά Όρια

- Απογραφικό όριο Περιφέρειας
- ..... Απογραφικό όριο Π.Ε.
- Απογραφικό όριο Δήμων

### Οικιστικό Δίκτυο

- Έδρα Δήμου
- Ιστορική Έδρα
- Διοικητική Έδρα

### Δείκτες


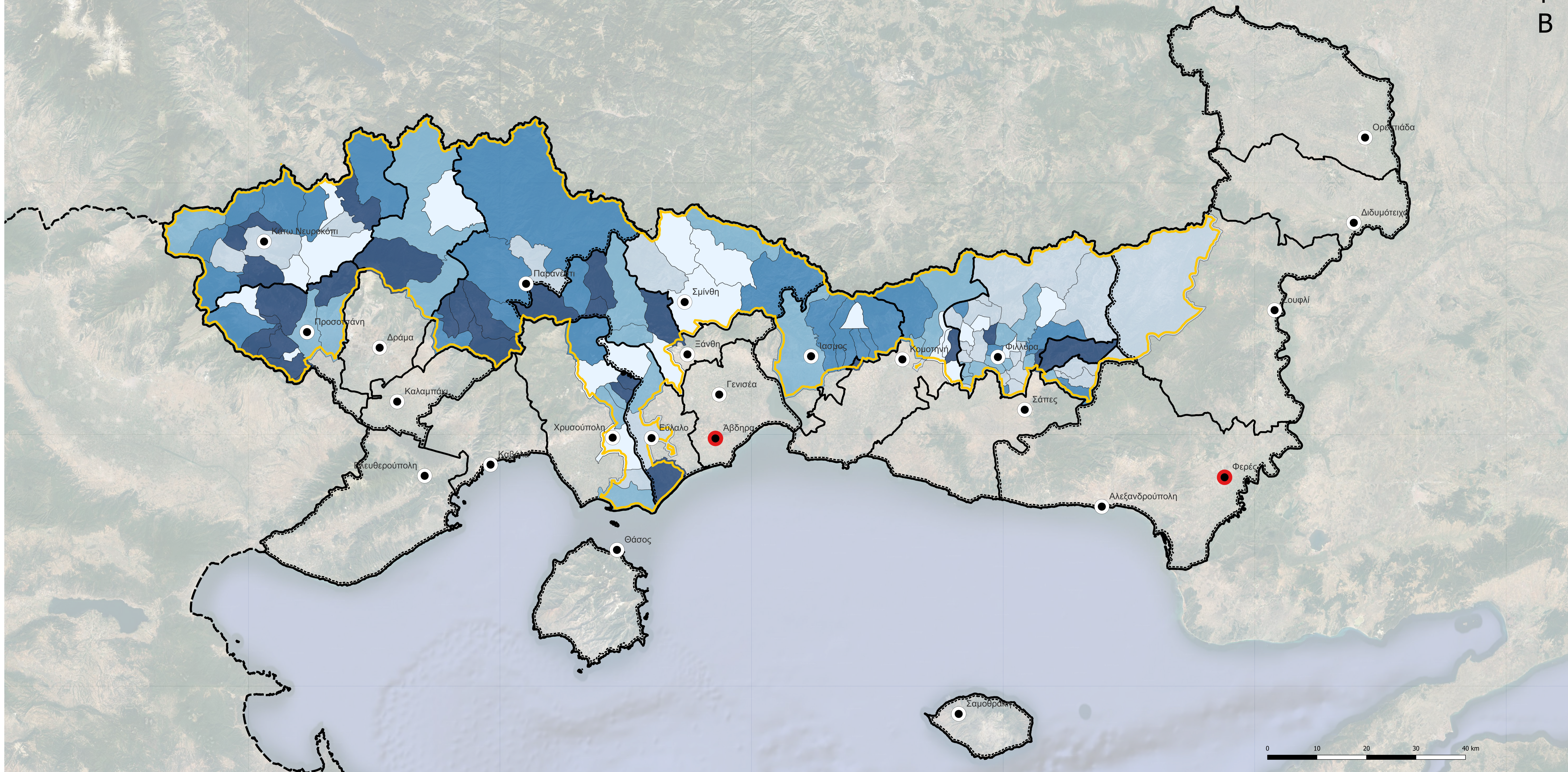
- Δείκτης συμμετοχής
- 0 - 22
  - 22 - 28
  - 28 - 34,1
  - 34,1 - 42,6
  - 42,6 - 82,6



ΕΙΔΙΚΗ ΥΠΗΡΕΣΙΑ ΔΙΑΧΕΙΡΙΣΗΣ  
ΠΡΟΓΡΑΜΜΑΤΟΣ «ΑΝΑΤΟΛΙΚΗ ΜΑΚΕΔΟΝΙΑ, ΘΡΑΚΗ»



# Μελέτη Εξειδίκευσης Ολοκληρωμένης Χωρικής Επένδυσης (ΟΧΕ) «Ζώνη Οροσειράς Ροδόπης και Ποταμού Νέστου»



**CONSORTIS**

**Δείκτης γήρανσης ανά Δημοτική/Τοπική Κοινότητα (2021)**

**ΣΕΠΤΕΜΒΡΙΟΣ 2024**

**ΥΠΟΜΝΗΜΑ**

— Περιοχή παρέμβασης ΟΧΕ

**Διοικητικά Όρια**

- Απογραφικό όριο Περιφέρειας
- ..... Απογραφικό όριο Π.Ε.
- Απογραφικό όριο Δήμων

**Οικιστικό Δίκτυο**

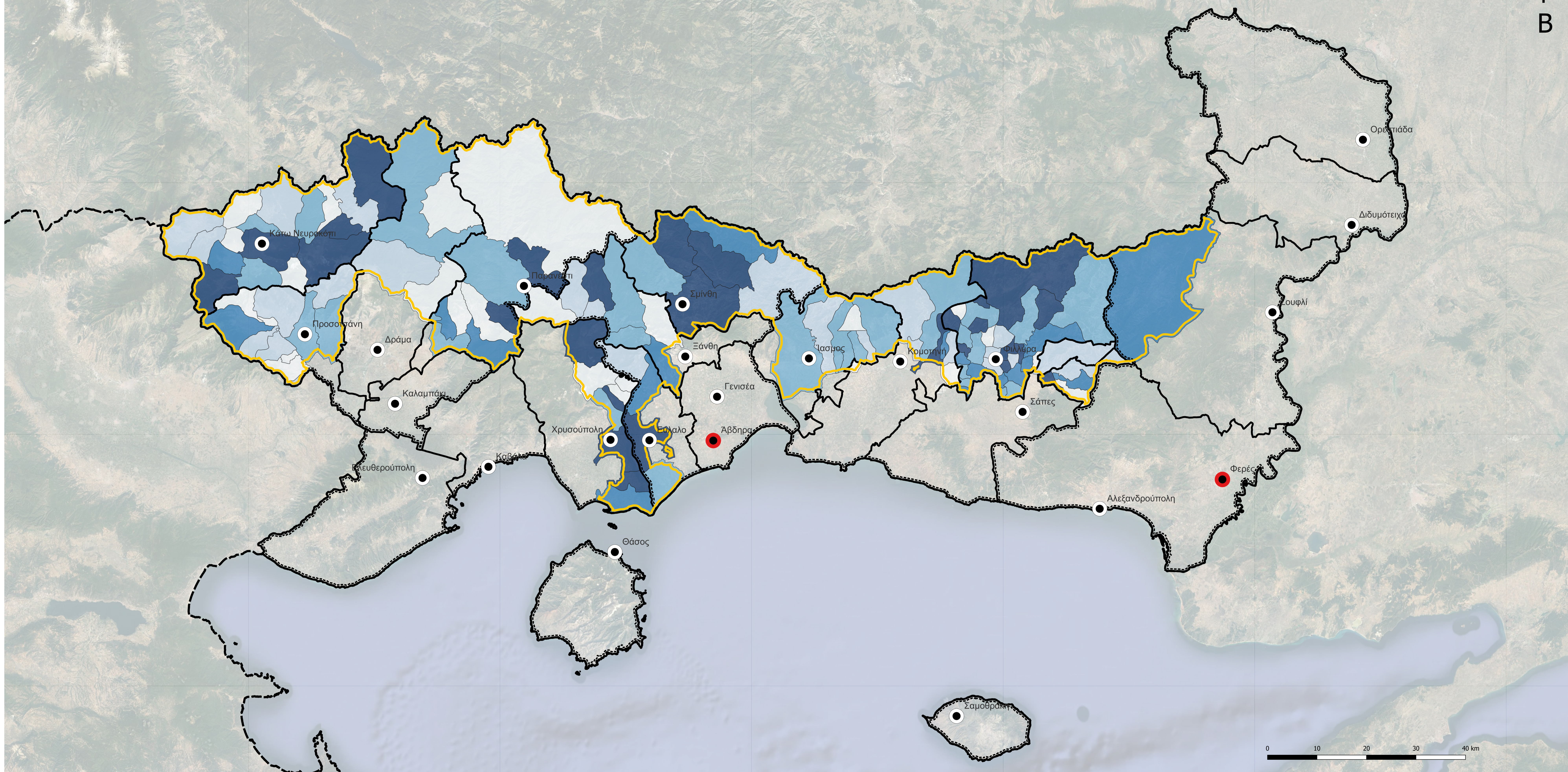
- Έδρα Δήμου
- Ιστορική Έδρα
- Διοικητική Έδρα

**Δείκτες**

- Δείκτης γήρανσης
- 0 - 153
  - 153 - 231
  - 231 - 325
  - 325 - 507
  - 507 - 2233

# Μελέτη Εξειδίκευσης Ολοκληρωμένης Χωρικής Επένδυσης (ΟΧΕ) «Ζώνη Οροσειράς Ροδόπης και Ποταμού Νέστου»

↑  
B



CONSORTIS

Δείκτης αντικατάστασης ανά Δημοτική/Τοπική Κοινότητα (2021)

ΣΕΠΤΕΜΒΡΙΟΣ 2024

## ΥΠΟΜΝΗΜΑ

— Περιοχή παρέμβασης ΟΧΕ

### Διοικητικά Όρια

- Απογραφικό όριο Περιφέρειας
- ..... Απογραφικό όριο Π.Ε.
- Απογραφικό όριο Δήμων

### Οικιστικό Δίκτυο

- Έδρα Δήμου
- Ιστορική Έδρα
- Διοικητική Έδρα

### Δείκτες

- Δείκτης αντικατάστασης
- 0 - 20
  - 20 - 40
  - 40 - 60
  - 60 - 80
  - 80 - 143



ΠΕΡΙΦΕΡΕΙΑ  
ΑΝΑΤΟΛΙΚΗΣ ΜΑΚΕΔΟΝΙΑΣ ΚΑΙ ΘΡΑΚΗΣ



ΕΙΔΙΚΗ ΥΠΗΡΕΣΙΑ ΔΙΑΧΕΙΡΙΣΗΣ  
ΠΡΟΓΡΑΜΜΑΤΟΣ «ΑΝΑΤΟΛΙΚΗ ΜΑΚΕΔΟΝΙΑ, ΘΡΑΚΗ»

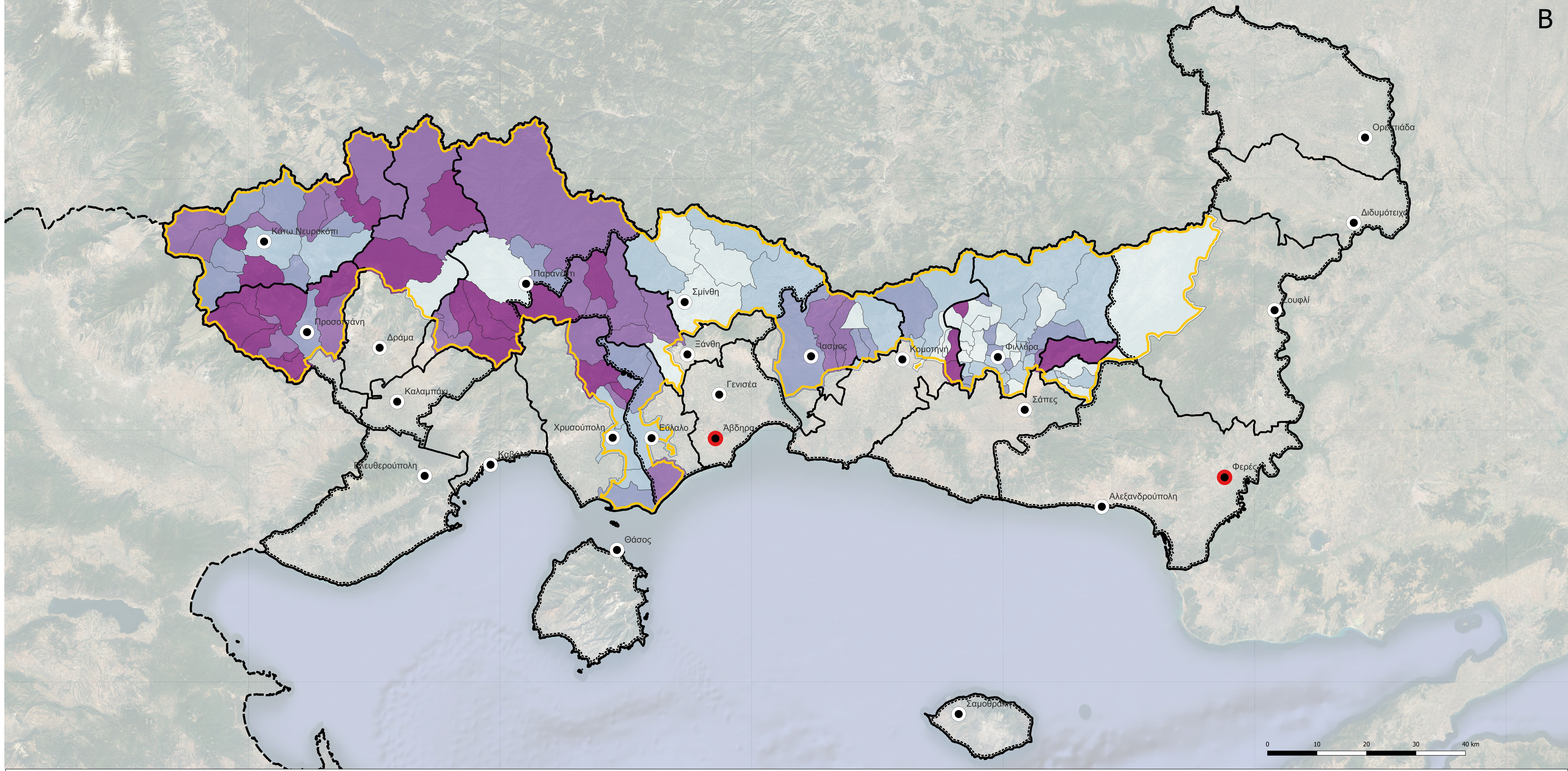


Με τη συγχρηματοδότηση  
της Ευρωπαϊκής Ένωσης



# Μελέτη Εξειδίκευσης Ολοκληρωμένης Χωρικής Επένδυσης (ΟΧΕ) «Ζώνη Οροσειράς Ροδόπης και Ποταμού Νέστου»

↑  
B



CONSORTIS

Δείκτης εξάρτησης ηλικιωμένων ανά Δημοτική/Τοπική Κοινότητα (2021)

ΣΕΠΤΕΜΒΡΙΟΣ 2024

## ΥΠΟΜΝΗΜΑ

— Περιοχή παρέμβασης ΟΧΕ

## Διοικητικά Όρια

--- Απογραφικό όριο Περιφέρειας

..... Απογραφικό όριο Π.Ε.

— Απογραφικό όριο Δήμων

## Οικιστικό Δίκτυο

Έδρα Δήμου

● Ιστορική Έδρα

○ Διοικητική Έδρα

## Δείκτες

Δείκτης εξάρτησης ηλικιωμένων

0 - 33

33 - 45

45 - 61

61 - 85

85 - 300

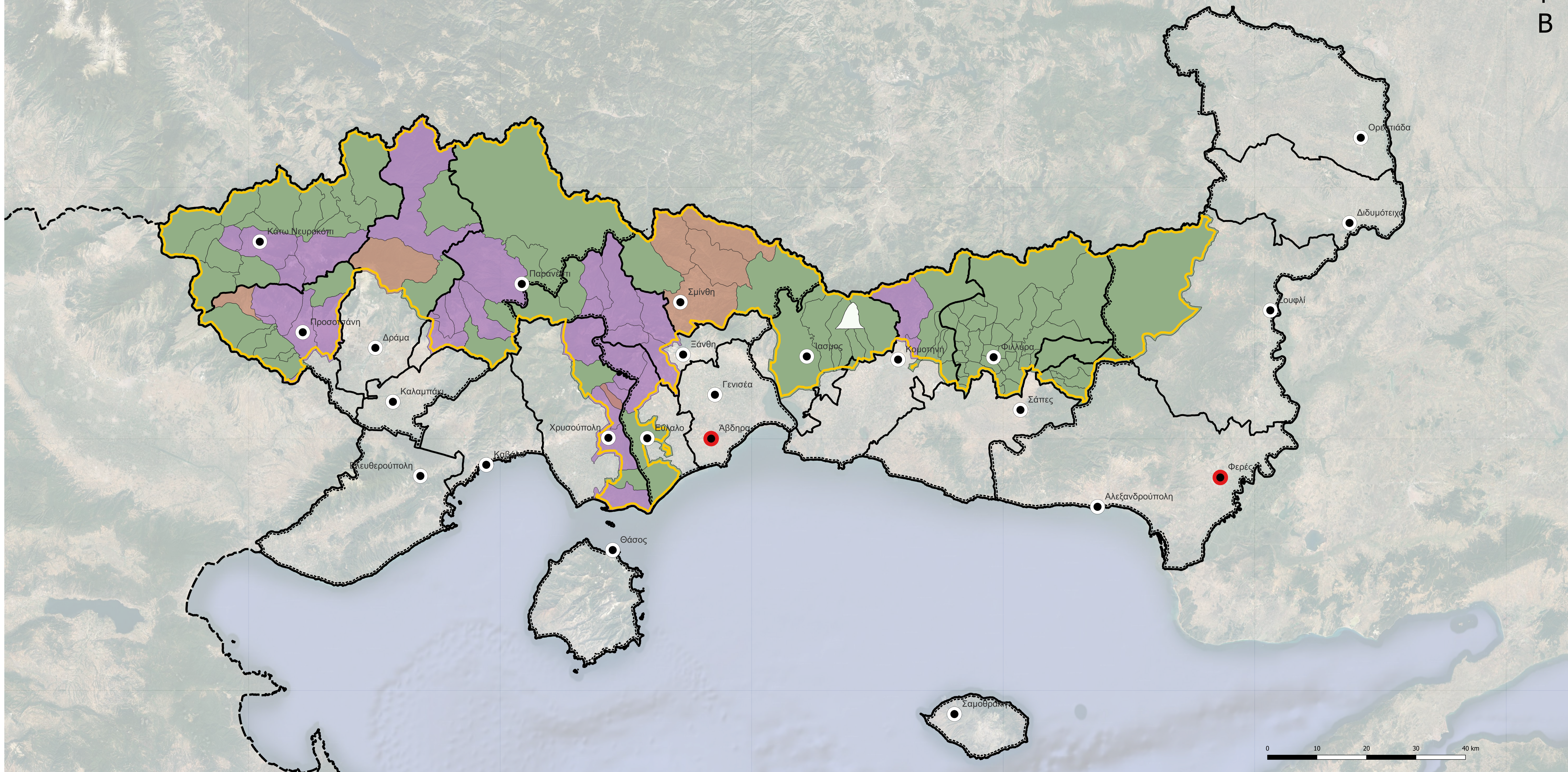
ΠΕΡΙΦΕΡΕΙΑ  
ΑΝΑΤΟΛΙΚΗΣ ΜΑΚΕΔΟΝΙΑΣ ΚΑΙ ΘΡΑΚΗΣ

ΕΙΔΙΚΗ ΥΠΗΡΕΣΙΑ ΔΙΑΧΕΙΡΙΣΗΣ  
ΠΡΟΓΡΑΜΜΑΤΟΣ «ΑΝΑΤΟΛΙΚΗ ΜΑΚΕΔΟΝΙΑ, ΘΡΑΚΗ»

Με τη συγχρηματοδότηση  
της Ευρωπαϊκής Ένωσης

ΕΣΠΑ  
2021-2027  
Ευρωπαϊκή Ανάπτυξη για Όλους

# Μελέτη Εξειδίκευσης Ολοκληρωμένης Χωρικής Επένδυσης (ΟΧΕ) «Ζώνη Οροσειράς Ροδόπης και Ποταμού Νέστου»



CONSORTIS

Σημαντικότερος τομέας παραγωγής βάσει στοιχείων απασχόλησης ανά Δημοτική/Τοπική Κοινότητα (2021)

ΣΕΠΤΕΜΒΡΙΟΣ 2024

## ΥΠΟΜΝΗΜΑ

— Περιοχή παρέμβασης ΟΧΕ

### Διοικητικά Όρια

--- Απογραφικό όριο Περιφέρειας

..... Απογραφικό όριο Π.Ε.

— Απογραφικό όριο Δήμων

### Οικιστικό Δίκτυο

Έδρα Δήμου

● Ιστορική Έδρα

○ Διοικητική Έδρα

### Τομείς παραγωγής

■ Πρωτογενής τομέας

■ Τριτογενής τομέας

■ Δευτερογενής τομέας

■ Μη διαθέσιμα στοιχεία



ΠΕΡΙΦΕΡΕΙΑ  
ΑΝΑΤΟΛΙΚΗΣ ΜΑΚΕΔΟΝΙΑΣ ΚΑΙ ΘΡΑΚΗΣ



ΕΙΔΙΚΗ ΥΠΗΡΕΣΙΑ ΔΙΑΧΕΙΡΙΣΗΣ  
ΠΡΟΓΡΑΜΜΑΤΟΣ «ΑΝΑΤΟΛΙΚΗ ΜΑΚΕΔΟΝΙΑ, ΘΡΑΚΗ»

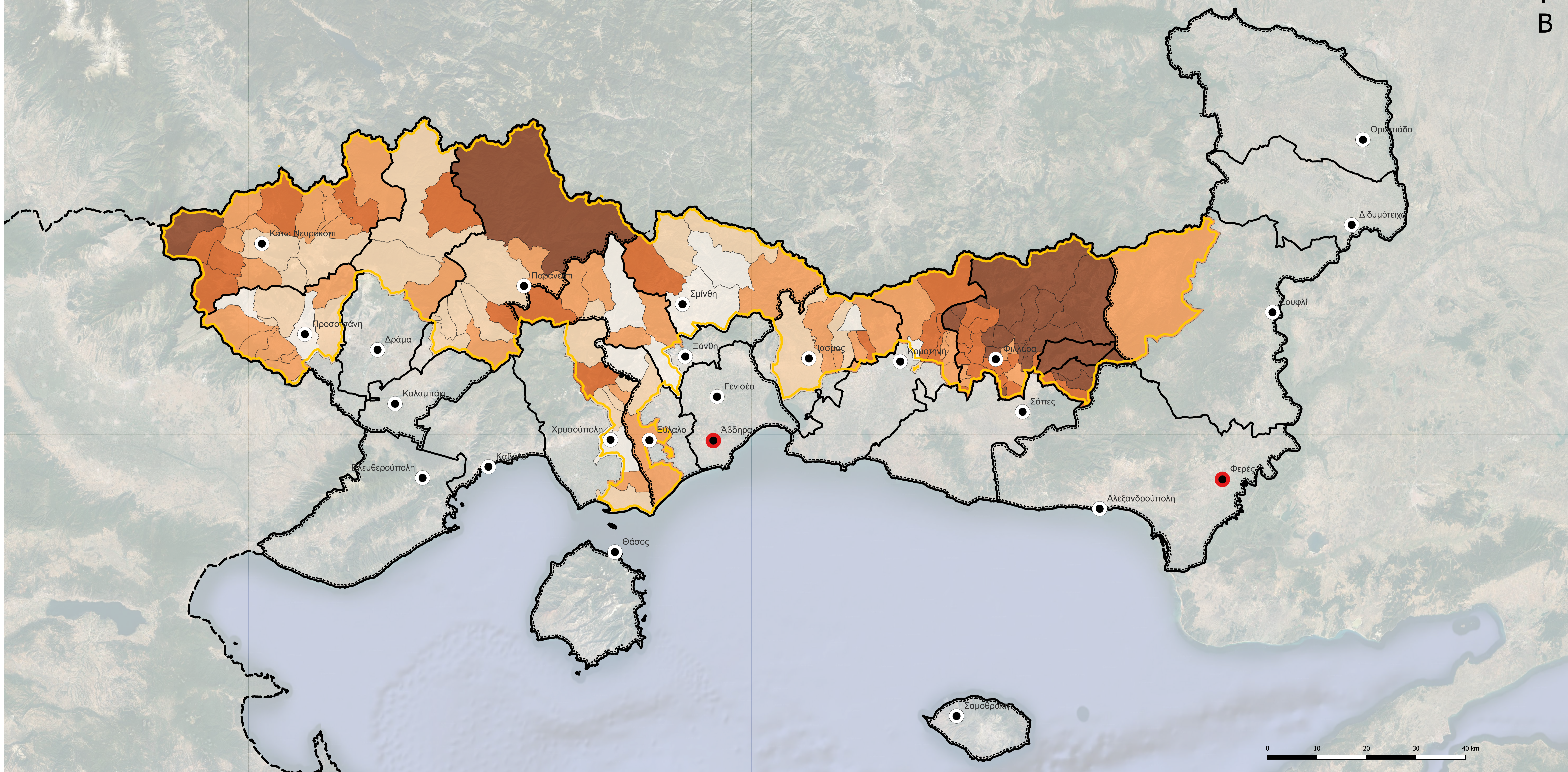


Με τη συγχρηματοδότηση  
της Ευρωπαϊκής Ένωσης



# Μελέτη Εξειδίκευσης Ολοκληρωμένης Χωρικής Επένδυσης (ΟΧΕ) «Ζώνη Οροσειράς Ροδόπης και Ποταμού Νέστου»

↑  
B



CONSORTIS

Πρωτογενής τομέας ανά Δημοτική/Τοπική Κοινότητα (2021)

ΣΕΠΤΕΜΒΡΙΟΣ 2024

## ΥΠΟΜΝΗΜΑ

— Περιοχή παρέμβασης ΟΧΕ

### Διοικητικά Όρια

- Απογραφικό όριο Περιφέρειας
- ..... Απογραφικό όριο Π.Ε.
- Απογραφικό όριο Δήμων

### Οικιστικό Δίκτυο

- Έδρα Δήμου
- Ιστορική Έδρα
- Διοικητική Έδρα

### Τομείς παραγωγής

- Πρωτογενής τομέας
- 0% - 20%
  - 20% - 40%
  - 40% - 60%
  - 60% - 80%
  - 80% - 100%



ΠΕΡΙΦΕΡΕΙΑ  
ΑΝΑΤΟΛΙΚΗΣ ΜΑΚΕΔΟΝΙΑΣ ΚΑΙ ΘΡΑΚΗΣ



ΕΙΔΙΚΗ ΥΠΗΡΕΣΙΑ ΔΙΑΧΕΙΡΙΣΗΣ  
ΠΡΟΓΡΑΜΜΑΤΟΣ «ΑΝΑΤΟΛΙΚΗ ΜΑΚΕΔΟΝΙΑ, ΘΡΑΚΗ»



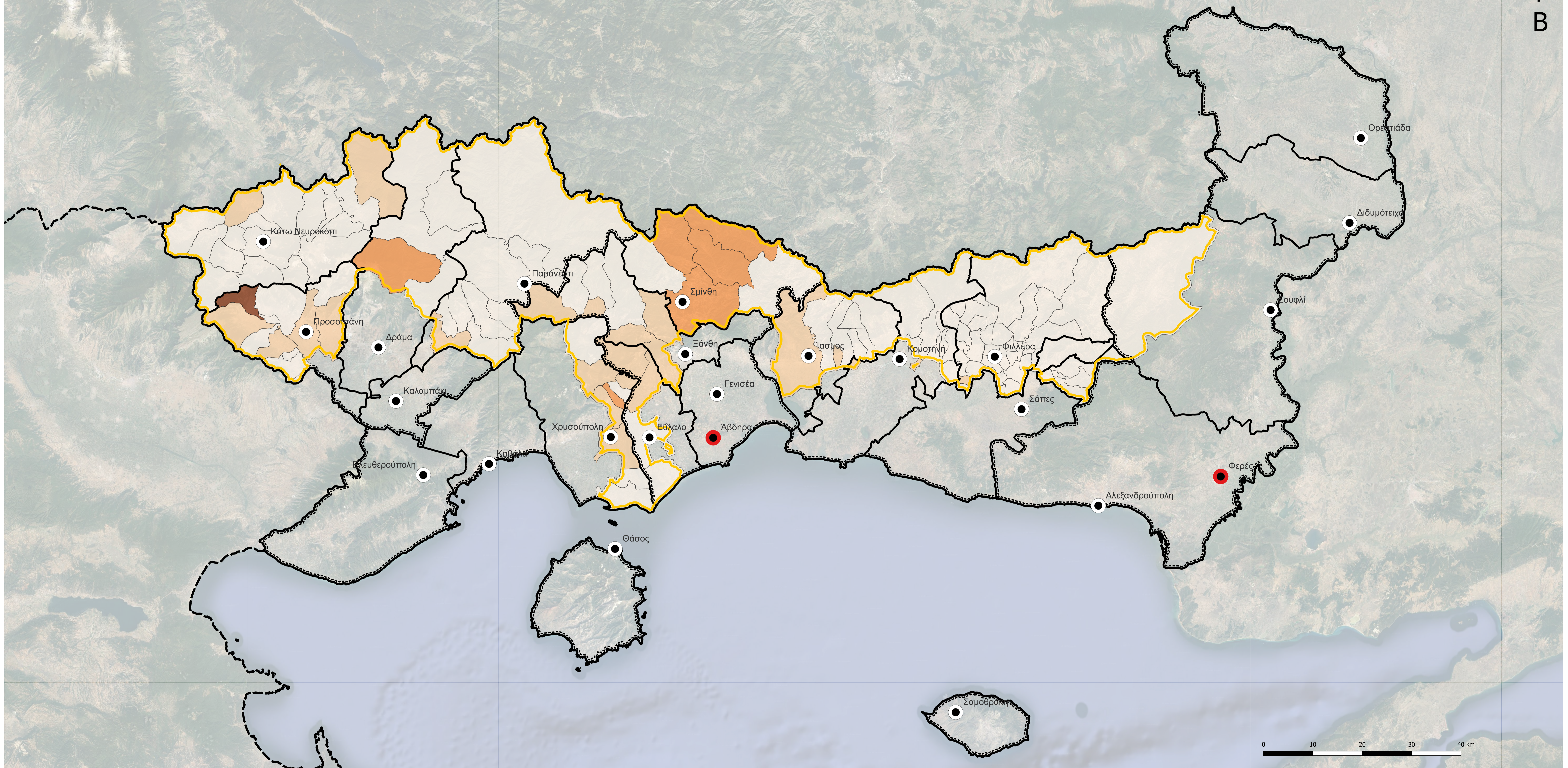
Με τη συγχρηματοδότηση  
της Ευρωπαϊκής Ένωσης



ΕΣΠΑ  
2021-2027  
Ευρωπαϊκή Ανάπτυξη για Όλους

# Μελέτη Εξειδίκευσης Ολοκληρωμένης Χωρικής Επένδυσης (ΟΧΕ) «Ζώνη Οροσειράς Ροδόπης και Ποταμού Νέστου»

↑  
Β



CONSORTIS

Δευτερογενής τομέας ανά Δημοτική/Τοπική Κοινότητα (2021)

ΣΕΠΤΕΜΒΡΙΟΣ 2024

## ΥΠΟΜΝΗΜΑ

— Περιοχή παρέμβασης ΟΧΕ

### Διοικητικά Όρια

--- Απογραφικό όριο Περιφέρειας

..... Απογραφικό όριο Π.Ε.

— Απογραφικό όριο Δήμων

### Οικιστικό Δίκτυο

Έδρα Δήμου

● Ιστορική Έδρα

⦿ Διοικητική Έδρα

### Τομείς παραγωγής

Δευτερογενής τομέας

0% - 20%

20% - 40%

40% - 60%

60% - 80%

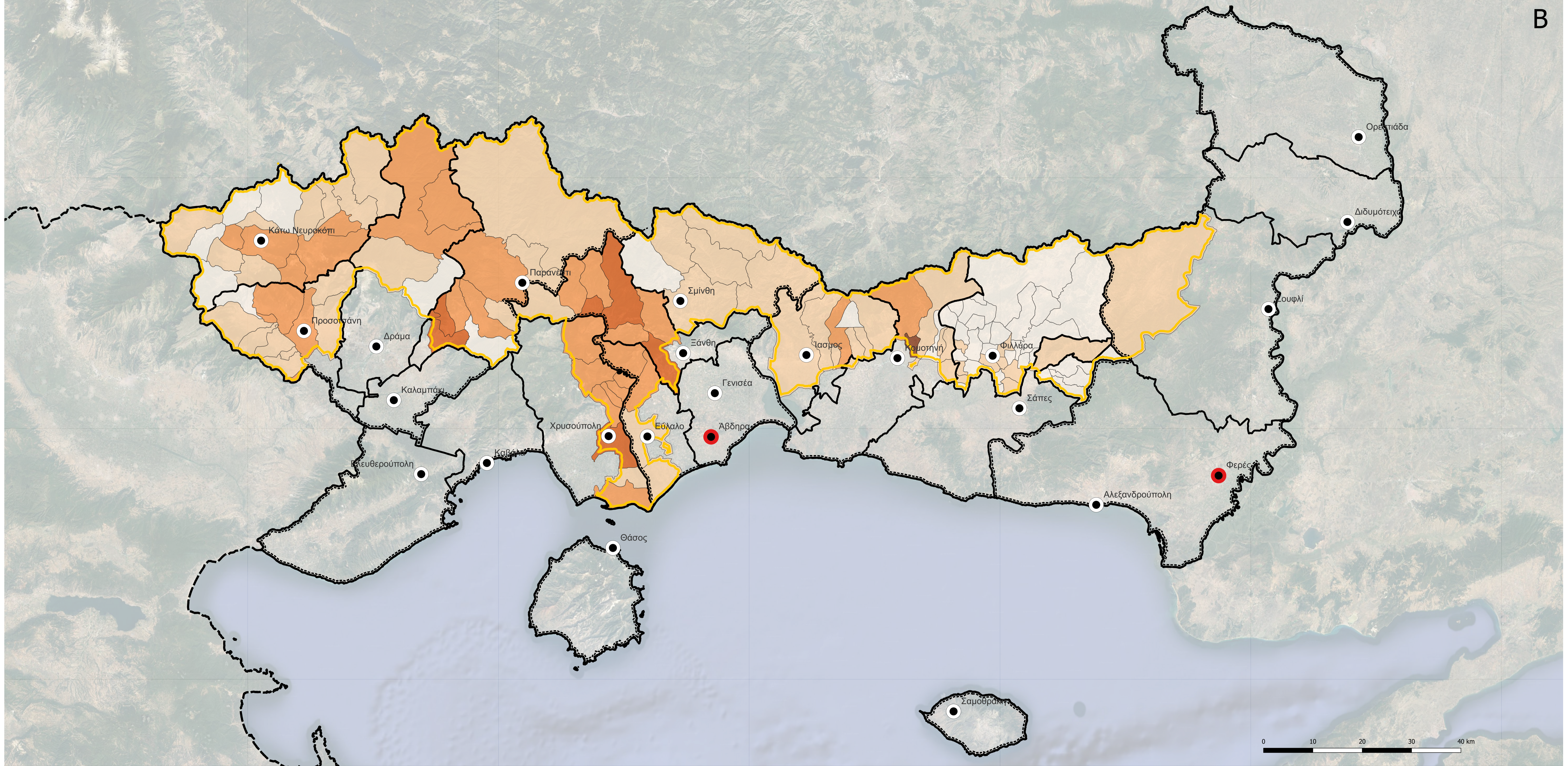

80% - 100%

ΕΙΔΙΚΗ ΥΠΗΡΕΣΙΑ ΔΙΑΧΕΙΡΙΣΗΣ  
ΠΡΟΓΡΑΜΜΑΤΟΣ «ΑΝΑΤΟΛΙΚΗ ΜΑΚΕΔΟΝΙΑ, ΘΡΑΚΗ»

Με τη συγχρηματοδότηση της Ευρωπαϊκής Ένωσης

ΕΣΠΑ 2021-2027

# Μελέτη Εξειδίκευσης Ολοκληρωμένης Χωρικής Επένδυσης (ΟΧΕ) «Ζώνη Οροσειράς Ροδόπης και Ποταμού Νέστου»



CONSORTIS

Τριτογενής τομέας ανά Δημοτική/Τοπική Κοινότητα (2021)

ΣΕΠΤΕΜΒΡΙΟΣ 2024

## ΥΠΟΜΝΗΜΑ

— Περιοχή παρέμβασης ΟΧΕ

### Διοικητικά Όρια

- Απογραφικό όριο Περιφέρειας
- ..... Απογραφικό όριο Π.Ε.
- Απογραφικό όριο Δήμων

### Οικιστικό Δίκτυο

- Έδρα Δήμου
- Ιστορική Έδρα
- Διοικητική Έδρα

### Τομείς παραγωγής

- Τριτογενής τομέας
- 0% - 20%
  - 20% - 40%
  - 40% - 60%
  - 60% - 80%
  - 80% - 100%

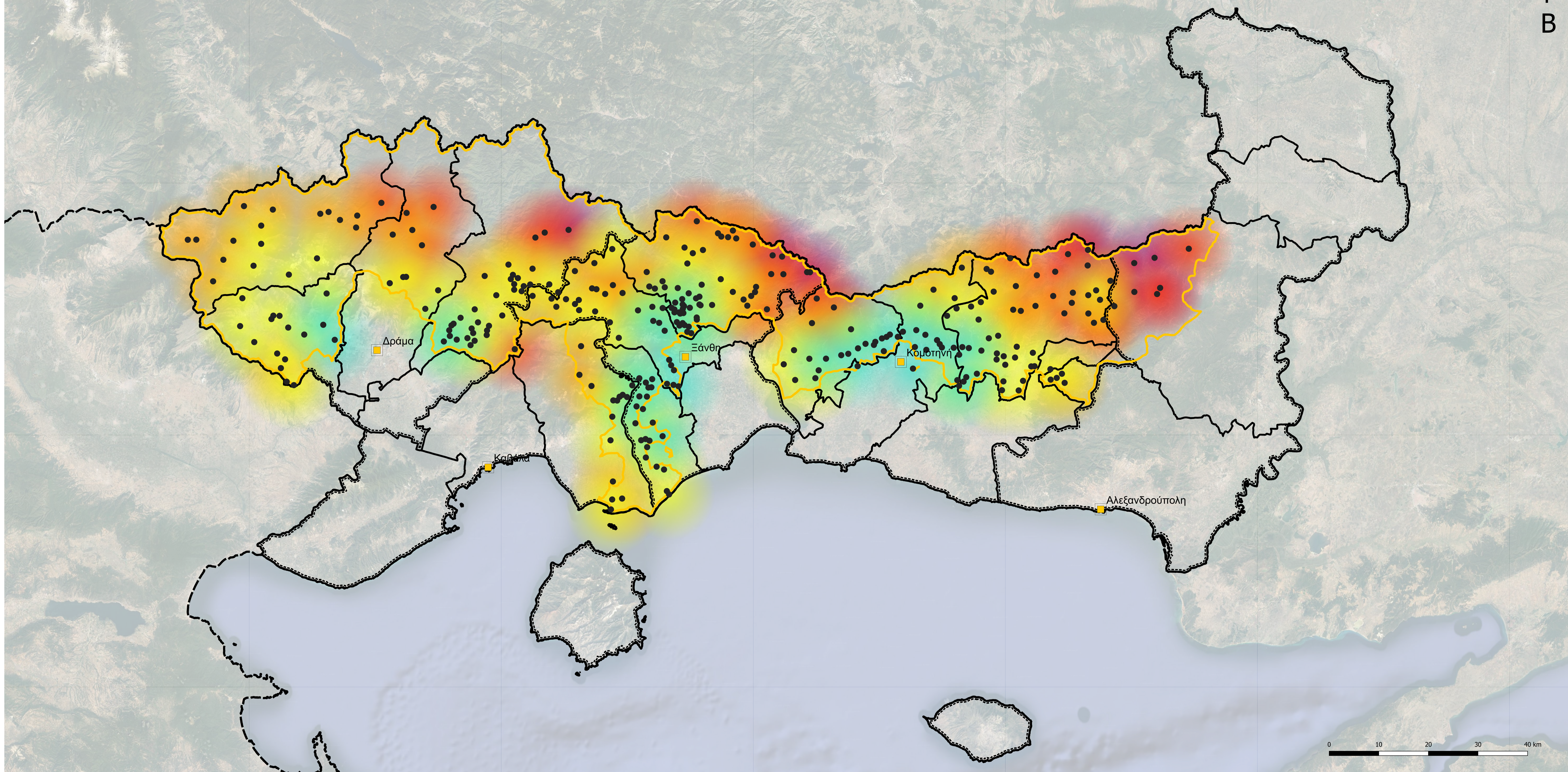


ΕΙΔΙΚΗ ΥΠΗΡΕΣΙΑ ΔΙΑΧΕΙΡΙΣΗΣ  
ΠΡΟΓΡΑΜΜΑΤΟΣ «ΑΝΑΤΟΛΙΚΗ ΜΑΚΕΔΟΝΙΑ, ΘΡΑΚΗ»



# Μελέτη Εξειδίκευσης Ολοκληρωμένης Χωρικής Επένδυσης (ΟΧΕ) «Ζώνη Οροσειράς Ροδόπης και Ποταμού Νέστου»

↑  
B



CONSORTIS

Χρονοαπόσταση οικισμών από την έδρα της Περιφερειακής Ενότητας

ΣΕΠΤΕΜΒΡΙΟΣ 2024

## ΥΠΟΜΝΗΜΑ

— Περιοχή παρέμβασης ΟΧΕ

### Διοικητικά Όρια

— Απογραφικό όριο Δήμου

----- Απογραφικό όριο Π.Ε.

- - - - Απογραφικό όριο Περιφέρειας

### Οικιστικό Δίκτυο

■ Έδρα Π.Ε.

• Οικισμός

### Χρονοαπόσταση

(λεπτά)

7 - 20

20 - 40

40 - 60

60 - 80

80 - 100



ΠΕΡΙΦΕΡΕΙΑ  
ΑΝΑΤΟΛΙΚΗΣ ΜΑΚΕΔΟΝΙΑΣ ΚΑΙ ΘΡΑΚΗΣ



ΕΙΔΙΚΗ ΥΠΗΡΕΣΙΑ ΔΙΑΧΕΙΡΙΣΗΣ  
ΠΡΟΓΡΑΜΜΑΤΟΣ «ΑΝΑΤΟΛΙΚΗ ΜΑΚΕΔΟΝΙΑ, ΘΡΑΚΗ»

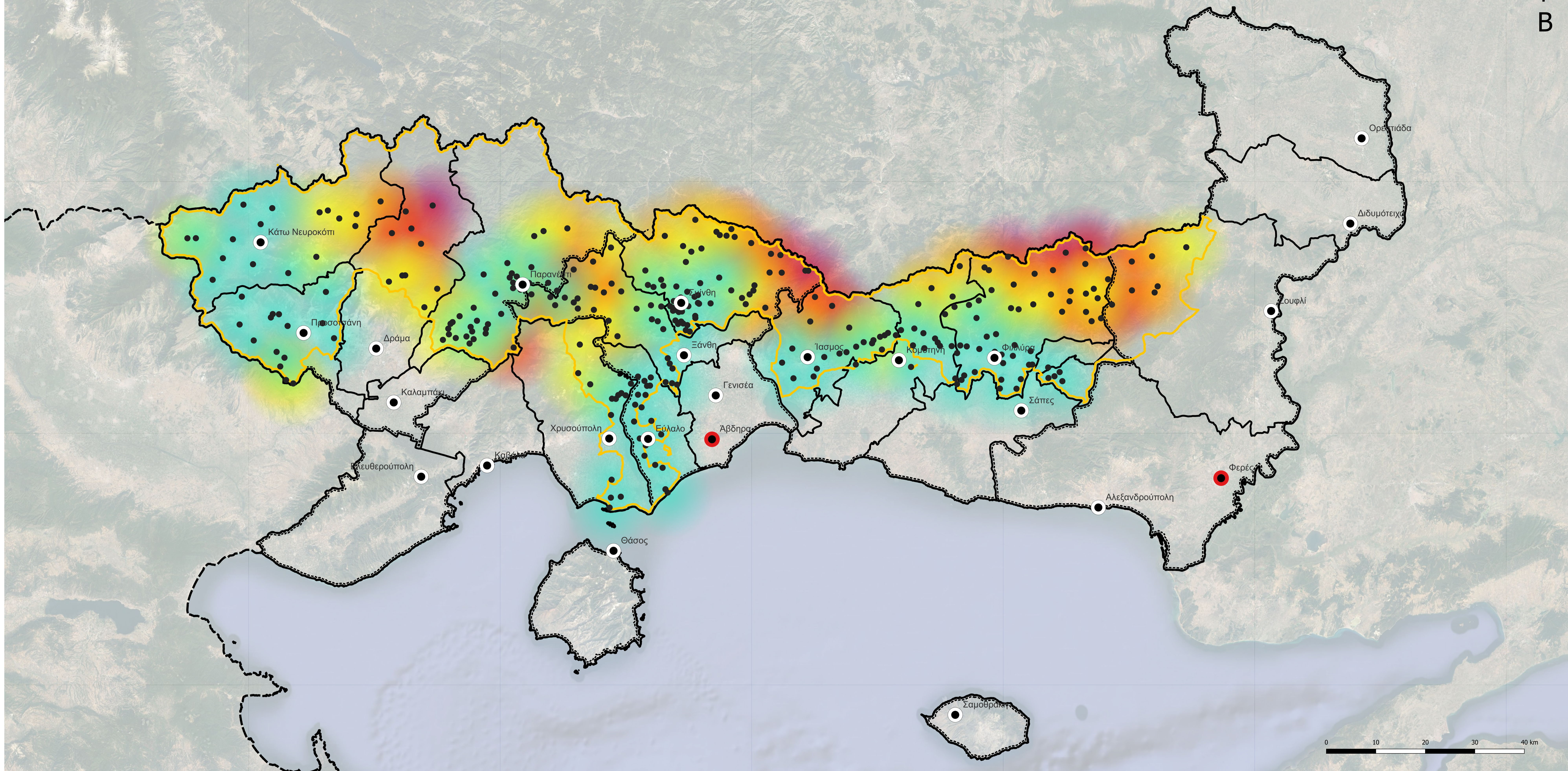


Με τη συγχρηματοδότηση  
της Ευρωπαϊκής Ένωσης



# Μελέτη Εξειδίκευσης Ολοκληρωμένης Χωρικής Επένδυσης (ΟΧΕ) «Ζώνη Οροσειράς Ροδόπης και Ποταμού Νέστου»

↑  
B



CONSORTIS

Χρονοαπόσταση οικισμών από την έδρα του Δήμου

ΣΕΠΤΕΜΒΡΙΟΣ 2024

**ΥΠΟΜΝΗΜΑ**

— Περιοχή παρέμβασης ΟΧΕ

**Διοικητικά Όρια**

- Απογραφικό όριο Δήμου
- - - - Απογραφικό όριο Π.Ε.
- - - - Απογραφικό όριο Περιφέρειας

**Οικιστικό Δίκτυο**

- Οικισμός
- Έδρα Δήμου
- Ιστορική Έδρα
- Διοικητική Έδρα

**Χρονοαπόσταση**

- (λεπτά)
- 2 - 20
  - 20 - 35
  - 35 - 50
  - 50 - 65
  - 65 - 78

ΠΕΡΙΦΕΡΕΙΑ  
ΑΝΑΤΟΛΙΚΗΣ ΜΑΚΕΔΟΝΙΑΣ ΚΑΙ ΘΡΑΚΗΣ

ΕΙΔΙΚΗ ΥΠΗΡΕΣΙΑ ΔΙΑΧΕΙΡΙΣΗΣ  
ΠΡΟΓΡΑΜΜΑΤΟΣ «ΑΝΑΤΟΛΙΚΗ ΜΑΚΕΔΟΝΙΑ, ΘΡΑΚΗ»

Με τη συγχρηματοδότηση  
της Ευρωπαϊκής Ένωσης

ΕΣΠΑ  
2021-2027  
Ευρωπαϊκή Ανάπτυξη για Όλους

# Μελέτη Εξειδίκευσης Ολοκληρωμένης Χωρικής Επένδυσης (ΟΧΕ) «Ζώνη Οροσειράς Ροδόπης και Ποταμού Νέστου»

↑  
B



CONSORTIS

Εγκαταστάσεις Ανανεώσιμων Πηγών Ενέργειας στην ΠΑΜΘ, σύμφωνα με τη Ρ.Α.Α.Ε.Υ.

ΣΕΠΤΕΜΒΡΙΟΣ 2024

## ΥΠΟΜΝΗΜΑ

— Περιοχή παρέμβασης ΟΧΕ

### Διοικητικά Όρια

- Σύνоро κρατών
- Εδαφική έκταση όμορου κράτους
- Απογραφικό όριο Περιφέρειας
- Εδαφική έκταση όμορης Περιφέρειας
- Απογραφικό όριο Π.Ε.
- Απογραφικό όριο Δήμων
- Διοικητική έδρα
- Ιστορική έδρα

### Μεταφορική Υποδομή

- Αυτοκινητόδρομος
- Πρωτεύον οδικό δίκτυο
- Δευτερεύον οδικό δίκτυο
- Τριτεύον οδικό δίκτυο
- Σιδηροδρομικό δίκτυο

### Αιολικοί σταθμοί

- Άδεια Λειτουργίας
- Άδεια Παραγωγής
- Άδεια Εγκατάστασης
- Αίτηση σε Αξιολόγηση

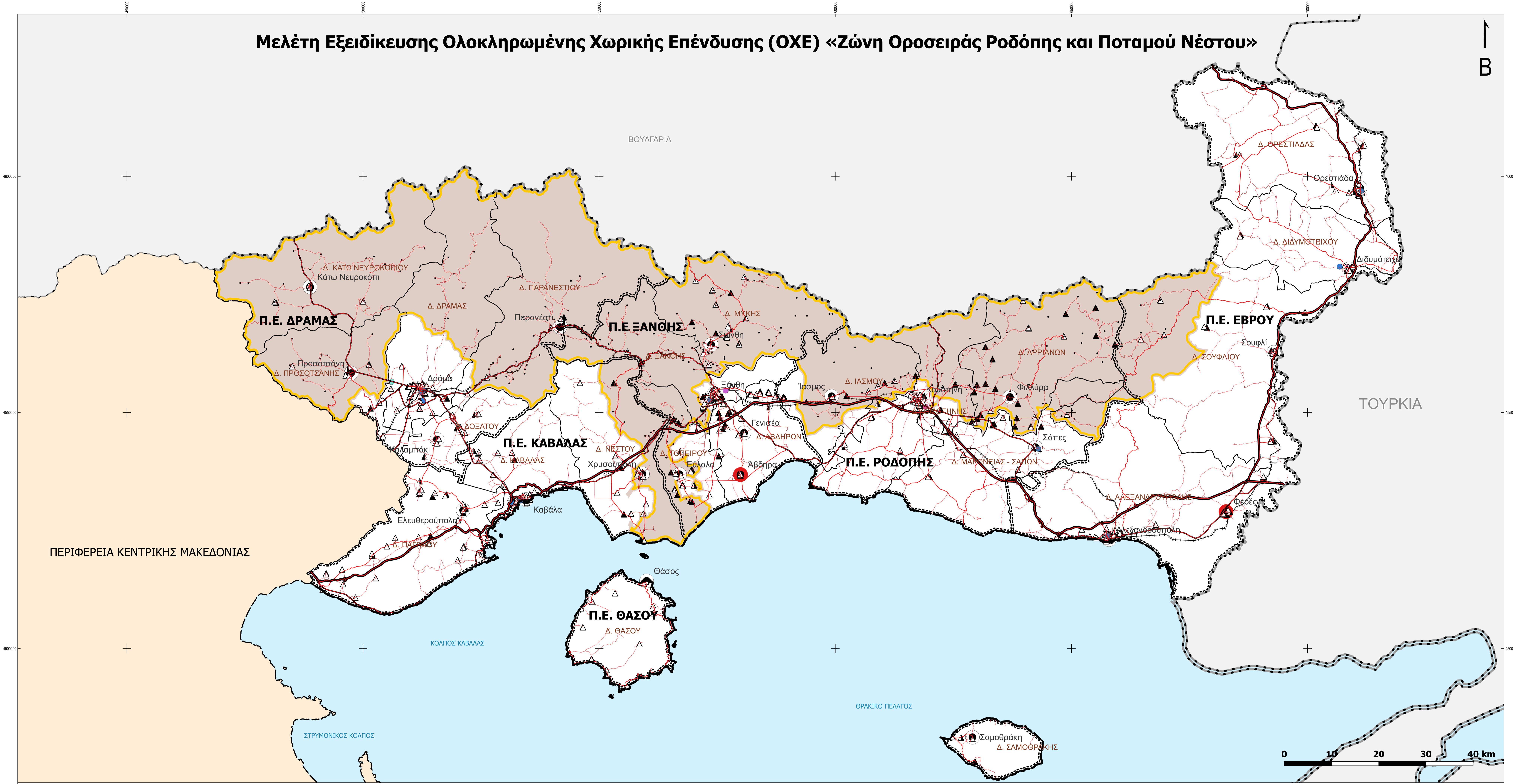
ΕΙΔΙΚΗ ΥΠΗΡΕΣΙΑ ΔΙΑΧΕΙΡΙΣΗΣ  
ΠΡΟΓΡΑΜΜΑΤΟΣ «ΑΝΑΤΟΛΙΚΗ ΜΑΚΕΔΟΝΙΑ, ΘΡΑΚΗ»

Με τη συγχρηματοδότηση της Ευρωπαϊκής Ένωσης

ΕΣΠΑ 2021-2027  
Ευρωπαϊκή Ανάπτυξη για όλους

# Μελέτη Εξειδίκευσης Ολοκληρωμένης Χωρικής Επένδυσης (ΟΧΕ) «Ζώνη Οροσειράς Ροδόπης και Ποταμού Νέστου»

↑  
B



CONSORTIS

Υφιστάμενες Υποδομές Εκπαίδευσης στην ΠΑΜΘ, σύμφωνα με το Πανελλήνιο Σχολικό Δίκτυο

ΣΕΠΤΕΜΒΡΙΟΣ 2024

## ΥΠΟΜΝΗΜΑ

Περιοχή παρέμβασης ΟΧΕ

### Διοικητικά Όρια

Σύνορο κρατών

Εδαφική έκταση όμορου κράτους

Απογραφικό όριο Περιφέρειας

Εδαφική έκταση όμορης Περιφέρειας

Απογραφικό όριο Π.Ε.

Απογραφικό όριο Δήμων

Διοικητική έδρα

Ιστορική έδρα

### Μεταφορική Υποδομή

Αυτοκινητόδρομος

Πρωτεύον οδικό δίκτυο

Δευτερεύον οδικό δίκτυο

Τριτεύον οδικό δίκτυο

Σιδηροδρομικό δίκτυο

### Πρωτοβάθμια Εκπαίδευση

Νηπιαγωγεία

Δημοτικά

### Δευτεροβάθμια Εκπαίδευση

Γυμνάσια

Λύκεια

### Τριτοβάθμια Εκπαίδευση

Σχολές Δημόσιας Ανωτέρας Επαγγελματικής Κατάρτισης (Δ.Ι.Ε.Κ.)

Σχολές Ανωτέρας Επαγγελματικής Κατάρτισης (Σ.Α.Ε.Κ.)

Πανεπιστήμιο ΑΕΙ

Λοιπές δομές εκπαίδευσης



ΠΕΡΙΦΕΡΕΙΑ  
ΑΝΑΤΟΛΙΚΗΣ ΜΑΚΕΔΟΝΙΑΣ ΚΑΙ ΘΡΑΚΗΣ



ΕΙΔΙΚΗ ΥΠΗΡΕΣΙΑ ΔΙΑΧΕΙΡΙΣΗΣ  
ΠΡΟΓΡΑΜΜΑΤΟΣ «ΑΝΑΤΟΛΙΚΗ ΜΑΚΕΔΟΝΙΑ, ΘΡΑΚΗ»

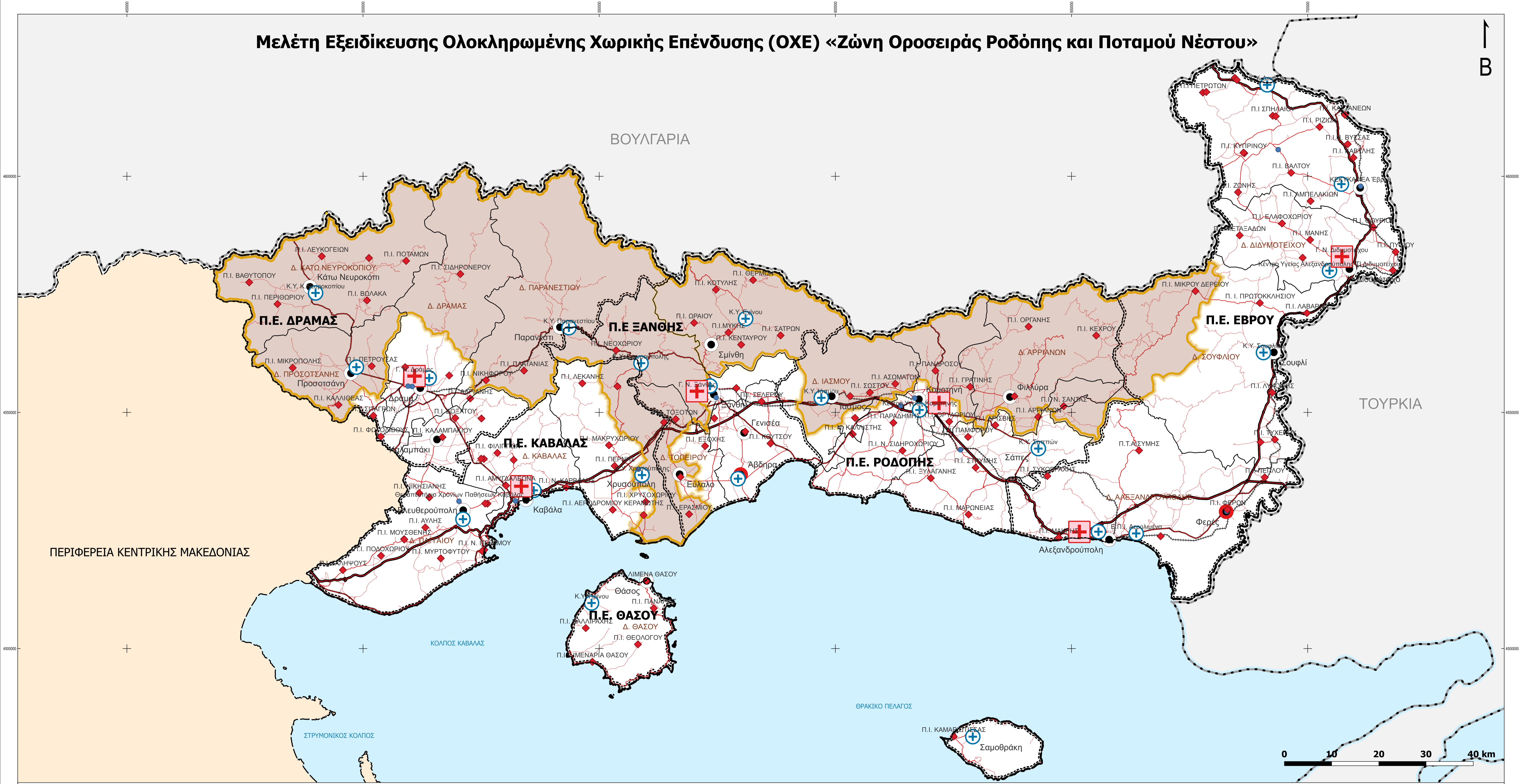


Με τη συγχρηματοδότηση  
της Ευρωπαϊκής Ένωσης



# Μελέτη Εξειδίκευσης Ολοκληρωμένης Χωρικής Επένδυσης (ΟΧΕ) «Ζώνη Οροσειράς Ροδόπης και Ποταμού Νέστου»

↑  
B



CONSORTIS

Υφιστάμενες Υποδομές Περιθαλψής στην ΠΑΜΘ, σύμφωνα με την 4η Υγειονομική Περιφέρεια (Υ.Π.Ε.)

ΣΕΠΤΕΜΒΡΙΟΣ 2024

## ΥΠΟΜΝΗΜΑ

Περιοχή παρέμβασης ΟΧΕ

### Διοικητικά Όρια

- Σύνορο κρατών
- Εδαφική έκταση όμορου κράτους
- Απογραφικό όριο Περιφέρειας
- Εδαφική έκταση όμορης Περιφέρειας
- Απογραφικό όριο Π.Ε.
- Απογραφικό όριο Δήμων
- Διοικητική έδρα
- Ιστορική έδρα

### Μεταφορική Υποδομή

- Αυτοκινητόδρομος
- Πρωτεύον οδικό δίκτυο
- Δευτερεύον οδικό δίκτυο
- Τριτεύον οδικό δίκτυο
- Σιδηροδρομικό δίκτυο

### Κτιριακές Υποδομές Περιθαλψής

- Νοσοκομείο
- Κέντρο Υγείας (Κ.Υ.)
- Περιφερειακό Ιατρείο
- Λοιπές δομές 4ης ΥΠΕ

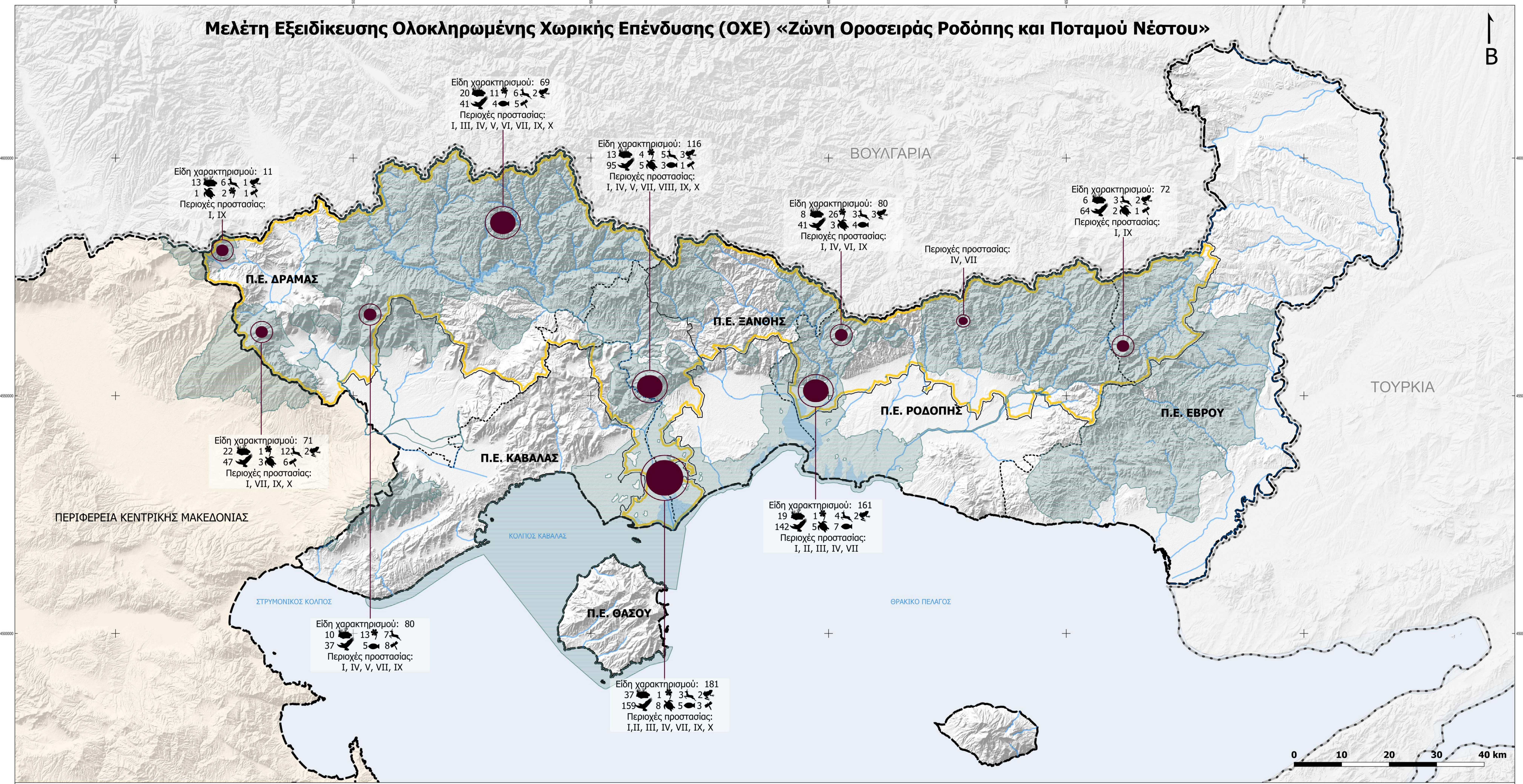

ΠΕΡΙΦΕΡΕΙΑ ΑΝΑΤΟΛΙΚΗΣ ΜΑΚΕΔΟΝΙΑΣ ΚΑΙ ΘΡΑΚΗΣ

ΕΙΔΙΚΗ ΥΠΗΡΕΣΙΑ ΔΙΑΧΕΙΡΙΣΗΣ ΠΡΟΓΡΑΜΜΑΤΟΣ «ΑΝΑΤΟΛΙΚΗ ΜΑΚΕΔΟΝΙΑ, ΘΡΑΚΗ»

Με τη συγχρηματοδότηση της Ευρωπαϊκής Ένωσης

ΕΣΠΑ 2021-2027

# Μελέτη Εξειδίκευσης Ολοκληρωμένης Χωρικής Επένδυσης (ΟΧΕ) «Ζώνη Οροσειράς Ροδόπης και Ποταμού Νέστου»



CONSORTIS

Σημαντικοί θύλακες της βιοποικιλότητας στην Περιοχή Παρέμβασης

ΣΕΠΤΕΜΒΡΙΟΣ 2024

## ΥΠΟΜΝΗΜΑ

- Περιοχή παρέμβασης ΟΧΕ
- Υδατικά συστήματα

## Διοικητικά Όρια

- Σύνορο κρατών
- Εδαφική έκταση όμορου κράτους
- Απογραφικό όριο Περιφέρειας
- Εδαφική έκταση όμορης Περιφέρειας
- Απογραφικό όριο Π.Ε.

## Βιοποικιλότητα

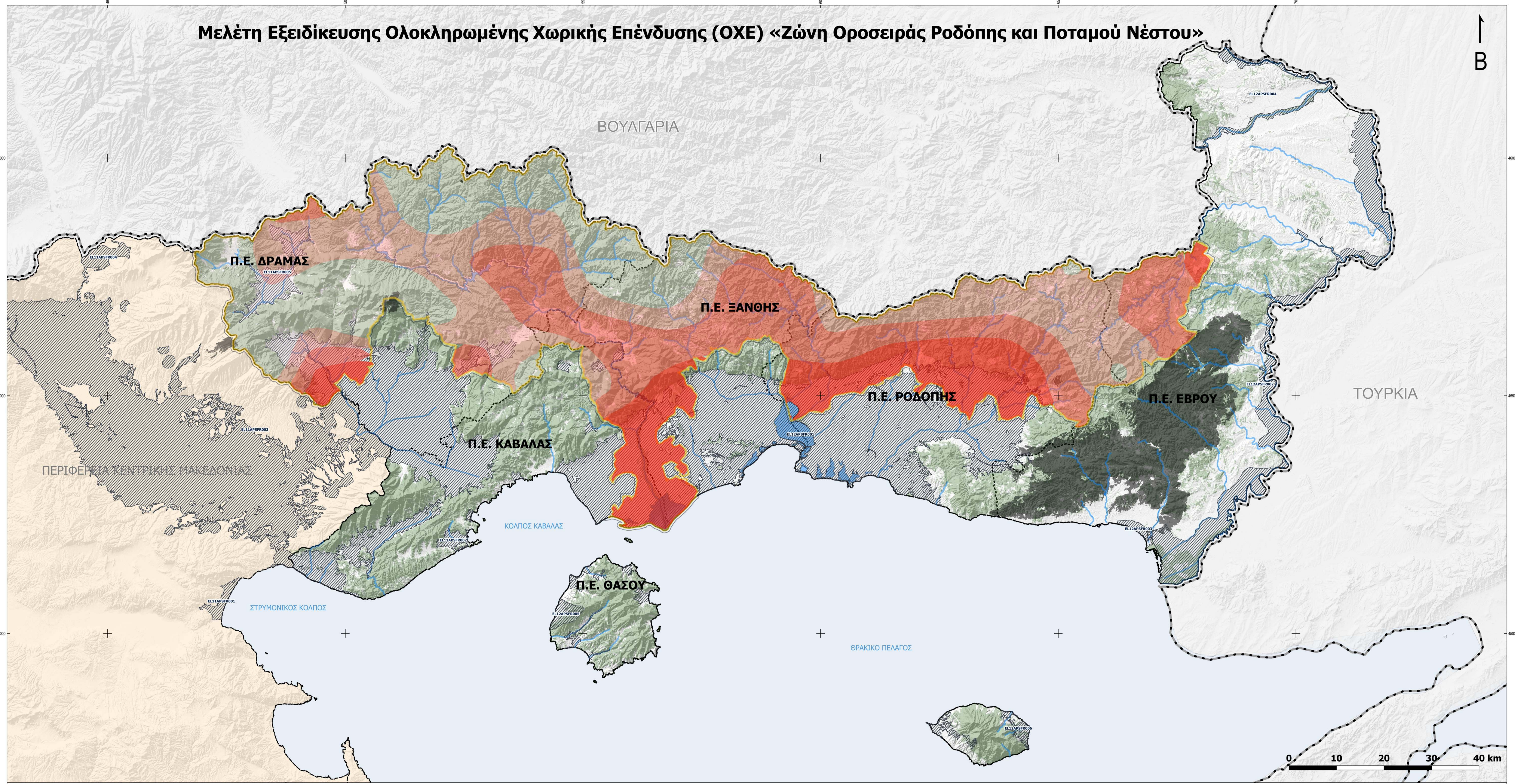
- Ένταση βιοποικιλότητας
- Τύποι Οικοτόπων \*Χλωρίδα \*Θηλασικά \*Αμφίβια
- Πτηνά \*Ερπετά \*Ψάρια \*Ασπόνδυλα

- Προστατευόμενες περιοχές φυσικού περιβάλλοντος
- Δίκτυο Natura 2000: I
- Υγρότοποι Ramsar: II
- Εθνικά Πάρκα: III
- Καταφύγια Άγριας Ζωής: IV
- Τοπία Ιδιαίτερου Φυσικού Κάλλους: V
- Διατηρητέα Μνημεία της Φύσης: VI
- Σημαντικές Περιοχές για τα Πουλιά: VII
- Αισθητικά δάση: VIII
- Αδιατάρακτες Φυσικές Περιοχές: IX
- Υγρότοποι ΕΚΒΥ: X



# Μελέτη Εξειδίκευσης Ολοκληρωμένης Χωρικής Επένδυσης (ΟΧΕ) «Ζώνη Οροσειράς Ροδόπης και Ποταμού Νέστου»

↑  
B



CONSORTIS

## Πιέσεις πλημμύρας και δασικής πυρκαγιάς στην Περιοχή Παρέμβασης

ΣΕΠΤΕΜΒΡΙΟΣ 2024

### ΥΠΟΜΝΗΜΑ

- Περιοχή παρέμβασης ΟΧΕ
- Δασικές εκτάσεις
- Καμένες εκτάσεις
- Υδατικά συστήματα

### Διοικητικά Όρια

- Σύνορο κρατών
- Εδαφική έκταση όμορου κράτους
- Απογραφικό όριο Περιφέρειας
- Εδαφική έκταση όμορης Περιφέρειας
- Απογραφικό όριο Π.Ε.

### Πιέσεις

- Ζώνες Δυνητικά Υψηλού Κινδύνου Πλημμύρας
- Κίνδυνος δασικής πυρκαγιάς λόγω κλιματικής αλλαγής βάσει του κλιματικού σεναρίου RCP4.5 για το μεσοπρόθεσμο διάστημα (2031-2060)**
- Κίνδυνος δασικής πυρκαγιάς- FWI<25
- Κίνδυνος δασικής πυρκαγιάς- FWI 25-30
- Υψηλός κίνδυνος δασικής πυρκαγιάς- FWI>30
- Υψηλός κίνδυνος δασικής πυρκαγιάς- FWI>35

### Πηγές

ΓΙΑ ΖΔΥΚΠ  
 Πηγή: Σχέδιο Διαχείρισης Κινδύνων Πλημμύρας Λεκάνων Απορροής Υδατικού Διαμερίσματος Ανατολικής Μακεδονίας (EL11), 1η Αναθεώρηση  
 Σχέδιο Διαχείρισης Κινδύνων Πλημμύρας Λεκάνων Απορροής Υδατικού Διαμερίσματος Θράκης (EL12), 1η Αναθεώρηση

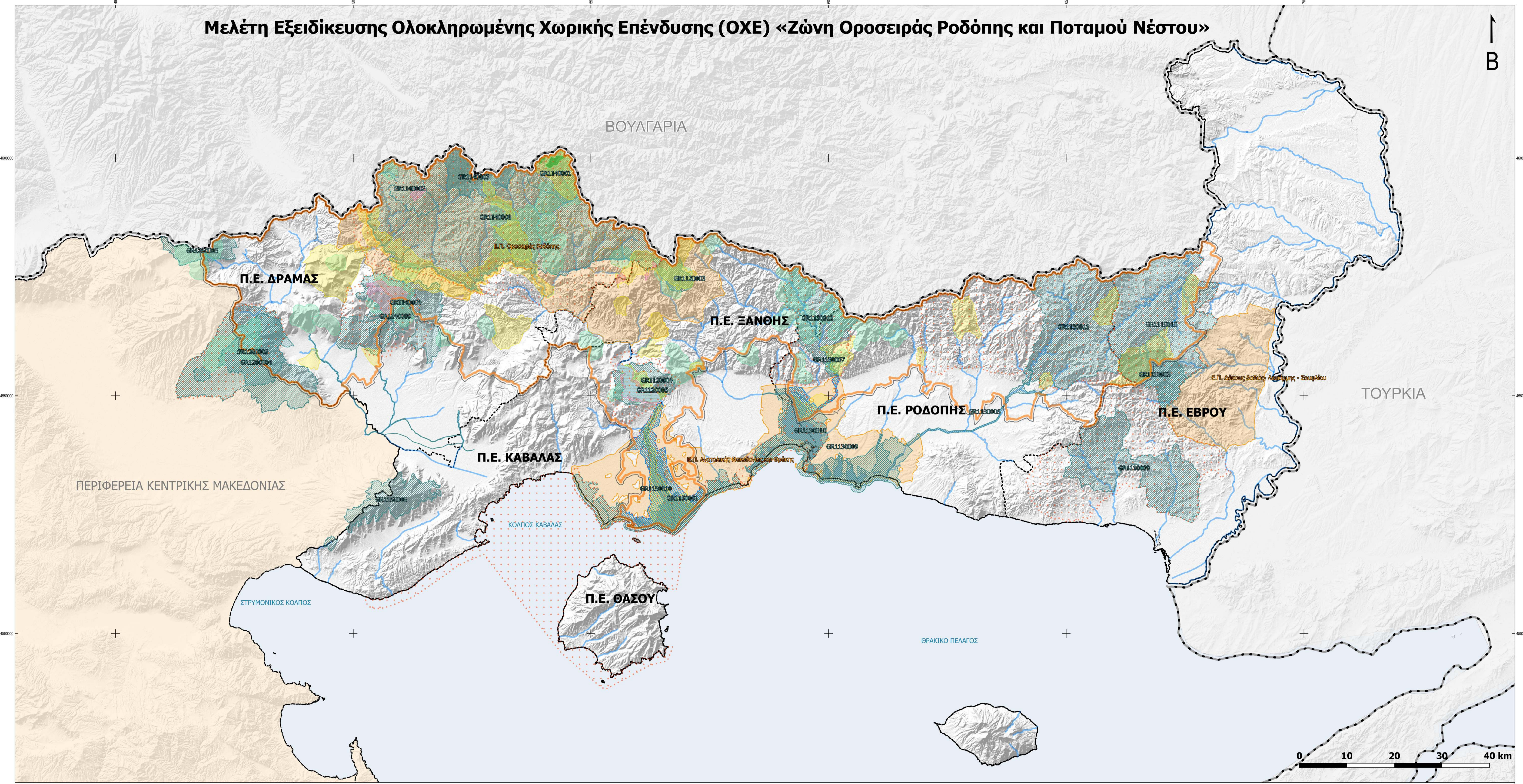
ΓΙΑ ΠΥΡΚΑΓΙΕΣ  
 Πηγή: Κλιματικές προβλέψεις από τον Εθνικό Κόμβο για την Προσαρμογή στην Κλιματική Αλλαγή (geo.adaptivegreecehub.gr)

ΓΙΑ ΚΑΜΕΝΕΣ ΕΚΤΑΣΕΙΣ:  
 Πηγή: Εθνικό Παρατηρητήριο Δασικών Πυρκαγιών (epadap.web.auth.gr)



# Μελέτη Εξειδίκευσης Ολοκληρωμένης Χωρικής Επένδυσης (ΟΧΕ) «Ζώνη Οροσειράς Ροδόπης και Ποταμού Νέστου»

↑  
B



**C O N S O R T I S**

**Προστατευόμενες περιοχές στην Περιοχή Παρέμβασης**

**ΣΕΠΤΕΜΒΡΙΟΣ 2024**

**ΥΠΟΜΝΗΜΑ**

- Περιοχή παρέμβασης ΟΧΕ
- Υδατικά συστήματα

**Διοικητικά Όρια**

- Σύνορο κρατών
- Εδαφική έκταση όμορου κράτους
- Εδαφική έκταση όμορης Περιφέρειας
- Απογραφικό όριο Περιφέρειας
- Απογραφικό όριο Π.Ε.

**Προστατευόμενες Περιοχές**

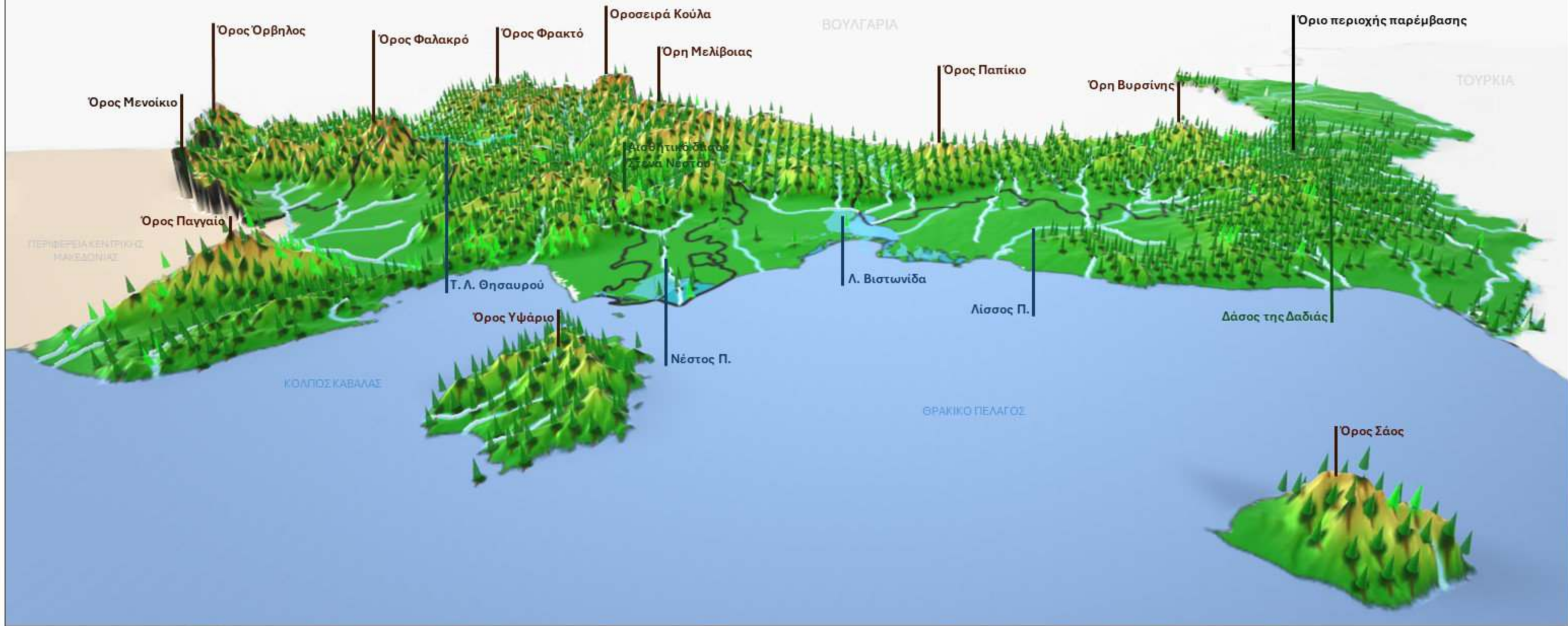
- Εθνικά Πάρκα
- Δίκτυο Natura 2000
- Υγρότοποι Ramsar
- Καταφύγια Άγριας Ζωής
- Αισθητικά δάση

- Διατηρητέα Μνημεία της Φύσης
- Τοπία Ιδιαίτερου Φυσικού Κάλλους
- Σημαντικές Περιοχές για τα Πουλιά
- Αδιατάρακτες Φυσικές Περιοχές



# Μελέτη Εξειδίκευσης Ολοκληρωμένης Χωρικής Επένδυσης (ΟΧΕ) «Ζώνη Οροσειράς Ροδόπης και Ποταμού Νέστου»

↑  
B



CONSORTIS

Φυσικό περιβάλλον και Γεωμορφολογία της Περιφέρειας Ανατολικής Μακεδονίας και Θράκης

ΣΕΠΤΕΜΒΡΙΟΣ 2024

## ΥΠΟΜΝΗΜΑ

Περιοχή παρέμβασης

Υδάτινα σώματα

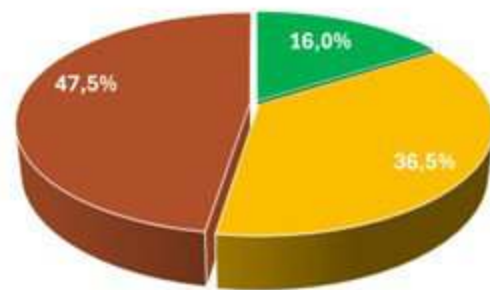
Χαρακτηρισμός δασικών εκτάσεων βάσει κύρωσης δασικών χαρτών



Υψόμετρο




Ποσοστιαία κατανομή των ορεινών - ημιορεινών - πεδινών εκτάσεων



■ πεδινό (<200m) ■ ημιορεινό (200-600m)  
■ ορεινό (>600m)

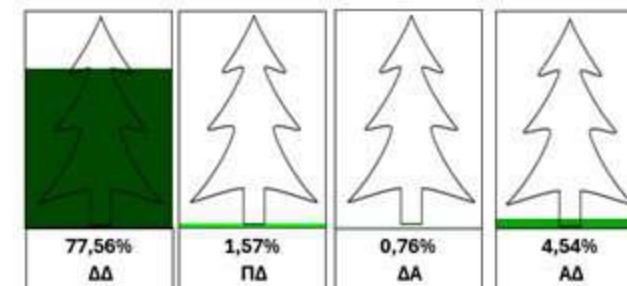
Πηγή: Copernicus DEM-Global and European Digital Elevation Model

Κατανομή κύρωσης δασικών χαρτών στην περιοχή παρέμβασης

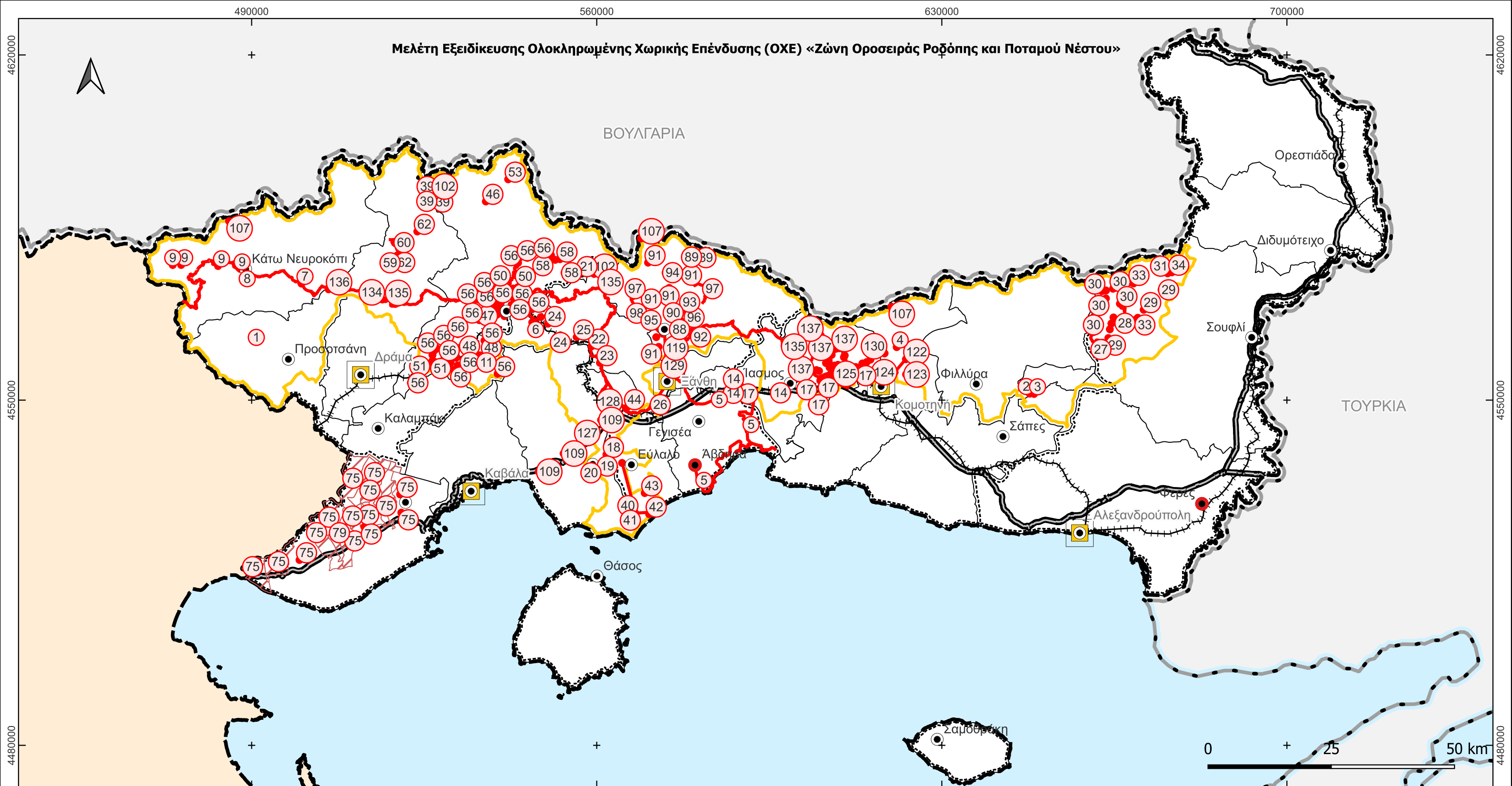


Πηγή: Κύρωση δασικών χαρτών της Π.Ε. Δράμας (ΦΕΚ825Δ/2022), της Π.Ε. Καβάλας (ΦΕΚ777Δ/2022), της Π.Ε. Ξάνθης (ΦΕΚ702Δ/2022), της Π.Ε. Ροδόπης (ΦΕΚ885Δ/2022) και της Π.Ε. Έβρου (ΦΕΚ880Δ/2022).

Κατανομή δασικών εκτάσεων στην περιοχή παρέμβασης



Μελέτη Εξειδίκευσης Ολοκληρωμένης Χωρικής Επένδυσης (ΟΧΕ) «Ζώνη Οροσειράς Ροδόπης και Ποταμού Νέστου»




CONSORTIS

ΧΩΡΙΚΟΣ ΕΝΤΟΠΙΣΜΟΣ ΠΡΟΤΕΙΝΟΜΕΝΩΝ ΠΡΑΞΕΩΝ


ΔΕΚΕΜΒΡΙΟΣ 2024

**ΥΠΟΜΝΗΜΑ**


	Περιοχή παρέμβασης ΟΧΕ		Οικιστικό δίκτυο		Προτεινόμενες (μη άυλες) πράξεις Φορέων, προς ένταξη για χρηματοδότηση, με γνωστή θέση
	Διοικητικά Όρια		Έδρα Περιφερειακής Ενότητας		Σημειακές
	Σύνορο κρατών		Ιστορική Έδρα		Γραμμικές
	Εδαφική έκταση όμορου κράτους		Διοικητική Έδρα		Εκτατικές
	Απογραφικό όριο Περιφέρειας		Μεταφορική υποδομή		
	Εδαφική έκταση όμορης Περιφέρειας		Αυτοκινητόδρομος (Εγνατία Οδός)		
	Απογραφικό όριο Π.Ε.		Σιδηροδρομικό δίκτυο		
	Απογραφικό όριο Δήμων				




ΠΕΡΙΦΕΡΕΙΑ  
ΑΝΑΤΟΛΙΚΗΣ ΜΑΚΕΔΟΝΙΑΣ ΚΑΙ ΘΡΑΚΗΣ



ΕΙΔΙΚΗ ΥΠΗΡΕΣΙΑ ΔΙΑΧΕΙΡΙΣΗΣ  
ΠΡΟΓΡΑΜΜΑΤΟΣ «ΑΝΑΤΟΛΙΚΗ ΜΑΚΕΔΟΝΙΑ, ΘΡΑΚΗ»

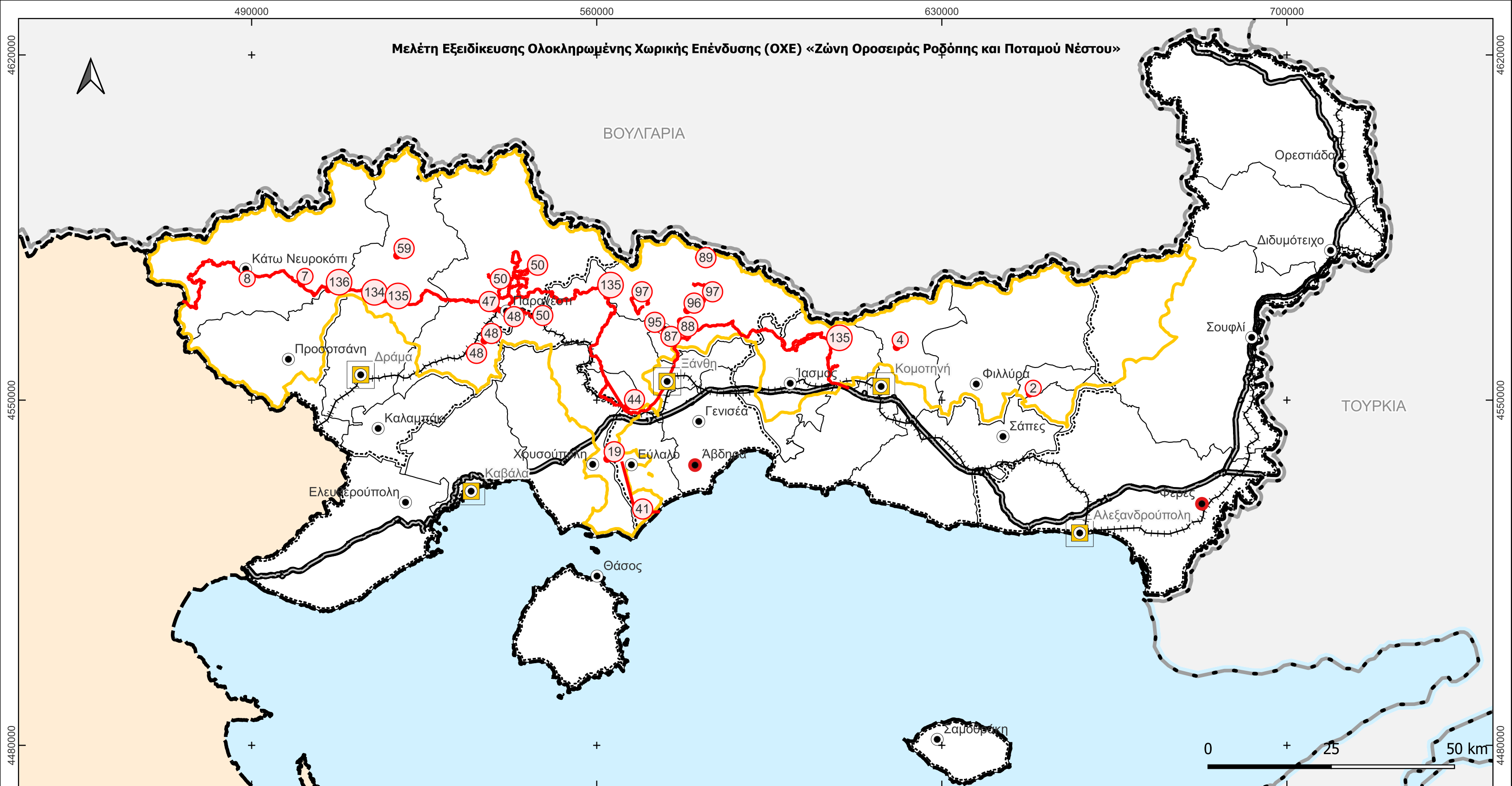


Με τη συγχρηματοδότηση  
της Ευρωπαϊκής Ένωσης



ΕΣΠΑ  
2021-2027  
Ευρωπαϊκή Ανάπτυξη για όλους

Μελέτη Εξειδίκευσης Ολοκληρωμένης Χωρικής Επένδυσης (ΟΧΕ) «Ζώνη Οροσειράς Ροδόπης και Ποταμού Νέστου»













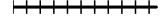


CONSORTIS




ΧΩΡΙΚΟΣ ΕΝΤΟΠΙΣΜΟΣ ΠΡΟΤΕΙΝΟΜΕΝΩΝ ΠΡΑΞΕΩΝ Α ΠΡΟΤΕΡΑΙΟΤΗΤΑΣ

ΔΕΚΕΜΒΡΙΟΣ 2024

ΥΠΟΜΝΗΜΑ

-  Περιοχή παρέμβασης ΟΧΕ
-  Διοικητικά Όρια
-  Σύνορο κρατών
-  Εδαφική έκταση όμορου κράτους
-  Απογραφικό όριο Περιφέρειας
-  Εδαφική έκταση όμορης Περιφέρειας
-  Απογραφικό όριο Π.Ε.
-  Απογραφικό όριο Δήμων

-  Οικιστικό δίκτυο
-  Έδρα Περιφερειακής Ενότητας
-  Ιστορική Έδρα
-  Διοικητική Έδρα
-  Μεταφορική υποδομή
-  Αυτοκινητόδρομος (Εγνατία Οδός)
-  Σιδηροδρομικό δίκτυο

-  Προτεινόμενες (μη άυλες) πράξεις Φορέων, προς ένταξη για χρηματοδότηση, με γνωστή θέση
-  Σημειακές
-  Γραμμικές

