



ΕΙΔΙΚΗ ΥΠΗΡΕΣΙΑ ΔΙΑΧΕΙΡΙΣΗΣ
ΠΡΟΓΡΑΜΜΑΤΟΣ «ΑΝΑΤΟΛΙΚΗ ΜΑΚΕΔΟΝΙΑ, ΘΡΑΚΗ»



**ΜΕΛΕΤΗ ΕΞΕΙΔΙΚΕΥΣΗΣ
ΟΛΟΚΛΗΡΩΜΕΝΗΣ ΧΩΡΙΚΗΣ ΕΠΕΝΔΥΣΗΣ (ΟΧΕ)
«ΖΩΝΗ ΟΡΟΣΕΙΡΑΣ ΡΟΔΟΠΗΣ ΚΑΙ ΠΟΤΑΜΟΥ ΝΕΣΤΟΥ»**

Παραδοτέο Β

«Εξειδίκευση της Ολοκληρωμένης Χωρικής Επένδυσης»

C O N S O R T I S

Δεκέμβριος, 2024

Αναθέτουσα Αρχή: Ειδική Υπηρεσία Διαχείρισης Προγράμματος «Ανατολική Μακεδονία, Θράκη» (ΕΥΔ Π-ΑΜΘ)

Η πράξη είναι ενταγμένη στο Επιχειρησιακό Πρόγραμμα «Ανατολική Μακεδονία, Θράκη 2021-2027», Άξονας 6 – Τεχνική Βοήθεια- ΕΤΠΑ (Κωδικό ΟΠΣ 6001579, Κ.Ε. 2023ΕΠ03170007)



**ΜΕΛΕΤΗ ΕΞΕΙΔΙΚΕΥΣΗΣ
ΟΛΟΚΛΗΡΩΜΕΝΗΣ ΧΩΡΙΚΗΣ ΕΠΕΝΔΥΣΗΣ (ΟΧΕ)
«ΖΩΝΗ ΟΡΟΣΕΙΡΑΣ ΡΟΔΟΠΗΣ ΚΑΙ ΠΟΤΑΜΟΥ ΝΕΣΤΟΥ»**

Παραδοτέο Β

«Εξειδίκευση της Ολοκληρωμένης Χωρικής Επένδυσης»

Ο νόμιμος Εκπρόσωπος



Τσακούμης Γεώργιος

Αγρονόμος Τοπογράφος Μηχανικός

Επιτροπή Παρακολούθησης και Παραλαβής της Σύμβασης

Μέλη

Κουφού Ελένη	:	Στέλεχος Μονάδας Α' της ΕΥΔ ΠΑΜΘ
Σαμαρτζής Παναγιώτης	:	Στέλεχος της Μονάδας Β2 της ΕΥΔ ΠΑΜΘ
Ιωαννίδης Χρυσόστομος	:	Στέλεχος της Μονάδας Α' της ΕΥΔ ΠΑΜΘ

Για την Επιτροπή Παραλαβής

Κουφού Ελένη

ΠΕΡΙΕΧΟΜΕΝΑ

0. Εισαγωγή	6
0.1. Αντικείμενο μελέτης	6
0.2. Περιοχή Παρέμβασης Ολοκληρωμένης Χωρικής Επένδυσης (ΟΧΕ) «Ζώνη Οροσειράς Ροδόπης και Ποταμού Νέστου»	8
Ενότητα 3. Εξειδίκευση / Δράσεις / Πηγές Χρηματοδότησης	11
1. Οριστικοποίηση της Στρατηγικής της Ολοκληρωμένης Χωρικής Επένδυσης	12
1.1. Διαμόρφωση της Στρατηγικής της ΟΧΕ	12
1.2. Διαδικασία διαβούλευσης	14
1.3. Οριστικοποίηση της Στρατηγικής της ΟΧΕ	16
2. Διαμόρφωση Σχεδίου Δράσης	18
2.1. Μεθοδολογία καταγραφής – επεξεργασίας προτεινόμενων πράξεων	18
2.2. Αποτελέσματα επεξεργασίας – Διαμόρφωση Σχεδίου Δράσης	19
ΠΑΡΑΡΤΗΜΑΤΑ	44
A. Συνοδευτικό υλικό διαβούλευσης	45
Επιστολή διαβούλευσης	46
Συνοπτικό ενημερωτικό έντυπο ΟΧΕ	53
Ερωτηματολόγιο διαβούλευσης	61
B. Λίστα αποδεκτών	65
Γ. Συγκεντρωτικός πίνακας Φορέων οι οποίοι συμμετείχαν στη Διαβούλευση επί του Παραδοτέου Α	71
Δ. Απόψεις Φορέων επί του Παραδοτέου Α	73
Ε. Συγκεντρωτικός πίνακας προτεινόμενων πράξεων ανά Φορέα	82
Ζ. Υλικό τεκμηρίωσης συναντήσεων	107

Κατάλογος Αρκτικόλεξων

ΑΠ	Άξονας Προτεραιότητας
ΓΕΩΤΕΕ	Γεωτεχνικό Επιμελητήριο Ελλάδας
ΔΠΘ	Δημοκρίτειο Πανεπιστήμιο Θράκης
ΕΣ	Ειδικός Στόχος
ΕΣΠΑ	Εθνικό Στρατηγικό Πλαίσιο Αναφοράς
ΕΥΔ	Ειδική Υπηρεσία Διαχείρισης
ΕΦΑ	Εφορεία Αρχαιοτήτων
ΟΕΕ	Οικονομικό Επιμελητήριο της Ελλάδας
ΟΧΕ	Ολοκληρωμένη Χωρική Επένδυση
ΠΑΜΘ	Περιφέρεια Ανατολικής Μακεδονίας και Θράκης
ΠΕ	Περιφερειακή Ενότητα
ΠΠ	Περιοχή Παρέμβασης
ΠΧΠ	Περιφερειακό Χωροταξικό Πλαίσιο

Κατάλογος Εικόνων

Εικόνα 1. Περιοχή Παρέμβασης της ΟΧΕ «Ζώνη Οροσειράς Ροδόπης και Ποταμού Νέστου» 2021-2027 (Πηγή: επεξεργασία ομάδας μελέτης)	10
Εικόνα 2. Φωτογραφικό υλικό (1) από την ενημερωτική συνάντησης στις 25 Σεπτεμβρίου 2024	107
Εικόνα 3. Φωτογραφικό υλικό (2) από την ενημερωτική συνάντησης στις 25 Σεπτεμβρίου 2024	108
Εικόνα 4. Φωτογραφικό υλικό (3) από την ενημερωτική συνάντησης στις 25 Σεπτεμβρίου 2024	108
Εικόνα 5. Φωτογραφικό στιγμιότυπο (1) τηλεδιάσκεψης Επιτροπής ΕΥΔ και Αναδόχου στις 22 Οκτωβρίου 2024	109
Εικόνα 6. Φωτογραφικό στιγμιότυπο (2) τηλεδιάσκεψης Επιτροπής ΕΥΔ και Αναδόχου στις 22 Οκτωβρίου 2024	110
Εικόνα 7. Φωτογραφικό στιγμιότυπο (3) τηλεδιάσκεψης Επιτροπής ΕΥΔ και Αναδόχου στις 22 Οκτωβρίου 2024	110
Εικόνα 8. Φωτογραφικό στιγμιότυπο (1) τηλεδιάσκεψης Επιτροπής ΕΥΔ και Αναδόχου στις 05 Νοεμβρίου 2024.....	111
Εικόνα 9. Φωτογραφικό στιγμιότυπο (2) τηλεδιάσκεψης Επιτροπής ΕΥΔ και Αναδόχου στις 05 Νοεμβρίου 2024.....	111
Εικόνα 10. Τεκμηρίωση δημόσιας ανάρτησης του Παραδοτέου Α και του υποστηρικτικού υλικού της Διαβούλευσης στον ιστότοπο της ΕΥΔ Προγράμματος «Ανατολική Μακεδονία, Θράκη» (Πηγή: https://www.eydamth.gr/index.php/stratigikes/olokliromenes-xorikes-ependyseis)	112



Κατάλογος Πινάκων

Πίνακας 1. Αντιστοίχιση Οριζόντιων Δράσεων και Λοιπών Πράξεων ανά Άξονα Προτεραιότητας της ΟΧΕ (Πηγή: Επεξεργασία ομάδας μελέτης)	18
Πίνακας 2. Πίνακας καταγραφής και προτεραιοποίησης πράξεων προταθέντων στο πλαίσιο της εκπονούμενης ΟΧΕ	20
Πίνακας 3. Επιμερισμός εκτιμώμενου προϋπολογισμού πράξεων Α προτεραιότητας (Πηγή: Επεξεργασία ομάδας μελέτης)	42
Πίνακας 4. Λίστα αποδεκτών επιστολής (Πηγή: Επεξεργασία ομάδας μελέτης)	65
Πίνακας 5. Λίστα Φορέων κοινοποίησης επιστολής (Πηγή: Επεξεργασία ομάδας μελέτης)... ..	70
Πίνακας 6. Πίνακας Φορέων που συμμετείχαν στη Διαβούλευση επί του Παραδοτέου Α (Πηγή: Επεξεργασία ομάδας μελέτης).....	71
Πίνακας 7. Συγκεντρωτικός πίνακας προτεινόμενων πράξεων προς ένταξη στην παρούσα ΟΧΕ 2021-2027 (Πηγή: επεξεργασία ομάδας μελέτης).....	82
Πίνακας 8. Πίνακας τηλεφωνικής επικοινωνίας Αναδόχου με αρμόδιους Φορείς (Πηγή: Επεξεργασία ομάδας μελέτης)	113

Κατάλογος Γραφημάτων

Γράφημα 1. Προτεραιοποίηση πράξεων βάσει επιλεχθέντων κριτηρίων (Πηγή: Επεξεργασία ομάδας μελέτης).....	41
---	----



0. Εισαγωγή

0.1. Αντικείμενο μελέτης

Με την υπ. αριθ. πρωτ. 3079/05.06.2024 (ΑΔΑΜ: 24ΣΥΜΝ014882755) Σύμβαση Παροχής Υπηρεσιών, η Ειδική Υπηρεσία Διαχείρισης Προγράμματος «Ανατολική Μακεδονία, Θράκη» (ΕΥΔ Π-ΑΜΘ) ανέθεσε την εκπόνηση Μελέτης με τίτλο «Μελέτη Εξειδίκευσης της Ολοκληρωμένης Χωρικής Επένδυσης (ΟΧΕ) της Ζώνης Ορεινού Όγκου Ροδόπης και Νέστου» στο πλαίσιο της ενταγμένης πράξης «ΕΚΠΟΝΗΣΗ ΜΕΛΕΤΩΝ ΚΑΙ ΣΥΛΛΟΓΗ ΔΕΔΟΜΕΝΩΝ ΓΙΑ ΤΗΝ ΥΛΟΠΟΙΗΣΗ ΤΟΥ Π.Π. "ΑΝΑΤΟΛΙΚΗ ΜΑΚΕΔΟΝΙΑ, ΘΡΑΚΗ" 2021-2027» στο Επιχειρησιακό Πρόγραμμα «Ανατολική Μακεδονία, Θράκη 2021 - 2027», στην ετερόρρυθμη εταιρία με την επωνυμία «ΓΕΩΡΓΙΟΣ Μ. ΤΣΑΚΟΥΜΗΣ ΚΑΙ ΣΙΑ Ε.Ε.» και τον διακριτικό τίτλο «CONSORTIS».

Αντικείμενο της σύμβασης είναι η εκπόνηση μελέτης εξειδίκευσης που αφορά στην Ολοκληρωμένη Χωρική Επένδυση (ΟΧΕ) της ζώνης οροσειράς Ροδόπης και ποταμού Νέστου. Σκοπός της μελέτης είναι η ενίσχυση και υποστήριξη του σημαντικού αναπτυξιακού πόρου, οροσειρά Ροδόπης και ποταμός Νέστος, μέσω της προώθησης Ολοκληρωμένης Χωρικής Επένδυσης. Το έργο θα συμβάλλει στη συγκρότηση της αναπτυξιακής στρατηγικής της Περιφερειακής Αρχής για την Ανατολική Μακεδονία και Θράκη, καταλήγοντας στη διατύπωση προτεραιοτήτων και συγκεκριμένων δράσεων στην περιοχή παρέμβασης, μέσα από τη διάγνωση της υφιστάμενης κατάστασης, τον εντοπισμό και συστηματοποίηση αναγκών, προκλήσεων και δυνατοτήτων, ακολουθώντας μια συμμετοχική διαδικασία διαβούλευσης που θα εμπλέξει κατά το δυνατό την πλειονότητα των φορέων της περιοχής. Για την εκπόνηση της μελέτης λαμβάνονται υπόψη τα αναπτυξιακά προγράμματα που έχουν υλοποιηθεί ή δρομολογείται να υλοποιηθούν στην περιοχή, όπως το Ολοκληρωμένο Πρόγραμμα Βιώσιμης Ανάπτυξης Οροσειράς Ροδόπης (ΟΠΒΑΟΡ), καθώς και ο χωροταξικός σχεδιασμός εθνικού και περιφερειακού επιπέδου που εμπειριέχει κατευθύνσεις για την περιοχή παρέμβασης.

Η Μελέτη Εξειδίκευσης της ΟΧΕ για τη Ζώνη της Οροσειράς Ροδόπης και του Ποταμού Νέστου **διαρθρώνεται σε τρία (3) Παραδοτέα**, ως ακολούθως:

1. **Παραδοτέο Α΄ – Υφιστάμενη Κατάσταση και Αναπτυξιακή Ταυτότητα της Περιοχής Παρέμβασης.** Συγκροτείται από δύο (2) Ενότητες. Η Ενότητα 1 «Διάγνωση υφιστάμενης κατάστασης και κωδικοποίηση των αναγκών / προκλήσεων και δυνατοτήτων - Προσδιορισμός Περιοχής Παρέμβασης» περιλαμβάνει τη διάγνωση της υφιστάμενης κατάστασης, εξετάζοντας στοιχεία γεωγραφικά, πληθυσμιακά, κοινωνικά, περιβαλλοντικά, οικονομικά - αναπτυξιακά κλπ., την κωδικοποίηση των αναγκών, προκλήσεων και δυνατοτήτων, καθώς και τον προσδιορισμό της Περιοχής Παρέμβασης. Συντάσσεται πίνακας ανάλυσης SWOT με σκοπό



τον εντοπισμό των δυνατών και αδύναμων σημείων, τόσο του εσωτερικού όσο και του εξωτερικού περιβάλλοντος, που θα αποτελέσουν το πλαίσιο για τον προσδιορισμό των προκλήσεων, των αναπτυξιακών / διαρθρωτικών αναγκών και τη διαμόρφωση της αναπτυξιακής στρατηγικής.

Η Ενότητα 2 «Αναπτυξιακή Ταυτότητα της Περιοχής Παρέμβασης» περιλαμβάνει τη διατύπωση του Οράματος της Στρατηγικής της ΟΧΕ Ζώνης Ορεινού Όγκου Ροδόπης και Ποταμού Νέστου, με γνώμονα την αντιμετώπιση των προκλήσεων και την αξιοποίηση των δυνατοτήτων που προσφέρει η περιοχή παρέμβασης. Επιπλέον, περιλαμβάνει την καταγραφή των συνεργειών με τους σκοπούς και τις κατευθύνσεις του αναθεωρημένου Περιφερειακού Χωροταξικού Πλαισίου (ΠΧΠ), καθώς και τις στοχεύσεις του Επιχειρησιακού Προγράμματος της ΑΜΘ, της Περιφερειακής Στρατηγικής Καινοτομίας Έξυπνης Εξειδίκευσης, του Στρατηγικού και Επιχειρησιακού Σχεδίου Τουριστικής Ανάπτυξης Περιφέρειας ΑΜΘ και ορισμένων άλλων στρατηγικών κειμένων. Στην Ενότητα 2 διατυπώνονται οι Άξονες Προτεραιότητας και οι Ειδικόι Στόχοι της ΟΧΕ προκειμένου στη συνέχεια να ολοκληρωθεί ένα συνεκτικό σχέδιο δράσης. Οι Ειδικόι Στόχοι της ΟΧΕ θα αντιστοιχούν σε συγκεκριμένες ανάγκες της Περιοχής Παρέμβασης, όπως αυτές θα έχουν αναδειχθεί έπειτα από την αναγνώριση οικονομικών, περιβαλλοντικών, δημογραφικών και κοινωνικών προκλήσεων. Τέλος, διατυπώνονται οι αρχές οργάνωσης του χωρικού προτύπου και αναλύονται τα επιδιωκόμενα αποτελέσματα της ΟΧΕ. Οι Άξονες και Στόχοι της ΟΧΕ αντιστοιχούνται με τις Επενδυτικές Προτεραιότητες και Ειδικούς Στόχους του ΠΕΠ.

Το Παραδοτέο Α τίθεται σε δημόσια διαβούλευση.

2. **Παραδοτέο Β – Εξειδίκευση της ΟΧΕ.** Συγκροτείται από την Ενότητα 3 «Εξειδίκευση / Δράσεις / Πηγές Χρηματοδότησης». Στην εν λόγω Ενότητα οριστικοποιείται η στρατηγική και εν συνεχεία διαμορφώνεται το Σχέδιο Δράσης της ΟΧΕ Ζώνης Ορεινού Όγκου Ροδόπης και Ποταμού Νέστου, επιλέγοντας και προτεραιοποιώντας τα προτεινόμενα έργα και δράσεις που θα έχουν συγκεντρωθεί στην προηγηθείσα διαδικασία με βάση συγκεκριμένα κριτήρια, όπως είναι η χωροθέτηση εντός της Περιοχής Παρέμβασης, η συνάφεια με τη Στρατηγική της ΟΧΕ, η ωριμότητα, η σκοπιμότητα και η εφικτότητα υλοποίησης εντός συγκεκριμένου χρονοδιαγράμματος.
3. **Παραδοτέο Γ – ΟΧΕ Οροσειράς Ροδόπης και Ποταμού Νέστου.** Συνιστά το συνολικό Παραδοτέο του έργου (Παραδοτέο Α' και Παραδοτέο Β').

Το παρόν τεύχος συνιστά το δεύτερο παραδοτέο (Παραδοτέο Β) του έργου και συγκροτείται από δύο κύρια μέρη: α) την οριστικοποίηση της Στρατηγικής ΟΧΕ και β) τη διαμόρφωση του Σχεδίου Δράσης.



Ομάδα μελέτης

Στην υλοποίηση του παραδοτέου συμμετείχαν:

1. Τσακούμης Γ., Αγρονόμος Τοπογράφος Μηχανικός, MSc
2. Αντωνίου Ν., Αγρονόμος Τοπογράφος Μηχανικός, MSc
3. Πεΐτση Α., Πολιτικός Μηχανικός
4. Κυριακίδου Χ., Αρχιτέκτων - Πολεοδόμος Μηχανικός, MSc
5. Τασοπούλου Α., Μηχανικός Χωροταξίας, Πολεοδομίας & Περιφ. Ανάπτυξης, MSc, PhD
6. Μαντούζα Α., Μηχανικός Περιβάλλοντος, MSc
7. Σούρλα Κ., Μηχανικός Χωροταξίας, Πολεοδομίας & Περιφ. Ανάπτυξης, MSc

Επιτροπή παρακολούθησης και παραλαβής

Η παρακολούθηση της σύμβασης διενεργείται από τη Μονάδα Α΄ της Ειδικής Υπηρεσίας Διαχείρισης Προγράμματος «Ανατολική Μακεδονία, Θράκη». Ως επόπτης με καθήκοντα εισηγητή ορίζεται η κα. Κουφού Ελένη, Στέλεχος της Μονάδας αυτής.

Για την παραλαβή των υπηρεσιών της Σύμβασης συγκροτήθηκε η κάτωθι Επιτροπή:

1. Κουφού Ελένη, Στέλεχος Μονάδας Α΄ της ΕΥΔ ΠΑΜΘ, ως Πρόεδρο, αναπληρούμενη από τον Κεσανλή Ιωάννη, Στέλεχος της ίδιας Μονάδας.
2. Σαμαρτζή Παναγιώτη, Στέλεχος της Μονάδας Β2 της ΕΥΔ ΠΑΜΘ, ως Μέλος, αναπληρούμενο από την Κασάπη Λαμπρινή, Στέλεχος της ίδιας Μονάδας.
3. Ιωαννίδη Χρυσόστομο, Στέλεχος της Μονάδας Α΄ της ΕΥΔ ΠΑΜΘ, ως Μέλος, αναπληρούμενο από τον Βαλασίδη Γεώργιο, Στέλεχος της Μονάδας Β2 της ΕΥΔ ΠΑΜΘ.

0.2. Περιοχή Παρέμβασης Ολοκληρωμένης Χωρικής Επένδυσης (ΟΧΕ) «Ζώνη Οροσειράς Ροδόπης και Ποταμού Νέστου»

Η Περιοχή Παρέμβασης (βλ. εικόνα 1) καλύπτει μία έκταση περίπου 625.500 εκταρίων (ha) και περιλαμβάνει ορεινές περιοχές (στο μεγαλύτερο τμήμα), ημιορεινές και πεδινές, καθώς και παράκτιο τμήμα στην περιοχή του Δέλτα του Ποταμού Νέστου. Εμπήπτει εντός των διοικητικών ορίων των πέντε (5) Περιφερειακών Ενοτήτων (πρώην Νομών) Δράμας, Ξάνθης, Καβάλας, Ροδόπης και Έβρου. Περιλαμβάνει εκατόν είκοσι τέσσερις (124) Κοινότητες, δεκατριών (13) Δήμων της Περιφέρειας ΑΜΘ, στο σύνολο ή τμήμα αυτών. Πρόκειται για τους κάτωθι Δήμους:

1. Δήμος Αρριανών (το σύνολο της εδαφικής του έκτασης),
2. Δήμος Δράμας,



3. Δήμος Ιάσμου,
4. Δήμος Μαρωνείας – Σαπών,
5. Δήμος Μύκης (το σύνολο της εδαφικής του έκτασης),
6. Δήμος Κάτω Νευροκοπίου (το σύνολο της εδαφικής του έκτασης),
7. Δήμος Κομοτηνής,
8. Δήμος Νέστου,
9. Δήμος Ξάνθης,
10. Δήμος Παρανεστίου,
11. Δήμος Προσοτσάνης,
12. Δήμος Σουφλίου και
13. Δήμος Τοπείρου.

Εξ αυτών των δεκατριών Δήμων, οι επτά (7) ανήκουν στην υποπεριοχή Α της περιοχής παρέμβασης και οι έξι (6) στην υποπεριοχή Β. Στο χωρικό επίπεδο του οικισμού, η περιοχή παρέμβασης της ΟΧΕ 2021-2027 αφορά τριακόσιους οχτώ (308) οικισμούς.



Ενότητα 3. Εξειδίκευση / Δράσεις / Πηγές Χρηματοδότησης



1. Οριστικοποίηση της Στρατηγικής της Ολοκληρωμένης Χωρικής Επένδυσης

1.1. Διαμόρφωση της Στρατηγικής της ΟΧΕ

Ήδη από το πρώτο παραδοτέο του παρόντος έργου, ως βασική στρατηγική κατεύθυνση της ΟΧΕ τέθηκε η ανάδειξη της μοναδικής ταυτότητας της περιοχής παρέμβασης, η αξιοποίηση των παραγωγικών δυνατοτήτων της στην κατεύθυνση της αειφορικής διαχείρισης των φυσικών πόρων και της οικοανάπτυξης και η βελτίωση της προσβασιμότητας των οικισμών. Πρόκειται για παρέμβαση με ενοποιητικό στοιχείο το φυσικό περιβάλλον και στόχο τη μείωση της αναπτυξιακής υστέρησης και των ενδοπεριφερειακών ανισοτήτων. Το γενικό αναμενόμενο αποτέλεσμα είναι η προώθηση της διασύνδεσης για την άρση της αποσπασματικότητας που χαρακτηρίζει τη σημερινή αξιοποίηση των συγκριτικών πλεονεκτημάτων της Περιοχής Παρέμβασης.

Συγκεκριμένα, επιδιώκεται η άρση της ασθενικής οικονομικής δραστηριότητας και της αδυναμίας διαμόρφωσης μια πολυδιάστατης και ισχυρής ταυτότητας, με έμφαση στο φυσικό και πολιτιστικό απόθεμα της περιοχής που περιλαμβάνει το τοπικό αγροδιατροφικό δυναμικό και τη φυσική ομορφιά. Οι αναπτυξιακές δυνατότητες, καθώς και το κοινωνικό περιβάλλον μπορούν να αναβαθμιστούν σημαντικά από την προώθηση ολοκληρωμένων δράσεων οι οποίες συνδυάζουν τις πολιτιστικές, τουριστικές και αγροδιατροφικές δυνατότητες με πολλαπλασιαστικά αποτελέσματα στον πρωτογενή και τριτογενή τομέα. Κρίσιμο στοιχείο αποτελεί και η θωράκιση της Περιοχής Παρέμβασης απέναντι στις επιπτώσεις της κλιματικής αλλαγής.

Η Στρατηγική της ΟΧΕ «Ζώνη Οροσειράς Ροδόπης και Ποταμού Νέστου» αρθρώνεται από το **Όραμα, τους Άξονες Προτεραιότητας και τους Στόχους**.

Το **όραμα** της Στρατηγικής της ΟΧΕ «Ζώνη Ορεινού Όγκου Ροδόπης και Ποταμού Νέστου» συμπυκνώνει με ολοκληρωμένο τρόπο την κατεύθυνση αντιμετώπισης των σύνθετων προκλήσεων με γνώμονα την αξιοποίηση των πολύπλευρων δυνατοτήτων που προσφέρει η περιοχή παρέμβασης και με βάση αυτά τα κριτήρια διατυπώνεται ως εξής:

“Η ανάδειξη της ζώνης της Οροσειράς Ροδόπης και Ποταμού Νέστου ως βιώσιμου, πολυσύνθετου πόρου με άξονες τον τουρισμό, τον πολιτισμό, το φυσικό και παραγωγικό περιβάλλον”

Το όραμα κατευθύνει τις αναπτυξιακές επιλογές προς την ενδυνάμωση της εξωστρέφειας και της αναπτυξιακής δυναμικής της Περιοχής Παρέμβασης, με κεντρική επιδίωξη τη βιώσιμη ανάπτυξη και την κοινωνική συνοχή, επενδύοντας τόσο στον πρωτογενή και δευτερογενή τομέα, όσο και στον τριτογενή με έμφαση στις εναλλακτικές μορφές τουρισμού, ενισχύοντας τις τεχνικές και κοινωνικές υποδομές και δημιουργώντας διασυνδέσεις και συμπληρωματικότητες μεταξύ φυσικού, ανθρωπογενούς και παραγωγικού τοπίου.



Η στρατηγική της ΟΧΕ ευθυγραμμίζεται απόλυτα με το Περιφερειακό Χωροταξικό Πλαίσιο ΑΜΘ, λαμβάνει υπόψη και εναρμονίζεται με τις κατευθύνσεις και τις προβλέψεις του και παράλληλα συνεισφέρει στην προώθηση και επίτευξη των στόχων και προτεραιοτήτων του, όπως αναλυτικά τεκμηριώθηκε στο Παραδοτέο Α.

Η Στρατηγική της ΟΧΕ «Ζώνη Ορεινού Όγκου Ροδόπης και Ποταμού Νέστου» προτάθηκε να αρθρωθεί σε **5 Άξονες Προτεραιότητας (Α.Π.)**, όπως παρακάτω:

- Α.Π.1 Προαγωγή της επιχειρηματικότητας** και των ευκαιριών παραγωγής εισοδήματος με έμφαση στον ποιοτικό τουρισμό, την αγροδιατροφή και το περιβάλλον.
- Α.Π.2 Προστασία φυσικού και πολιτιστικού περιβάλλοντος** και ανάδειξη της μοναδικής ταυτότητας της Ζώνης Ορεινού Όγκου Ροδόπης και Ποταμού Νέστου.
- Α.Π.3 Ανάπτυξη υποδομών διασύνδεσης**, κοινής ωφέλειας και βελτίωσης του οικιστικού περιβάλλοντος.
- Α.Π.4 Διασφάλιση της κοινωνικής συνοχής**, ανάπτυξη και προώθηση στην απασχόληση του ανθρώπινου δυναμικού
- Α.Π.5 Μετριασμός και προσαρμογή στην κλιματική αλλαγή.**

Οι Άξονες Προτεραιότητας της Στρατηγικής εξειδικεύτηκαν στους ακόλουθους **8 Στόχους**, οι οποίοι αντιστοιχήθηκαν σε συγκεκριμένες ανάγκες της Περιοχής Παρέμβασης, όπως αυτές αναδείχθηκαν έπειτα από την αναγνώριση προκλήσεων οικονομικού, περιβαλλοντικού, δημογραφικού και κοινωνικού χαρακτήρα:

- Ε.Σ.1 Βελτίωση της ανταγωνιστικότητας και της εξωστρέφειας των τοπικών επιχειρήσεων** με στήριξη της δικτύωσης των επιχειρήσεων και την αξιοποίηση καινοτόμων ιδεών.
- Ε.Σ.2 Βελτίωση των δυνατοτήτων απασχόλησης** με προώθηση των ίσων ευκαιριών και ενίσχυση των δεξιοτήτων στους τομείς προτεραιότητας της στρατηγικής έξυπνης εξειδίκευσης.
- Ε.Σ.3 Αξιοποίηση των ΤΠΕ** με έμφαση στους τομείς προτεραιότητας της στρατηγικής έξυπνης εξειδίκευσης.
- Ε.Σ.4 Προστασία, δικτύωση και προβολή του φυσικού και πολιτιστικού αποθέματος** της περιοχής παρέμβασης για την ενίσχυση του τουριστικού προϊόντος.
- Ε.Σ.5 Δημιουργία νέων και αναβάθμιση υπάρχουσών υποδομών διασύνδεσης**, κοινής ωφέλειας και βελτίωση του οικιστικού περιβάλλοντος.



- Ε.Σ.6** Προώθηση της κοινωνικής ένταξης και της κοινωνικής επιχειρηματικότητας.
- Ε.Σ.7** Πρόληψη και διαχείριση των κινδύνων οι οποίοι συνδέονται με το κλίμα.
- Ε.Σ.8** Διαχείριση του υδάτινου δυναμικού με τη διαφύλαξη των οικολογικών χαρακτηριστικών του.

1.2. Διαδικασία διαβούλευσης

Το Παραδοτέο Α τέθηκε σε δημόσια διαβούλευση, για τους σκοπούς της εξειδίκευσης της Ολοκληρωμένης Χωρικής Επένδυσης (ΟΧΕ) της προγραμματικής περιόδου 2021-2027. Ειδικότερα, στο πλαίσιο της προβλεπόμενης διαβούλευσης, **το Παραδοτέο Α΄ – Υφιστάμενη Κατάσταση και Αναπτυξιακή Ταυτότητα της Περιοχής Παρέμβασης, αναρτήθηκε τον μήνα Σεπτέμβριο** του έτους 2024, στην ιστοσελίδα της ΕΥΔ του Προγράμματος «Ανατολική Μακεδονία, Θράκη» (<https://www.eydamth.gr/index.php/stratigikes/olokliromenes-xorikes-ependyseis>), συνοδεύα υποστηρικτικού και ενημερωτικού υλικού και συγκεκριμένα: i) Επιστολή διαβούλευσης ΟΧΕ, ii) Συνοπτικό Ενημερωτικό Έντυπο ΟΧΕ, iii) Ερωτηματολόγιο Διαβούλευσης (βλ. Παράρτημα Α), iii) Περιοχή Παρέμβασης ΟΧΕ (Χάρτης) και iv) Παράρτημα χαρτών.

Το ερωτηματολόγιο της διαβούλευσης παρείχε στους φορείς δύο κύριες δυνατότητες: α) τη διατύπωση παρατηρήσεων – σχολίων – προτάσεων επί του Παραδοτέου Α΄ – Υφιστάμενη Κατάσταση και Αναπτυξιακή Ταυτότητα της Περιοχής Παρέμβασης της Μελέτης εξειδίκευσης της ΟΧΕ «Ζώνη Οροσειράς Ροδόπης και Ποταμού Νέστου» και β) την κατάθεση προτάσεων πράξεων προς ένταξη στην ΟΧΕ 2021-2027. Για κάθε μία από τις προτεινόμενες πράξεις, προβλέφθηκε η συμπλήρωση ενός Δελτίου Καταγραφής.

Επιπρόσθετα της ανάρτησης στην ιστοσελίδα του Προγράμματος «Ανατολική Μακεδονία, Θράκη», το ερωτηματολόγιο απεστάλη μέσω ηλεκτρονικού μηνύματος (email) από την ΕΥΔ σε λίστα αποδεκτών με **εκατόν τριάντα πέντε (135) Φορείς** (βλ. Παράρτημα Β), οι οποίοι σχετίζονται με την Περιοχή Παρέμβασης (ΠΠ) της ΟΧΕ. Ειδικότερα, περιελάμβανε Κεντρικούς Φορείς και τις Επιτελικές Δομές των Αναπτυξιακών Προγραμμάτων της προγραμματικής περιόδου 2021-2027, Διευθύνσεις της Αποκεντρωμένης Διοίκησης Μακεδονίας – Θράκης, Διευθύνσεις και αρμόδια Τμήματα της Περιφέρειας Ανατολικής Μακεδονίας και Θράκης, τους δεκατρείς (13) εμπλεκόμενους Δήμους της ΠΠ, ερευνητικούς και επιστημονικούς Φορείς οι οποίοι δραστηριοποιούνται στην ΠΠ, επιπλέον οικονομικούς και επαγγελματικούς φορείς και Ενώσεις, Αναπτυξιακές Εταιρίες, Φορείς Διαχείρισης των Εθνικών Πάρκων που εμπίπτουν στην ΠΠ, καθώς και ορειβατικούς, πολιτιστικούς, κοινωνικούς και λοιπούς συλλόγους. Μέχρι την καταληκτική προθεσμία ηλεκτρονικής αποστολής συμπληρωμένων ερωτηματολογίων (αρχικώς η Τρίτη 08.10.2024, προθεσμία η οποία παρατάθηκε



μέχρι και την Παρασκευή 11.10.2024), από το σύνολο των εκατόν τριάντα πέντε (135) Φορέων ανταποκρίθηκαν θετικά **τριάντα πέντε (35) Φορείς**, μεταξύ αυτών και οι δεκατρείς (13) εμπλεκόμενοι Δήμοι της ΠΠ. Πρόκειται για τους κάτωθι Φορείς:

1. Δήμος Προσοτσάνης
2. Δήμος Μαρωνείας-Σαπών
3. Σύλλογος Μέριμνας ΑμεΑ νοητικής υστέρηση Ν. Ροδόπης «Άγιοι Θεόδωροι»
4. Επιμελητήριο Ξάνθης
5. Ιερά Μητρόπολη Ξάνθης και Περιθεωρίου
6. Δήμος Κάτω Νευροκοπίου
7. Εφορεία Αρχαιοτήτων Δράμας
8. Δήμος Ιάσμου
9. Δήμος Νέστου
10. Δήμος Ξάνθης
11. Δήμος Σουφλίου
12. Οικονομικό Επιμελητήριο της Ελλάδας (ΟΕΕ) - 1ο Περιφερειακό Τμήμα Θράκης
13. Δημοκρίτειο Πανεπιστήμιο Θράκης (Δ.Π.Θ.)
14. Δήμος Τοπείρου
15. Δήμος Αρριανών
16. Δήμος Παρανεστίου
17. Δήμος Δράμας
18. Ελληνικός Ορειβατικός Σύλλογος Δράμας*
19. Δήμος Παγγαίου
20. Δήμος Μύκης
21. Επαγγελματικό και Βιοτεχνικό Επιμελητήριο Ροδόπης
22. Περιφερειακή Ένωση Δήμων Ανατολικής Μακεδονίας Θράκης
23. Γεωτεχνικό Επιμελητήριο Ελλάδας (ΓΕΩΤΕΕ) Παράρτημα Ανατολικής Μακεδονίας
24. Επιτελική Δομή ΕΣΠΑ Υπουργείου Κλιματικής Αλλαγής και Πολιτικής Προστασίας
25. Υπηρεσία Νεωτέρων Μνημείων & Τεχνικών Έργων Ανατολικής Μακεδονίας και Θράκης - Υπουργείο Πολιτισμού
26. Επιτελική Δομή ΕΣΠΑ Υπουργείου Υποδομών και Μεταφορών
27. Διεύθυνση Ανάπτυξης ΠΕ Ξάνθης
28. Δήμος Κομοτηνής
29. Ιερά Μητρόπολη Μαρωνείας και Κομοτηνής
30. ΕΦΑ Καβάλας
31. ΕΦΑ ΞΑΝΘΗΣ
32. ΕΦΑ ΡΟΔΟΠΗΣ



33. ΕΠΙΜΕΛΗΤΗΡΙΟ ΔΡΑΜΑΣ

34. ΠΕΡΙΦΕΡΕΙΑ ΑΜΘ

35. ΟΦΥΠΕΚΑ/ Γενική Διεύθυνση Διαχείρισης Προστατευόμενων Περιοχών Τομέα Α. Μονάδα Διαχείρισης Εθνικών Πάρκων Νέστου – Βιστωνίδας και Ροδόπης

Από τους θετικά ανταποκρινόμενους Φορείς **δώδεκα (12) διατύπωσαν παρατηρήσεις – σχόλια επί του Παραδοτέου Α** (βλ. Παράρτημα Δ), ενώ συνολικά προέκυψαν **εκατόν τριάντα πέντε (135) προτάσεις πράξεων προς ένταξη στην ΟΧΕ** (βλ. αναλυτικότερα Παράρτημα Ε).

1.3. Οριστικοποίηση της Στρατηγικής της ΟΧΕ

Από τις παρατηρήσεις - σχόλια που διατυπώθηκαν κατά τη διαδικασία διαβούλευσης δεν τεκμηριώθηκε η ανάγκη τροποποίησης των ορίων της Περιοχής Παρέμβασης (ΠΠ). Δύο σχετικές προτάσεις διατυπώθηκαν: Η πρώτη από Δήμο που βρίσκεται σε σημαντική απόσταση από τα όρια της αρχικά καθορισθείσας ΠΠ, και ως εκ τούτου δεν μπορούσε να γίνει δεκτή, καθώς θα δημιουργούσε -αναιτιολόγητα- σημαντική χωρική ασυνέχεια. Η δεύτερη από Δήμο τμήμα του οποίου είναι ήδη ενταγμένο στην Περιοχή Παρέμβασης της ΟΧΕ, και αφορούσε ενσωμάτωση επιπλέον τμήματος στην ΠΠ, το οποίο όμως κρίθηκε σκόπιμο να μην γίνει αποδεκτό δεδομένου ότι το συγκεκριμένο τμήμα είναι ήδη ενταγμένο στην ΠΠ της ΟΧΕ πολιτιστικής – τουριστικής διαδρομής Εγνατίας Οδού περιόδου 2021-2027.

Σε ότι αφορά στη Στρατηγική της ΟΧΕ, από την παραπάνω διαδικασία διαβούλευσης δεν προέκυψε κάποια παρατήρηση - πρόταση τροποποίησης των συνιστωσών της Στρατηγικής (Οραμα, Άξονες Προτεραιότητας, Στόχοι) όπως παρουσιάστηκαν εκτενώς στο κεφάλαιο 5, υποκεφάλαιο 5.2, του τεύχους του Παραδοτέου Α, και συνοπτικά στην ενότητα 1.1 του παρόντος παραδοτέου. Από την καταγραφή και συστηματοποίηση των προτεινόμενων από τους Φορείς πράξεων προέκυψε η ανάγκη μερικής τροποποίησης δύο εκ των συνολικά πέντε Αξόνων Προτεραιότητας. Πρόκειται για τους Άξονες Α.Π.2 και Α.Π.5, όπου η έννοια της προστασίας του φυσικού περιβάλλοντος αφαιρέθηκε από τον Α.Π.2 και προστέθηκε στον Α.Π.5. Ως εκ τούτου, η **Στρατηγική της ΟΧΕ οριστικοποιείται** ως εξής:



Το **όραμα** της Στρατηγικής της ΟΧΕ «Ζώνη Οροσειράς Ροδόπης και Ποταμού Νέστου» διατυπώνεται ως εξής:

“Η ανάδειξη της ζώνης της Οροσειράς Ροδόπης και Ποταμού Νέστου ως βιώσιμου, πολυσύνθετου πόρου με άξονες τον τουρισμό, τον πολιτισμό, το φυσικό και παραγωγικό περιβάλλον”

Η Στρατηγική της ΟΧΕ «Ζώνη Ορεινού Όγκου Ροδόπης και Ποταμού Νέστου» αρθρώνεται σε **5 Άξονες Προτεραιότητας (Α.Π.)**, όπως παρακάτω:

- Α.Π.1 Προαγωγή της επιχειρηματικότητας** και των ευκαιριών παραγωγής εισοδήματος με έμφαση στον ποιοτικό τουρισμό, την αγροδιατροφή και το περιβάλλον.
- Α.Π.2 Ανάδειξη της μοναδικής ταυτότητας** της Ζώνης Ορεινού Όγκου Ροδόπης και Ποταμού Νέστου.
- Α.Π.3 Ανάπτυξη υποδομών διασύνδεσης**, κοινής ωφέλειας και βελτίωσης του οικιστικού περιβάλλοντος.
- Α.Π.4 Διασφάλιση της κοινωνικής συνοχής**, ανάπτυξη και προώθηση στην απασχόληση του ανθρώπινου δυναμικού
- Α.Π.5 Μετριασμός επιπτώσεων, προστασία φυσικού περιβάλλοντος και προσαρμογή στην κλιματική αλλαγή.**

Οι Άξονες Προτεραιότητας της Στρατηγικής εξειδικεύονται σε **8 Ειδικούς Στόχους (Ε.Σ.)**:

- Ε.Σ.1 Βελτίωση της ανταγωνιστικότητας και της εξωστρέφειας των τοπικών επιχειρήσεων** με στήριξη της δικτύωσης των επιχειρήσεων και την αξιοποίηση καινοτόμων ιδεών.
- Ε.Σ.2 Βελτίωση των δυνατοτήτων απασχόλησης** με προώθηση των ίσων ευκαιριών και ενίσχυση των δεξιοτήτων στους τομείς προτεραιότητας της στρατηγικής έξυπνης εξειδίκευσης.
- Ε.Σ.3 Αξιοποίηση των ΤΠΕ** με έμφαση στους τομείς προτεραιότητας της στρατηγικής έξυπνης εξειδίκευσης.
- Ε.Σ.4 Προστασία, δικτύωση και προβολή του φυσικού και πολιτιστικού αποθέματος** της περιοχής παρέμβασης για την ενίσχυση του τουριστικού προϊόντος.
- Ε.Σ.5 Δημιουργία νέων και αναβάθμιση υπαρχουσών υποδομών διασύνδεσης**, κοινής ωφέλειας και βελτίωση του οικιστικού περιβάλλοντος.
- Ε.Σ.6 Προώθηση της κοινωνικής ένταξης και της κοινωνικής επιχειρηματικότητας.**
- Ε.Σ.7 Πρόληψη και διαχείριση των κινδύνων** οι οποίοι συνδέονται με το κλίμα.
- Ε.Σ.8 Διαχείριση του υδάτινου δυναμικού** με τη διαφύλαξη των οικολογικών χαρακτηριστικών του.

2. Διαμόρφωση Σχεδίου Δράσης

Για τη διαμόρφωση του Σχεδίου Δράσης λαμβάνονται υπόψη οι προταθείσες, από τους Φορείς, πράξεις προς ένταξη στην παρούσα ΟΧΕ 2021-2027, σύμφωνα με τα αναγραφόμενα στα συμπληρωμένα Ερωτηματολόγια Διαβούλευσης.

2.1. Μεθοδολογία καταγραφής – επεξεργασίας προτεινόμενων πράξεων

Με επίκεντρο τη διατυπωμένη Στρατηγική της ΟΧΕ και ειδικότερα τους πέντε (5) Άξονες Προτεραιότητας (Α.Π.), οι προτεινόμενες 135 πράξεις που προέκυψαν από τη δημόσια διαβούλευση ομαδοποιήθηκαν σε **Οριζόντιες Δράσεις και Λοιπές Πράξεις** και αντιστοιχήθηκαν στους Άξονες Προτεραιότητας. Συγκεκριμένα, προέκυψαν τέσσερις (4) κατηγορίες Οριζόντιων Δράσεων και τέσσερις (4) κατηγορίες Λοιπών Πράξεων. Ο Πίνακας που ακολουθεί αποτυπώνει την αντιστοίχιση των οριζόντιων δράσεων και λοιπών μεμονωμένων πράξεων ανά Άξονα Προτεραιότητας της Στρατηγικής της ΟΧΕ.

Πίνακας 1. Αντιστοίχιση Οριζόντιων Δράσεων και Λοιπών Πράξεων ανά Άξονα Προτεραιότητας της ΟΧΕ (Πηγή: Επεξεργασία ομάδας μελέτης)

ΑΞΟΝΕΣ ΠΡΟΤΕΡΑΙΟΤΗΤΑΣ	ΔΡΑΣΕΙΣ / ΠΡΑΞΕΙΣ
Α.Π.1. Προαγωγή της επιχειρηματικότητας και των ευκαιριών παραγωγής εισοδήματος με έμφαση στον ποιοτικό τουρισμό, την αγροδιατροφή και το περιβάλλον	ΟΡΙΖΟΝΤΙΑ ΔΡΑΣΗ ΕΝΙΣΧΥΣΗ ΕΠΙΧΕΙΡΗΜΑΤΙΚΟΤΗΤΑΣ
Α.Π.2. Ανάδειξη της μοναδικής ταυτότητας της Ζώνης Ορεινού Όγκου Ροδόπης και Ποταμού Νέστου	ΟΡΙΖΟΝΤΙΑ ΔΡΑΣΗ ΠΡΟΒΟΛΗ, ΔΙΚΤΥΩΣΗ ΚΑΙ ΨΗΦΙΑΚΗ ΑΝΑΒΑΘΜΙΣΗ
	ΟΡΙΖΟΝΤΙΑ ΔΡΑΣΗ ΑΝΑΔΕΙΞΗ, ΔΙΚΤΥΩΣΗ, ΠΡΟΒΟΛΗ ΚΑΙ ΣΗΜΑΝΣΗ ΜΟΝΟΠΑΤΙΩΝ
	ΛΟΙΠΕΣ ΠΡΑΞΕΙΣ
Α.Π.3. Ανάπτυξη υποδομών διασύνδεσης, κοινής ωφέλειας και βελτίωσης του οικιστικού περιβάλλοντος	ΛΟΙΠΕΣ ΠΡΑΞΕΙΣ
Α.Π.4. Διασφάλιση της κοινωνικής συνοχής, ανάπτυξη και προώθηση στην απασχόληση του ανθρώπινου δυναμικού	ΛΟΙΠΕΣ ΠΡΑΞΕΙΣ
Α.Π.5. Μετριασμός επιπτώσεων, προστασία φυσικού περιβάλλοντος και προσαρμογή στην κλιματική αλλαγή	ΟΡΙΖΟΝΤΙΑ ΔΡΑΣΗ ΠΟΛΙΤΙΚΗ ΠΡΟΣΤΑΣΙΑ ΚΑΙ ΚΛΙΜΑΤΙΚΗ ΑΝΘΕΚΤΙΚΟΤΗΤΑ
	ΛΟΙΠΕΣ ΠΡΑΞΕΙΣ



Την ομαδοποίηση των πράξεων σε Οριζόντιες Δράσεις και Λοιπές πράξεις και την αντιστοίχιση αυτών στους Άξονες Προτεραιότητας, ακολούθησε η **προτεραιοποίηση βάσει κριτηρίων**.

Τα εν λόγω κριτήρια σχετίζονται με **α)** τη χωροθέτηση της πράξης εντός της ΠΠ, **β)** τη σκοπιμότητα της πράξης και τη συνάφειά της με τη λογική παρεμβάσεων βάσει της επιλεχθείσας Στρατηγικής της ΟΧΕ, **γ)** την ωριμότητα της πράξης και την εφικτότητα υλοποίησης εντός συγκεκριμένου χρονοδιαγράμματος.

Το κριτήριο **(α)** συνιστά ξεκάθαρο κριτήριο αποκλεισμού, δηλαδή αποκλείεται οποιαδήποτε πράξη εντοπίζεται εκτός του ορίου της Περιοχής Παρέμβασης της ΟΧΕ. Για αυτόν τον λόγο, η πράξη χαρακτηρίζεται με το στοιχείο “Χ”, που υποδηλώνει αποκλειόμενη πράξη.

“Χ”: αποκλειόμενη, χωρικά, πράξη

Ο συνδυασμός των κριτηρίων **(β)** και **(γ)** οδηγεί στη δημιουργία τριών κατηγοριών προτεραιοποίησης. Πρόκειται για τις κάτωθι κατηγορίες:

“Α”: σκόπιμη και ώριμη πράξη

“Β”: σκόπιμη και μη ώριμη πράξη, που ωστόσο συμβάλλει στη δημιουργία μιας δεξαμενής προτάσεων χρήσιμη για τους αρμόδιους τα επόμενα έτη

“Γ”: μη σκόπιμη ή/και μη ώριμη πράξη

Τέλος, προκύπτει μια πέμπτη κατηγορία πράξεων, με στοιχείο “Δ”, η οποία αφορά πράξεις προς ένταξη σε άλλο πρόγραμμα για χρηματοδότηση.

“Δ”: άλλη πηγή χρηματοδότησης

Σημειώνεται ότι όλες οι οριζόντιες δράσεις λαμβάνουν προτεραιότητα “Α”.

2.2. Αποτελέσματα επεξεργασίας – Διαμόρφωση Σχεδίου Δράσης

Στον Πίνακα 2 που ακολουθεί παρουσιάζεται το σύνολο των προτεινόμενων πράξεων, με προτεραιοποίηση βάσει των κριτηρίων που αναφέρονται στην παραπάνω ενότητα (2.1).

Πίνακας 2. Πίνακας καταγραφής και προτεραιοποίησης πράξεων προταθέντων στο πλαίσιο της εκπονούμενης ΟΧΕ

ΠΕΡΙΓΡΑΦΗ ΑΞΟΝΑ ΠΡΟΤΕΡΑΙΟΤΗΤΑΣ	Α/Α	ΦΟΡΕΑΣ ΠΡΟΤΑΣΗΣ	ΤΙΤΛΟΣ ΠΡΑΞΗΣ	ΣΥΝΤΟΜΗ ΠΕΡΙΓΡΑΦΗ ΑΝΤΙΚΕΙΜΕΝΟΥ	ΩΡΙΜΟΤΗΤΑ	ΠΡΟΫΠΟΛΟΓΙΣΜΟΣ (€)	ΧΡΟΝΟΣ ΥΛΟΠΟΙΗΣΗΣ (ΜΗΝΕΣ)	ΔΙΚΑΙΟΥΧΟΣ	ΑΞΟΝΑΣ ΠΡΟΤΕΡΑΙΟΤΗΤΑΣ ΣΤΡΑΤΗΓΙΚΗΣ ΟΧΕ	ΠΡΟΤΕΡΑΙΟΠΟΙΗΣΗ ΠΡΑΞΗΣ
Α.Π.1. Προαγωγή της επιχειρηματικότητας και των ευκαιριών παραγωγής εισοδήματος με έμφαση στον ποιοτικό τουρισμό, την αγροδιατροφή και το περιβάλλον		ΠΑΜΘ	ΟΡΙΖΟΝΤΙΑ ΔΡΑΣΗ: ΕΝΙΣΧΥΣΗ ΕΠΙΧΕΙΡΗΜΑΤΙΚΟΤΗΤΑΣ ΣΤΗΝ ΠΕΡΙΟΧΗ ΠΑΡΕΜΒΑΣΗΣ	Η δράση στοχεύει στην στήριξη και ανάπτυξη, με βιώσιμο τρόπο, της τοπικής επιχειρηματικότητας στην περιοχή παρέμβασης.		5.000.000		Π-ΑΜΘ / Αναπτυξιακός Οργανισμός Π-ΑΜΘ	Α.Π.1	Α
	35	ΟΙΚΟΝΟΜΙΚΟ ΕΠΙΜΕΛΗΤΗΡΙΟ ΤΗΣ ΕΛΛΑΔΑΣ - 1ο ΠΕΡΙΦΕΡΕΙΑΚΟ ΤΜΗΜΑ ΘΡΑΚΗΣ	ΒΙΩΣΙΜΗ ΑΝΑΠΤΥΞΗ ΤΟΠΙΚΩΝ ΕΠΙΧΕΙΡΗΣΕΩΝ	Περιλαμβάνει την υλοποίηση εκπαιδευτικών και υποστηρικτικών δράσεων στους τομείς της αγροδιατροφής και του τουρισμού, με σκοπό την ενίσχυση της βιώσιμης ανάπτυξης των τοπικών επιχειρήσεων	Η μελέτη υλοποίησης βρίσκεται σε στάδιο εκπόνησης από τα μέλη του ΟΕΕ	200.000	24	ΟΙΚΟΝΟΜΙΚΟ ΕΠΙΜΕΛΗΤΗΡΙΟ ΤΗΣ ΕΛΛΑΔΑΣ - 1ο ΠΕΡΙΦΕΡΕΙΑΚΟ ΤΜΗΜΑ ΘΡΑΚΗΣ	Α.Π.1	
	100	ΕΠΑΓΓΕΛΜΑΤΙΚΟ ΚΑΙ ΒΙΟΤΕΧΝΙΚΟ ΕΠΙΜΕΛΗΤΗΡΙΟ ΡΟΔΟΠΗΣ	ΔΗΜΙΟΥΡΓΙΑ ΜΗΧΑΝΙΣΜΟΥ ΕΝΙΣΧΥΣΗΣ ΤΗΣ ΕΠΙΧΕΙΡΗΜΑΤΙΚΟΤΗΤΑΣ ΣΤΗΝ ΟΡΕΙΝΗ ΠΕΡΙΟΧΗ ΤΗΣ ΡΟΔΟΠΗΣ	Δημιουργία μηχανισμού ενίσχυσης της επιχειρηματικότητας στην ορεινή περιοχή της Ροδόπης, που θα περιλαμβάνει δύο υποέργα. Το ένα θα αφορά την δημιουργία ενός εκθεσιακού σημείου – πωλητηρίου, που θα αποτελέσει και κέντρο πληροφόρησης για την Ορεινή Ροδόπη, όπου οι τοπικοί παραγωγοί θα μπορούν να εκθέτουν και να πουλούν τα προϊόντα τους. Ενώ το δεύτερο υποέργο αφορά τη δημιουργία μηχανισμού υποστήριξης της επιχειρηματικότητας μέσα από την κατάρτιση των επαγγελματιών και των νέων, την δημιουργία ψηφιακών εργαλείων, καθώς και την εξοικείωσή τους με αυτά και την δημιουργία τοπικού δικτύου προϊόντων με σκοπό την προβολή και την εξωστρέφεια.	Τοπογραφική Μελέτη Αρχιτεκτονική Μελέτη Στατική Μελέτη των φερόντων στοιχείων. Μελέτη Ηλεκτρομηχανολογικών Εγκαταστάσεων Μελέτη Ενεργειακής Απόδοσης Οι τεχνικές μελέτες δεν είναι διαθέσιμες. Υπάρχει χρηματοοικονομική μελέτη ως προς το δεύτερο προτεινόμενο υποέργο.	450.000		ΕΠΑΓΓΕΛΜΑΤΙΚΟ ΚΑΙ ΒΙΟΤΕΧΝΙΚΟ ΕΠΙΜΕΛΗΤΗΡΙΟ ΡΟΔΟΠΗΣ	Α.Π.1	
	110	ΓΕΩΤΕΧΝΙΚΟ ΕΠΙΜΕΛΗΤΗΡΙΟ ΕΛΛΑΔΑΣ ΠΑΡΑΡΤΗΜΑ ΑΝΑΤΟΛΙΚΗΣ ΜΑΚΕΔΟΝΙΑΣ	ΔΗΜΟΠΡΑΤΗΡΙΟ ΑΓΡΟΤΙΚΩΝ ΠΡΟΪΟΝΤΩΝ ΣΤΟΝ ΔΗΜΟ ΝΕΣΤΟΥ	Η δημιουργία ενός δημοπρατηρίου αγροτικών προϊόντων με δυνατότητες επιτόπου αλλά και ηλεκτρονικής δημοπράτησης των παραγόμενων αγροτικών προϊόντων της περιοχής, θα μειώσει τους μεσάζοντες και θα βελτιώσει το αγροτικό εισόδημα των παραγωγών, αυξάνοντας τη διαπραγματευτική τους δύναμη. Επίσης το δημοπρατήριο θα διαθέτει υποδομές βραχυχρόνιας συντήρησης των προϊόντων και ηλεκτρονικού εμπορίου.				ΠΑΜΘ	Α.Π.1	
	115	ΓΕΩΤΕΧΝΙΚΟ ΕΠΙΜΕΛΗΤΗΡΙΟ ΕΛΛΑΔΑΣ ΠΑΡΑΡΤΗΜΑ ΑΝΑΤΟΛΙΚΗΣ ΜΑΚΕΔΟΝΙΑΣ	ΔΗΜΙΟΥΡΓΙΑ ΣΗΜΑΝΣΗΣ ΠΟΙΟΤΗΤΑΣ ΤΩΝ ΠΑΡΑΓΟΜΕΝΩΝ ΑΓΡΟΤΙΚΩΝ ΠΡΟΪΟΝΤΩΝ ΣΤΗΝ ΠΕΡΙΟΧΗ ΤΗΣ ΟΧΕ	Δημιουργία ενός σήματος ποιότητας των προϊόντων και των υπηρεσιών που παράγονται ή προσφέρονται στην περιοχή μελέτης (το λεγόμενο branding)				ΠΑΜΘ ΚΑΙ Φ.Δ. ΠΡΟΣΤΑΤΕΥΟΜΕΝΩΝ ΠΕΡΙΟΧΩΝ ΤΗΣ ΠΕΡΙΟΧΗΣ ΜΕΛΕΤΗΣ, ΗΤΟΙ ΦΟΡΕΑΣ ΔΙΑΧΕΙΡΙΣΗΣ ΝΕΣΤΟΥ, ΒΙΣΤΩΝΙΔΑΣ, ΙΣΜΑΡΙΔΑΣ ΚΑΙ ΘΑΣΟΥ ΚΑΙ ΦΟΡΕΑΣ ΔΙΑΧΕΙΡΙΣΗΣ ΟΡΟΣΕΙΡΑΣ ΡΟΔΟΠΗΣ	Α.Π.1	
	38	ΔΗΜΟΚΡΙΤΕΙΟ ΠΑΝΕΠΙΣΤΗΜΙΟ ΘΡΑΚΗΣ (Δ.Π.Θ.)	ΔΙΑΣΧΙΖΟΝΤΑΣ ΤΑ ΜΟΝΟΠΑΤΙΑ ΤΗΣ ΙΣΤΟΡΙΑΣ ΚΑΙ ΤΗΣ ΑΝΑΨΥΧΗΣ. ΠΡΟΓΡΑΜΜΑΤΑ ΚΑΤΑΡΤΙΣΗΣ ΤΟΠΙΚΩΝ ΕΠΙΧΕΙΡΗΜΑΤΙΩΝ ΤΟΥΡΙΣΜΟΥ ΚΑΙ ΤΟΠΙΚΩΝ ΦΟΡΕΩΝ	Η Δράση περιλαμβάνει τον σχεδιασμό και την υλοποίηση προγραμμάτων εκπαίδευσης και κατάρτισης για τους τοπικούς επιχειρηματίες, τους επαγγελματίες του τουρισμού και τους τοπικούς φορείς.	Οι μελέτες έχουν εκπονηθεί σε επίπεδο σχεδιασμού	200.000		ΔΗΜΟΚΡΙΤΕΙΟ ΠΑΝΕΠΙΣΤΗΜΙΟ ΘΡΑΚΗΣ (Δ.Π.Θ.)	Α.Π.1	
	120	ΤΜΗΜΑ ΧΟΡΗΓΗΣΗΣ ΑΔΕΙΩΝ ΑΝΑΠΤΥΞΗΣ, ΕΝΕΡΓΕΙΑΣ ΚΑΙ ΦΥΣΙΚΩΝ ΠΟΡΩΝ,	ΕΝΙΣΧΥΣΗ ΪΔΡΥΣΗΣ ΜΕΤΑΠΟΙΗΤΙΚΩΝ ΕΠΙΧΕΙΡΗΣΕΩΝ ΠΑΡΑΔΟΣΙΑΚΩΝ, ΤΟΠΙΚΩΝ ΠΡΟΪΟΝΤΩΝ	Στα Ορεινά του Νομού Ξάνθης υπάρχει πληθώρα αυτοφυών φυτών, όπως κρίνα, μούρα, άγριες καρυδιές και άγριες καστανιές, τα περισσότερα από τα οποία μόνο ο τοπικός πληθυσμός γνωρίζει και συλλέγει για βρώσιμη χρήση. Τα φυτά αυτά σε συνδυασμό με καλλιέργειες που				ΜΕΤΑΠΟΙΗΤΙΚΕΣ ΕΠΙΧΕΙΡΗΣΕΙΣ ΔΗΜΟΥ ΜΥΚΗΣ / ΟΡΕΙΝΩΝ ΔΗΜΟΥ ΞΑΝΘΗΣ	Α.Π.1	

ΠΕΡΙΓΡΑΦΗ ΑΞΟΝΑ ΠΡΟΤΕΡΑΙΟΤΗΤΑΣ	Α/Α	ΦΟΡΕΑΣ ΠΡΟΤΑΣΗΣ	ΤΙΤΛΟΣ ΠΡΑΞΗΣ	ΣΥΝΤΟΜΗ ΠΕΡΙΓΡΑΦΗ ΑΝΤΙΚΕΙΜΕΝΟΥ	ΩΡΙΜΟΤΗΤΑ	ΠΡΟΫΠΟΛΟΓΙΣΜΟΣ (€)	ΧΡΟΝΟΣ ΥΛΟΠΟΙΗΣΗΣ (ΜΗΝΕΣ)	ΔΙΚΑΙΟΥΧΟΣ	ΑΞΟΝΑΣ ΠΡΟΤΕΡΑΙΟΤΗΤΑΣ ΣΤΡΑΤΗΓΙΚΗΣ ΟΧΕ	ΠΡΟΤΕΡΑΙΟΠΟΙΗΣΗ ΠΡΑΞΗΣ
		Δ/ΝΣΗ ΑΝΑΠΤΥΞΗΣ		μπορούν να αναπτυχθούν, μπορούν να δώσουν ευκαιρίες απασχόλησης σε μικρές μεταποιητικές επιχειρήσεις τοπικών προϊόντων που θα αφορούν σε μαρμελάδες, πάστες, βούτυρα κ.α.						
Α.Π.2. Ανάδειξη της μοναδικής ταυτότητας της Ζώνης Ορεινού Όγκου Ροδόπης και Ποταμού Νέστου		ΠΑΜΘ	ΟΡΙΖΟΝΤΙΑ ΔΡΑΣΗ: ΠΡΟΒΟΛΗ, ΔΙΚΤΥΩΣΗ ΚΑΙ ΨΗΦΙΑΚΗ ΑΝΑΒΑΘΜΙΣΗ	Η Δράση αφορά μεταξύ άλλων τη δημιουργία εκθέσεων, προωθητικών ενεργειών, διαδρομών και ψηφιακής απεικόνισης με στόχο την ανάδειξη των φυσικών και πολιτιστικών πόρων της Περιοχής Παρέμβασης		700.000		Π-ΑΜΘ / Αναπτυξιακός Οργανισμός Π-ΑΜΘ	Α.Π.2	Α
	44	ΔΗΜΟΣ ΤΟΠΕΙΟΥ	ΔΗΜΙΟΥΡΓΙΑ ΨΗΦΙΑΚΗΣ ΕΚΘΕΣΗΣ: «Η ΣΥΜΒΟΛΗ ΤΩΝ ΘΡΑΚΩΝ ΣΤΑ 200 ΧΡΟΝΙΑ ΕΛΛΗΝΙΚΟΥ ΚΡΑΤΟΥΣ»	Δημιουργία μόνιμης έκθεσης με παράλληλη αξιοποίηση των εφαρμογών ΤΠΕ και των νέων τεχνολογιών επαυξημένης και εικονικής πραγματικότητας (AR και VR) σε κτίσμα (πρώην Δημοτικό Σχολείο) στον οικισμό Τοξότες δίπλα σεμβαδού 210 τ.μ	Υπάρχει μελέτη για το συγκεκριμένο έργο	400.000		ΠΕΡΙΦΕΡΕΙΑ ΑΜΘ, ΟΦΥΠΕΚΑ, ΔΠΘ- Ε.Κ. ΑΘΗΝΑ, ΑΝΑΠΤΥΞΙΑΚΟΙ ΟΡΓΑΝΙΣΜΟΙ	Α.Π.2	
	54	ΔΗΜΟΣ ΠΑΡΑΝΕΣΤΙΟΥ	ΨΗΦΙΟΠΟΙΗΣΗ, ΑΝΑΔΕΙΞΗ, ΑΞΙΟΠΟΙΗΣΗ ΚΑΙ ΠΡΟΒΟΛΗ ΤΟΥ ΠΟΛΙΤΙΣΤΙΚΟΥ, ΦΥΣΙΚΟΥ, ΑΡΧΑΙΟΛΟΓΙΚΟΥ ΑΠΟΘΕΜΑΤΟΣ ΔΗΜΟΥ ΠΑΡΑΝΕΣΤΙΟΥ	Η προτεινόμενη πράξη αφορά στην 1. ψηφιακή απεικόνιση των περιηγητικών μονοπατιών του Δήμου Παρανεστίου. Η ψηφιοποίηση των περιηγητικών διαδρομών αναδεικνύει τα μονοπάτια και δίνει τη δυνατότητα στον δυνητικό επισκέπτη να προγραμματίσει την εκδρομή του σε αυτά σχεδιάζοντας εκ των προτέρων μια εξατομικευμένη εμπειρία περιήγησης. Η προτεινόμενη εφαρμογή περιλαμβάνει ψηφιακούς χάρτες, εικονικές περιηγήσεις, ενημερωτικό & φωτογραφικό υλικό, κτλ. 2. δημιουργία προωθητικού video για την περιοχή του Δήμου Παρανεστίου που θα αναδεικνύει τους φυσικούς & πολιτιστικούς του πόρους με τη μεγαλύτερη αξία προσέλκυσης. 3. δημιουργία προωθητικού υλικού για τις υπαίθριες δραστηριότητες (outdoor activities) που μπορεί κανείς ασκήσει στην περιοχή του Δήμου Παρανεστίου (πεζοπορία, ποδηλασία, αναρρίχηση, κατάβαση ποταμού, κτλ.) 4. δημιουργία προωθητικού υλικού για τον οινοτουρισμό στην περιοχή του Δήμου Παρανεστίου. Στον Δήμο Παρανεστίου έχουν την έδρα τους σημαντικά οινοποιεία της χώρας (Chateau Lazaridi, Chateau Julia, Κτήμα Μανωλεσάκη, κτλ.) κάποια από τα οποία είναι επισκέψιμα. Η δημιουργία διαδρομών κρασιού και η προώθησή τους μέσα από τη δημιουργία σχετικού προωθητικού υλικού αποτελεί το ζητούμενο της συγκεκριμένης πρότασης.	Η προτεινόμενη πράξη βρίσκεται σε στάδιο διαμόρφωσης της αρχικής ιδέας/ Δεν έχει εκπονηθεί κάποια μελέτη	165.000			Α.Π.2	
	74	ΕΛΛΗΝΙΚΟΣ ΟΡΕΙΒΑΤΙΚΟΣ ΣΥΛΛΟΓΟΣ ΔΡΑΜΑΣ	ΔΗΜΙΟΥΡΓΙΑ ΣΥΓΧΡΟΝΟΥ ΚΑΙ ΚΑΤΑΝΟΗΤΟΥ, ΠΟΛΥΓΛΩΣΣΟΥ ΙΣΤΟΤΟΠΟΥ ΓΙΑ ΤΗΝ ΠΡΟΒΟΛΗ ΚΑΙ ΑΝΑΔΕΙΞΗ ΤΗΣ ΖΩΝΗΣ ΟΡΕΙΝΟΥ ΟΓΚΟΥ ΡΟΔΟΠΗΣ ΚΑΙ ΠΟΤΑΜΟΥ ΝΕΣΤΟΥ ΩΣ ΕΝΙΑΙΟ ΠΡΟΟΡΙΣΜΟ/ ΣΗΜΕΙΟ ΕΝΔΙΑΦΕΡΟΝΤΟΣ, ΣΤΟΝ ΟΠΟΙΟ ΘΑ ΚΑΤΑΓΡΑΦΟΝΤΑΙ ΔΟΜΗΜΕΝΑ ΟΛΑ ΤΑ ΣΤΟΙΧΕΙΑ ΤΗΣ ΠΕΡΙΟΧΗΣ (ΠΡΟΟΡΙΣΜΟΙ, ΔΡΑΣΕΙΣ, ΜΝΗΜΕΙΑ, ΙΣΤΟΡΙΑ, ΦΥΣΙΚΟΣ ΠΛΟΥΤΟΣ, ΚΛΠ).					ΔΗΜΟΣ ΠΑΡΑΝΕΣΤΙΟΥ	Α.Π.2	
	38	ΔΗΜΟΚΡΙΤΕΙΟ ΠΑΝΕΠΙΣΤΗΜΙΟ ΘΡΑΚΗΣ (Δ.Π.Θ.)	ΔΙΑΣΧΙΖΟΝΤΑΣ ΤΑ ΜΟΝΟΠΑΤΙΑ ΤΗΣ ΙΣΤΟΡΙΑΣ ΚΑΙ ΤΗΣ ΑΝΑΨΥΧΗΣ	Εστιάζει στην ανάδειξη μονοπατιών της ιστορίας και της αναψυχής και στη χαρτογράφηση του αθλητικού τουρισμού της ΑΜ-Θ.	Οι μελέτες έχουν εκπονηθεί σε επίπεδο σχεδιασμού	250.000		ΔΗΜΟΚΡΙΤΕΙΟ ΠΑΝΕΠΙΣΤΗΜΙΟ ΘΡΑΚΗΣ (Δ.Π.Θ.)	Α.Π.2	

ΠΕΡΙΓΡΑΦΗ ΑΞΟΝΑ ΠΡΟΤΕΡΑΙΟΤΗΤΑΣ	Α/Α	ΦΟΡΕΑΣ ΠΡΟΤΑΣΗΣ	ΤΙΤΛΟΣ ΠΡΑΞΗΣ	ΣΥΝΤΟΜΗ ΠΕΡΙΓΡΑΦΗ ΑΝΤΙΚΕΙΜΕΝΟΥ	ΩΡΙΜΟΤΗΤΑ	ΠΡΟΫΠΟΛΟΓΙΣΜΟΣ (€)	ΧΡΟΝΟΣ ΥΛΟΠΟΙΗΣΗΣ (ΜΗΝΕΣ)	ΔΙΚΑΙΟΥΧΟΣ	ΑΞΟΝΑΣ ΠΡΟΤΕΡΑΙΟΤΗΤΑΣ ΣΤΡΑΤΗΓΙΚΗΣ ΟΧΕ	ΠΡΟΤΕΡΑΙΟΠΟΙΗΣΗ ΠΡΑΞΗΣ
	103	ΠΕΔ ΑΜΘ	ΠΡΟΒΟΛΗ- ΑΝΑΔΕΙΞΗ ΤΗΣ ΠΕΡΙΟΧΗΣ	Μουσεία- Κέντρα Ενήμερωσης- Πληροφορία στο Διαδίκτυο- Εξειδικευμένοι ιστότοποι π.χ. www.mythotopia.eu κλπ (Δικτύωση- Συντονισμός)				ΔΗΜΟΣ ΤΟΠΕΙΡΟΥ	Α.Π.2	
	132	ΕΠΙΜΕΛΗΤΗΡΙΟ ΔΡΑΜΑΣ	ΔΗΜΙΟΥΡΓΙΑ BRAND ΓΙΑ ΤΗΝ ΠΡΩΘΗΣΗ ΤΩΝ ΙΔΙΑΙΤΕΡΩΝ ΧΑΡΑΚΤΗΡΙΣΤΙΚΩΝ ΤΗΣ ΠΕ ΔΡΑΜΑΣ. ΑΞΙΟΠΟΙΩΝΤΑΣ ΤΟΝ ΠΟΛΙΤΙΣΜΟ & ΤΑ ΦΥΣΙΚΑ ΣΤΟΙΧΕΙΑ ΤΟΥ ΤΟΠΟΥ ΩΣ ΜΟΧΛΟ ΑΝΑΠΤΥΞΗΣ	Το προτεινόμενο έργο αφορά το Επιμελητήριο Δράμας και την Δομή Στήριξης Επιχειρηματικότητας LAB40, η οποία δημιουργήθηκε από το πρόγραμμα ΒΑΑ του Δήμου Δράμας με σκοπό την επιτάχυνση καινοτόμων ιδεών νεοφυών επιχειρήσεων.	Αρχικό Στάδιο Μελέτης για την υλοποίηση της πράξης με έρευνα κόστους των δράσεων	280.000	24	ΕΠΙΜΕΛΗΤΗΡΙΟ ΔΡΑΜΑΣ	Α.Π.2	
	133	ΕΠΙΜΕΛΗΤΗΡΙΟ ΔΡΑΜΑΣ	ΚΑΤΑΓΡΑΦΗ, ΑΠΟΤΥΠΩΣΗ, ΑΝΑΔΕΙΞΗ ΚΑΙ ΠΡΟΒΟΛΗ ΤΗΣ ΓΑΣΤΡΟΝΟΜΙΚΗΣ ΤΑΥΤΟΤΗΤΑΣ ΤΗΣ ΠΕ ΔΡΑΜΑΣ ΜΕΣΑ ΑΠΟ ΠΡΩΤΟΤΥΠΕΣ ΚΑΙ ΚΑΙΝΟΤΟΜΕΣ ΔΡΑΣΕΙΣ ΜΕ ΧΡΗΣΗ ΨΗΦΙΑΚΗΣ ΤΕΧΝΟΛΟΓΙΑΣ.	Έργο καταγραφής, αποτύπωσης ανάδειξης και προβολής της γαστρονομικής ταυτότητας του νομού Δράμας, με μία επίκαιρη και σύγχρονη πρόταση που έχει στόχο να ενισχύσει τόσο την αναγνωρισιμότητα όσο και την ελκυστικότητα της περιοχής συνεπώς και την επισκεψιμότητα του τόπου .	Αρχική Μελέτη για την υλοποίηση της πράξης με έρευνα κόστους και υπάρχει σχέδιο τεύχους δημοπράτησης όπου απαιτηθεί .	359.000	24	ΕΠΙΜΕΛΗΤΗΡΙΟ ΔΡΑΜΑΣ	Α.Π.2	
		ΠΑΜΘ	ΟΡΙΖΟΝΤΙΑ ΔΡΑΣΗ: ΑΝΑΔΕΙΞΗ, ΔΙΚΤΥΩΣΗ, ΠΡΟΒΟΛΗ ΚΑΙ ΣΗΜΑΝΣΗ ΜΟΝΟΠΑΤΙΩΝ	Η Δράση αφορά την ανάδειξη της Περιοχής Παρέμβασης μέσω της διασύνδεσης οικισμών και μονοπατιών και την ανάπτυξη Ολοκληρωμένου και Πιστοποιημένου Δικτύου Μονοπατιών στην περιοχή παρέμβασης (Διαδρομή του Ε6).		1.000.000		Π-ΑΜΘ / Αναπτυξιακός Οργανισμός Π-ΑΜΘ	Α.Π.2	Α
	41	ΔΗΜΟΣ ΤΟΠΕΙΡΟΥ	ΔΗΜΙΟΥΡΓΙΑ ΔΙΚΤΥΟΥ ΠΕΖΟΠΟΡΙΚΩΝ ΚΑΙ ΠΟΔΗΛΑΤΙΚΩΝ ΔΙΑΔΡΟΜΩΝ ΣΤΗΝ ΠΕΡΙΟΧΗ ΤΟΥ ΔΗΜΟΥ ΤΟΠΕΙΡΟΥ	Η πράξη αφορά τη διαμόρφωση δικτύου πεζοπορικών και ποδηλατικών διαδρομών στην περιοχή του Δήμου Τοπείρου. (12 χλμ. Οικισμός Τσζότες - Οικισμός Κρωμνικό, 14 χλμ. Οικισμός Κύρνου - Περιβαλλοντικό Πάρκο Νέστου & 9,5 χλμ. Περιβαλλοντικό Πάρκο Νέστου - Παραλία Ερασίου)	Υπάρχει προμελέτη για το συγκεκριμένο έργο	250.000		ΔΗΜΟΣ ΤΟΠΕΙΡΟΥ	Α.Π.2	
	50	ΔΗΜΟΣ ΠΑΡΑΝΕΣΤΙΟΥ	ΔΙΑΝΟΙΞΗ – ΔΙΑΜΟΡΦΩΣΗ ΚΑΙ ΑΠΟΚΑΤΑΣΤΑΣΗ ΔΙΚΤΥΟΥ ΜΟΝΟΠΑΤΙΩΝ (2 ΠΕΖΟΠΟΡΙΚΑ & 1 ΠΟΔΗΛΑΤΙΚΟ)	Η προτεινόμενη δράση αφορά στην διάνοιξη – διαμόρφωση και αποκατάσταση του δικτύου μονοπατιών που θα έχει ως σημείο αναφοράς τον οικισμό του Παρανεστίου με σκοπό την ανάδειξη του ίδιου, αλλά και της γύρω περιοχής. (Πεζοπορικό μονοπάτι Α1 και Α2 και Ποδηλατικό Μονοπάτι Π1)		473.686		ΠΕΡΙΦΕΡΕΙΑ ΑΜΘ, ΔΠΘ, ΑΝΑΠΤΥΞΙΑΚΟΙ ΟΡΓΑΝΙΣΜΟΙ	Α.Π.2	
	64	ΕΛΛΗΝΙΚΟΣ ΟΡΕΙΒΑΤΙΚΟΣ ΣΥΛΛΟΓΟΣ ΔΡΑΜΑΣ	ΧΑΡΑΞΗ ΚΑΙ ΣΗΜΑΝΣΗ ΝΕΩΝ ΜΟΝΟΠΑΤΙΩΝ ΓΙΑ ΤΗ ΔΙΑΣΥΝΔΕΣΗ ΤΩΝ ΑΝΑΡΡΙΧΗΤΙΚΩΝ ΠΕΔΙΩΝ ΤΗΣ ΠΕΡΙΟΧΗΣ ΕΝΔΙΑΦΕΡΟΝΤΟΣ.					ΠΕΡΙΦΕΡΕΙΑ ΑΜΘ, ΔΠΘ, ΑΝΑΠΤΥΞΙΑΚΟΙ ΟΡΓΑΝΙΣΜΟΙ	Α.Π.2	
	65	ΕΛΛΗΝΙΚΟΣ ΟΡΕΙΒΑΤΙΚΟΣ ΣΥΛΛΟΓΟΣ ΔΡΑΜΑΣ	ΚΑΤΑΓΡΑΦΗ, ΣΥΝΤΗΡΗΣΗ, ΣΗΜΑΝΣΗ ΚΑΙ ΗΛΕΚΤΡΟΝΙΚΗ ΧΑΡΤΟΓΡΑΦΗΣΗ ΤΩΝ ΠΕΖΟΠΟΡΙΚΩΝ ΜΟΝΟΠΑΤΙΩΝ ΤΗΣ ΠΕΡΙΟΧΗΣ ΔΡΑΜΑΣ, ΚΑΘΩΣ ΚΑΙ ΧΑΡΑΞΗ ΝΕΩΝ ΤΜΗΜΑΤΩΝ ΑΥΤΩΝ ΣΕ ΠΕΡΙΟΧΕΣ ΟΠΟΥ ΕΧΟΥΝ ΔΙΑΚΟΠΕΙ ΛΟΓΩ ΙΔΙΟΧΡΗΣΙΑΣ Η ΚΑΤΑΣΚΕΥΗΣ ΙΔΙΩΤΙΚΩΝ ΕΡΓΩΝ (Π.Χ. ΕΡΓΟΤΑΞΙΑ ΕΞΟΡΥΞΗΣ ΜΑΡΜΑΡΩΝ).					ΔΗΜΟΣ ΜΥΚΗΣ	Α.Π.2	
	68	ΕΛΛΗΝΙΚΟΣ ΟΡΕΙΒΑΤΙΚΟΣ ΣΥΛΛΟΓΟΣ ΔΡΑΜΑΣ	ΚΑΤΑΓΡΑΦΗ, ΣΥΝΤΗΡΗΣΗ ΑΛΛΑ ΚΑΙ ΔΗΜΙΟΥΡΓΙΑ ΝΕΩΝ ΜΟΝΟΠΑΤΙΩΝ ΕΝΤΟΣ ΑΣΤΙΚΟΥ ΙΣΤΟΥ ΣΕ ΠΕΡΙΑΣΤΙΚΑ ΔΑΣΗ/ ΕΚΤΑΣΕΙΣ ΠΡΑΣΙΝΟΥ (Π.Χ. ΑΝΑΒΑΘΜΙΣΗ ΠΕΡΙΟΧΗΣ ΤΩΝ ΕΚΒΟΛΩΝ ΤΩΝ ΠΗΓΩΝ ΤΗΣ ΑΓΙΑΣ ΒΑΡΒΑΡΑΣ ΣΤΗ ΔΡΑΜΑ).					ΔΗΜΟΣ ΠΑΓΓΑΙΟΥ	Α.Π.2	

ΠΕΡΙΓΡΑΦΗ ΑΞΟΝΑ ΠΡΟΤΕΡΑΙΟΤΗΤΑΣ	Α/Α	ΦΟΡΕΑΣ ΠΡΟΤΑΣΗΣ	ΤΙΤΛΟΣ ΠΡΑΞΗΣ	ΣΥΝΤΟΜΗ ΠΕΡΙΓΡΑΦΗ ΑΝΤΙΚΕΙΜΕΝΟΥ	ΩΡΙΜΟΤΗΤΑ	ΠΡΟΫΠΟΛΟΓΙΣΜΟΣ (€)	ΧΡΟΝΟΣ ΥΛΟΠΟΙΗΣΗΣ (ΜΗΝΕΣ)	ΔΙΚΑΙΟΥΧΟΣ	ΑΞΟΝΑΣ ΠΡΟΤΕΡΑΙΟΤΗΤΑΣ ΣΤΡΑΤΗΓΙΚΗΣ ΟΧΕ	ΠΡΟΤΕΡΑΙΟΠΟΙΗΣΗ ΠΡΑΞΗΣ
	69	ΕΛΛΗΝΙΚΟΣ ΟΡΕΙΒΑΤΙΚΟΣ ΣΥΛΛΟΓΟΣ ΔΡΑΜΑΣ	ΧΑΡΑΚΤΗΡΙΣΜΟΣ ΜΟΝΟΠΑΤΙΩΝ ΓΙΑ ΟΡΕΙΝΗ ΠΟΔΗΛΑΣΙΑ ΚΑΙ Η ΣΩΣΤΗ ΣΗΜΑΝΣΗ ΤΟΥΣ ΕΝΤΟΣ ΑΛΛΑ ΚΑΙ ΕΚΤΟΣ ΑΣΤΙΚΟΥ ΙΣΤΟΥ.					ΔΗΜΟΣ ΠΑΓΓΑΙΟΥ	Α.Π.2	
	97	ΔΗΜΟΣ ΜΥΚΗΣ	ΔΗΜΙΟΥΡΓΙΑ – ΑΞΙΟΠΟΙΗΣΗ ΜΟΝΟΠΑΤΙΩΝ	Το προτεινόμενο έργο αφορά την ανάδειξη και βελτίωση, ενός δικτύου δασικών μονοπατιών στην ευρύτερη περιοχή του Δήμου Μύκης. Η μελέτη αφορά στην δημιουργία δύο περιηγητικών διαδρομών ως εξής: -τη διαμόρφωση - δημιουργία μονοπατιού "KSA ΟΡΑΙΟΝ" συνολικού μήκους 19.362 μ. -τη διαμόρφωση - δημιουργία μονοπατιού "KSA ΕΧΙΝΟΣ" συνολικού μήκους 10.180 μ	Εκπονήθηκε δασική μελέτη, η οποία εγκρίθηκε με τις Αριθ.πρωτ.:318743/23-09-2022 (ΑΔΑ:Ω8Ρ94653Π8-ΩΦΛ) και Αριθ.πρωτ.:318895/23-09-2022 (ΑΔΑ:6ΟΕΦ4653Π8-9ΗΗ) Αποφάσεις της αρμόδιας Διεύθυνσης Δασών Ξάνθης (KSA ΕΧΙΝΟΣ, KSA ΟΡΑΙΟΝ αντίστοιχα).	219.681			Α.Π.2	
	105	ΠΕΔ ΑΜΘ	ΜΟΝΟΠΑΤΙ Ε6- ΔΙΚΤΥΟ ΜΟΝΟΠΑΤΙΩΝ	Διασύνδεση οικισμών και μονοπατιών με διαδρομή του Ε6- Ανάπτυξη Ολοκληρωμένου και Πιστοποιημένου Δικτύου Μονοπατιών στην περιοχή παρέμβασης- Προδιαγραφές					Α.Π.2	
	106	ΠΕΔ ΑΜΘ	ΓΕΝΙΚΗ ΣΗΜΑΝΣΗ	Ενημερωτικές Πινακίδες στις εισόδους της περιοχής αλλά και στο εσωτερικό της- Πληροφορίες για διαδρομές, θέσεις θέας και παρατήρησης, χλωρίδα, πανίδα, χρονοαποστάσεις, άλλες εξειδικευμένες πληροφορίες σε πινακίδες κλπ				ΔΗΜΟΣ ΠΑΡΑΝΕΣΤΙΟΥ	Α.Π.2	
	135	ΠΑΜΘ	ΑΝΑΔΕΙΞΗ ΚΑΙ ΑΞΙΟΠΟΙΗΣΗ ΤΟΥ ΕΥΡΩΠΑΪΚΟΥ ΜΟΝΟΠΑΤΙΟΥ Ε6 ΣΤΗΝ ΠΕΡΙΦΕΡΕΙΑ ΑΝΑΤΟΛΙΚΗΣ ΜΑΚΕΔΟΝΙΑΣ – ΘΡΑΚΗΣ	Στόχος του έργου είναι ο σχεδιασμός των απαιτούμενων έργων για την ανάδειξη, αξιοποίηση και δημιουργία ενός πιστοποιημένου μονοπατιού, του Ευρωπαϊκού Μονοπατιού Ε6 στο πλαίσιο της ΠΑΜΘ	Η ΠΑΜΘ έχει προχωρήσει σε φάκελο ωρίμανσης του έργου με στόχο την «Ανάδειξη και Αξιοποίηση του Ευρωπαϊκού Μονοπατιού Ε6 στην Περιφέρεια Ανατολικής Μακεδονίας – Θράκης». Ο φάκελος ωρίμανσης περιλαμβάνει έκθεση τεκμηρίωσης και θεματικό χάρτη με την ενδεικτική - προτεινόμενη χάραξη του μονοπατιού Ε6 καθώς και φάκελο σύμβασης και τεύχη δημοπράτησης για τις αναγκαίες μελέτες στο πλαίσιο επίτευξης της προβολής, ανάδειξης και αξιοποίησης του Ευρωπαϊκού μονοπατιού Ε6.	500.000		ΠΑΜΘ	Α.Π.2	
ΛΟΙΠΕΣ ΠΡΑΞΕΙΣ						6.004.000				
	1	ΔΗΜΟΣ ΠΡΟΣΟΤΣΑΝΗΣ	ΑΝΑΠΛΑΣΗ ΠΕΡΙΒΑΛΛΟΝΤΟΣ ΧΩΡΟΥ ΣΠΗΛΑΙΟΥ ΜΑΡΑ	Ανάπλαση περιβάλλοντος χώρου σπηλαίου Μαρά	Η μελέτη και οι απαιτούμενες δανειοδοτήσεις είναι σε διαδικασία εκπόνησης	2.000.000	-	ΔΗΜΟΣ ΠΡΟΣΟΤΣΑΝΗΣ	Α.Π.2	Β
	7	ΔΗΜΟΣ ΚΑΤΩ ΝΕΥΡΟΚΟΠΙΟΥ	ΠΟΛΙΤΙΣΤΙΚΟ ΚΕΝΤΡΟ ΒΩΛΑΚΑ	Κατασκευή ισόγειου κτηρίου με υπόγειο	Βρίσκεται σε διαδικασία εκπόνησης η μελέτη για την ανέγερση του κτηρίου	1.600.000		ΔΗΜΟΣ ΚΑΤΩ ΝΕΥΡΟΚΟΠΙΟΥ	Α.Π.2	Α
	11	ΕΦΟΡΕΙΑ ΑΡΧΑΙΟΤΗΤΩΝ ΔΡΑΜΑΣ	ΕΠΕΜΒΑΣΕΙΣ ΑΝΑΔΕΙΞΗΣ ΤΗΣ ΑΚΡΟΠΟΛΗΣ ΠΛΑΤΑΝΙΑΣ	Περιμετρικά του αρχαιολογικού χώρου σχεδιάζονται οι αναγκαίες υποδομές για την υποστήριξη της λειτουργίας του χώρου και την εξυπηρέτηση των επισκεπτών. Οι νέες κατασκευές είναι μικρής κλίμακας, στην πλειονότητά τους μη ορατές από τον χώρο του μνημείου, και απολύτως αντιστρέψιμες. Οι επεμβάσεις αποσκοπούν στην διευκόλυνση της πρόσβασης στο μνημείο, στην δημιουργία των αναγκαίων υποδομών για την συντήρηση του χώρου, στην εξασφάλιση στοιχειωδών εγκαταστάσεων για την εξυπηρέτηση των επισκεπτών, καθώς και στην ανάδειξη του μνημείου.	Έχει κατατεθεί στην ΓΔΑΠΚ (ΥΠΠΟ)/ η μελέτη έχει εκπονηθεί χωρίς τα τεύχη δημοπράτησης			ΕΦΟΡΕΙΑ ΑΡΧΑΙΟΤΗΤΩΝ ΔΡΑΜΑΣ	Α.Π.2	Γ

ΠΕΡΙΓΡΑΦΗ ΑΞΟΝΑ ΠΡΟΤΕΡΑΙΟΤΗΤΑΣ	Α/Α	ΦΟΡΕΑΣ ΠΡΟΤΑΣΗΣ	ΤΙΤΛΟΣ ΠΡΑΞΗΣ	ΣΥΝΤΟΜΗ ΠΕΡΙΓΡΑΦΗ ΑΝΤΙΚΕΙΜΕΝΟΥ	ΩΡΙΜΟΤΗΤΑ	ΠΡΟΫΠΟΛΟΓΙΣΜΟΣ (€)	ΧΡΟΝΟΣ ΥΛΟΠΟΙΗΣΗΣ (ΜΗΝΕΣ)	ΔΙΚΑΙΟΥΧΟΣ	ΑΞΟΝΑΣ ΠΡΟΤΕΡΑΙΟΤΗΤΑΣ ΣΤΡΑΤΗΓΙΚΗΣ ΟΧΕ	ΠΡΟΤΕΡΑΙΟΠΟΙΗΣΗ ΠΡΑΞΗΣ
	12	ΔΗΜΟΣ ΙΑΣΜΟΥ	ΑΠΟΚΑΤΑΣΤΑΣΗ ΚΑΙ ΝΕΑ ΧΡΗΣΗ ΟΙΚΙΑΣ ΚΟΥΓΙΑ ΣΤΟΝ ΙΑΣΜΟΥ Ν. ΡΟΔΟΠΗ	Το έργο συνίσταται στη δομική αποκατάσταση του διατηρητέου κτιρίου της παλαιάς οικίας Κούγια στον Ίασμο του Ν. Ροδόπης.	Αρχιτεκτονική μελέτη εγκεκριμένη από το ΥΠ.ΠΟ., καθώς το κτίριο έχει ανακηρυχθεί διατηρητέο (πιθανόν να χρήζει επικαιροποίησης) μελέτη η/μ (χρήζει Επικαιροποίησης) τεύχη δημοπράτησης (χρήζουν Επικαιροποίησης) στατική μελέτη (ανάγκη εκπόνησης)	900.000	36	ΔΗΜΟΣ ΙΑΣΜΟΥ	Α.Π.2	Γ
	16	ΔΗΜΟΣ ΙΑΣΜΟΥ	ΚΑΤΑΣΚΕΥΗ ΘΕΜΑΤΙΚΟΥ – ΒΙΩΜΑΤΙΚΟΥ ΠΑΡΚΟΥ ΔΗΜΟΥ ΙΑΣΜΟΥ	Το έργο συνίσταται στην κατασκευή θεματικού πάρκου ευεξίας που στοχεύει στην περιβαλλοντική ποιοτική αναβάθμιση των περιοχών παρέμβασης, στην εξισορρόπηση της βιοποικιλότητας αλλά και στη μείωση της επιβάρυνσης που προκαλείται από τις τσιμεντένιες κατασκευές, επιτυγχάνοντας ταυτόχρονα οικονομικούς και κοινωνικούς στόχους			36	ΔΗΜΟΣ ΙΑΣΜΟΥ	Α.Π.2	Γ
	19	ΔΗΜΟΣ ΝΕΣΤΟΥ	ΔΗΜΙΟΥΡΓΙΑ ΠΕΡΙΒΑΛΛΟΝΤΙΚΟΥ ΠΑΡΚΟΥ ΩΣ ΠΑΡΚΟΥ ΠΟΛΛΑΠΛΩΝ ΔΡΑΣΤΗΡΙΟΤΗΤΩΝ ΣΤΟ ΝΕΣΤΟ	Προτείνεται η δημιουργία ενός πάρκου παραποτάμια του Νέστου το οποίο θα συνδυάζει χώρους καθιστικών, χώρους ελεύθερου παιχνιδιού, άθλησης και παιδικής χαράς και γενικότερα χαλάρωσης και αναψυχής για μικρούς και μεγάλους. Διαμορφώνεται κεντρική είσοδος όπου θα ενημερώνονται οι χρήστες για τους κανόνες λειτουργίας και τις δυνατότητες αναψυχής που τους παρέχει ο χώρος	Υπάρχει εγκεκριμένη μελέτη για το συγκεκριμένο έργο, απαιτείται η επικαιροποίηση των τευχών δημοπράτησης	1.400.000		ΔΗΜΟΣ ΝΕΣΤΟΥ	Α.Π.2	Α
	21	ΔΗΜΟΣ ΞΑΝΘΗΣ	ΑΝΑΠΛΑΣΗ ΚΑΙ ΕΚΣΥΓΧΡΟΝΙΣΜΟΣ ΕΓΚΑΤΑΣΤΑΣΕΩΝ ΚΑΙ ΔΙΑΜΟΡΦΩΣΗ ΠΕΡΙΒΑΛΛΟΝΤΟΣ ΧΩΡΟΥ ΔΑΣΙΚΟΥ ΧΩΡΙΟΥ ΕΡΥΜΑΝΘΟΥ.	Συντήρηση και εκσυγχρονισμός κτιριακών υποδομών και περιβάλλοντος χώρου.	Μελέτες υπό εκπόνηση	3.000.000	6	ΔΗΜΟΣ ΞΑΝΘΗΣ	Α.Π.2	Β
	22	ΔΗΜΟΣ ΞΑΝΘΗΣ	ΕΚΣΥΓΧΡΟΝΙΣΜΟΣ ΛΑΟΓΡΑΦΙΚΟΥ ΜΟΥΣΕΙΟΥ ΣΤΑΥΡΟΥΠΟΛΗΣ	Συντήρηση και εκσυγχρονισμός κτιριακών εγκαταστάσεων, προμήθεια εκθεσιακού εξοπλισμού και διαμόρφωση περιβάλλοντος χώρου	Μελέτες υπό εκπόνηση	500.000	5	ΔΗΜΟΣ ΞΑΝΘΗΣ	Α.Π.2	Β
	23	ΔΗΜΟΣ ΞΑΝΘΗΣ	ΑΝΑΠΛΑΣΗ - ΕΠΕΚΤΑΣΗ ΥΠΑΡΧΟΥΣΑΣ ΕΓΚΑΤΑΣΤΑΣΗΣ ΦΙΛΟΞΕΝΙΑΣ ΕΠΙΣΚΕΠΤΩΝ ΣΤΗΝ ΠΕΡΙΟΧΗ ΗΝΙΟΧΟΣ	Η πράξη περιλαμβάνει την συντήρηση και τον εκσυγχρονισμό των εγκαταστάσεων της υπάρχουσας δομής φιλοξενίας επισκεπτών στην περιοχή Ηνίοχος. Η εγκατάσταση περιλαμβάνει τρία (3) κτίσματα, ένα αναψυκτήριο και μια (1) πισίνα.	Μελέτες υπό εκπόνηση	1.000.000	6	ΔΗΜΟΣ ΞΑΝΘΗΣ	Α.Π.2	Γ
	32	ΔΗΜΟΣ ΣΟΥΦΛΙΟΥ	ΑΠΟΚΑΤΑΣΤΑΣΗ ΜΗ ΛΕΙΤΟΥΡΓΟΥΝΤΩΝ ΣΧΟΛΕΙΩΝ ΤΟΥ ΟΡΕΙΝΟΥ ΟΓΚΟΥ ΤΟΥ ΔΗΜΟΥ ΣΟΥΦΛΙΟΥ ΣΕ ΧΡΗΣΕΙΣ ΠΟΛΙΤΙΣΜΟΥ ΚΑΙ ΚΟΙΝΩΝΙΚΗΣ ΔΡΑΣΤΗΡΙΟΠΟΙΗΣΗΣ	Πρόκειται για παρεμβάσεις αποκατάστασης και διαμόρφωσης στα τρία παλαιά, χριστιανικά σχολεία των οικισμών Μεγάλου, Μικρού Δερείου και Ρούσσας	Εκπονείται η απαραίτητη μελέτη και συντάσσονται τα τεύχη δημοπράτησης	780.000		ΔΗΜΟΣ ΣΟΥΦΛΙΟΥ	Α.Π.2	Δ
	34	ΔΗΜΟΣ ΣΟΥΦΛΙΟΥ	ΔΗΜΙΟΥΡΓΙΑ ΓΕΩΠΑΡΚΟΥ ΕΥΕΞΙΑΣ	Σε ένα χώρο τεσσάρων στρέμματων, Περιοχή του Ερυθροποτάμου, ανάντη του ποταμού, νοτίως του οικισμού του Μικρού Δερείου, θα δημιουργηθεί γεωπάρκο ευεξίας	Τεχνικές μελέτες και τεύχη δημοπράτησης υπό εκπόνηση	1.674.000		ΔΗΜΟΣ ΣΟΥΦΛΙΟΥ	Α.Π.2	Δ
	42	ΔΗΜΟΣ ΤΟΠΕΙΡΟΥ	ΔΗΜΙΟΥΡΓΙΑ ΠΕΡΙΒΑΛΛΟΝΤΙΚΟΥ ΒΙΩΜΑΤΙΚΟΥ ΠΑΡΚΟΥ ΣΤΟΝ ΔΗΜΟ ΤΟΠΕΙΡΟΥ	Η πράξη αφορά στην διαμόρφωση περιβαλλοντικού βιωματικού πάρκου στον οικισμό Δασοχωρίου με εμβαδόν 6.400 τ.μ.	Υπάρχει προμελέτη για το συγκεκριμένο έργο	1.240.000		ΔΗΜΟΣ ΤΟΠΕΙΡΟΥ	Α.Π.2	Β

ΠΕΡΙΓΡΑΦΗ ΑΞΟΝΑ ΠΡΟΤΕΡΑΙΟΤΗΤΑΣ	Α/Α	ΦΟΡΕΑΣ ΠΡΟΤΑΣΗΣ	ΤΙΤΛΟΣ ΠΡΑΞΗΣ	ΣΥΝΤΟΜΗ ΠΕΡΙΓΡΑΦΗ ΑΝΤΙΚΕΙΜΕΝΟΥ	ΩΡΙΜΟΤΗΤΑ	ΠΡΟΫΠΟΛΟΓΙΣΜΟΣ (€)	ΧΡΟΝΟΣ ΥΛΟΠΟΙΗΣΗΣ (ΜΗΝΕΣ)	ΔΙΚΑΙΟΥΧΟΣ	ΑΞΟΝΑΣ ΠΡΟΤΕΡΑΙΟΤΗΤΑΣ ΣΤΡΑΤΗΓΙΚΗΣ ΟΧΕ	ΠΡΟΤΕΡΑΙΟΠΟΙΗΣΗ ΠΡΑΞΗΣ
	46	ΔΗΜΟΣ ΠΑΡΑΝΕΣΤΙΟΥ	ΑΝΑΔΕΙΞΗ ΚΑΙ ΒΙΩΣΙΜΗ ΑΝΑΠΤΥΞΗ ΤΟΥ ΘΕΡΜΑΛΙΣΤΙΚΟΥ – ΤΟΥΡΙΣΤΙΚΟΥ ΟΙΚΟΣΥΣΤΗΜΑΤΟΣ ΤΟΥ ΙΑΜΑΤΙΚΟΥ ΦΥΣΙΚΟΥ ΠΟΡΟΥ ΘΕΡΜΙΩΝ ΔΗΜΟΥ ΠΑΡΑΝΕΣΤΙΟΥ	Η προτεινόμενη δράση αφορά στην αξιοποίηση των ιαματικών πηγών Θερμιών Παρανεστίου. Σκοπός της προτεινόμενης πράξης είναι η δημιουργία σύγχρονων υποδομών ιαματικών λουτρών, του Θερμαλιστικού Πάρκου Υγείας & Ευεξίας Θερμιών που θα προσφέρει αναβαθμισμένες υπηρεσίες υγείας και ευεξίας σε κατοίκους της περιοχής και επισκέπτες συνεισφέροντας παράλληλα στην τόνωση της τοπικής οικονομίας. Το έργο περιλαμβάνει μελέτες ωρίμανσης, τεχνικά έργα, προμήθειες και υπηρεσίες.	Έχει εκπονηθεί σχετική μελέτη αξιοποίησης	6.371.560	60	ΔΗΜΟΣ ΠΑΡΑΝΕΣΤΙΟΥ	Α.Π.2	Β
	48	ΔΗΜΟΣ ΠΑΡΑΝΕΣΤΙΟΥ	ΑΝΑΔΕΙΞΗ ΦΥΣΙΚΟΥ ΚΑΙ ΠΟΛΙΤΙΣΤΙΚΟΥ ΚΕΦΑΛΑΙΟΥ ΔΗΜΟΥ ΠΑΡΑΝΕΣΤΙΟΥ	Το έργο αφορά τη δημιουργία ενός συνόλου – συμπλέγματος υποδομών, στους οικισμούς Παρανεστί, την Πτελέα και την Πλατανιά. Το νέο σύμπλεγμα θα αναπτυχθεί σε τρεις διακεκριμένους εκθεσιακούς χώρους: Χώρος I: Κέντρο Φυσικής Ιστορίας Ροδόπης, Χώρος II: Κέντρο Ερμηνείας Λαογραφικής Ιστορίας Δήμου Παρανεστίου, Χώρος III: Διαδραστικό κέντρο εκπαίδευσης και πολιτισμού Δήμου Παρανεστίου	Έχουν συνταχθεί αναλυτικά τεύχη δημοπράτησης για την παροχή υπηρεσιών και την προμήθεια του απαιτούμενου εξοπλισμού.	954.000		ΔΗΜΟΣ ΠΑΡΑΝΕΣΤΙΟΥ	Α.Π.2	Α
	49	ΔΗΜΟΣ ΠΑΡΑΝΕΣΤΙΟΥ	ΔΗΜΙΟΥΡΓΙΑ ΒΟΤΑΝΙΚΟΥ ΚΗΠΟΥ ΣΤΟ ΜΕΣΟΧΩΡΙ ΠΑΡΑΝΕΣΤΙΟΥ	Μελέτη και κατασκευή Βοτανικού Κήπου στον οικισμό του Μεσοχωρίου στον Δήμο Παρανεστίου. Ο Βοτανικός αυτός κήπος, μετά το τέλος του έργου, θα συντηρείται από την Υπηρεσία Πρασίνου του Δήμου Παρανεστίου, από στελέχη του ΚΠΕ Παρανεστίου και από προσωπικό της Μονάδας Διαχείρισης Εθνικών Πάρκων Νέστου - Βιστωνίδας - Ροδόπης που έχει έδρα στο Μεσοχώρι	Δεν υπάρχει σχετική μελέτη	100.000		ΔΗΜΟΣ ΠΑΡΑΝΕΣΤΙΟΥ	Α.Π.2	Β
	51	ΔΗΜΟΣ ΠΑΡΑΝΕΣΤΙΟΥ	ΔΗΜΙΟΥΡΓΙΑ ΠΟΛΙΤΙΣΤΙΚΩΝ ΚΕΝΤΡΩΝ - ΤΖΑΜΙΑ ΝΙΚΗΦΟΡΟΥ, ΠΥΞΑΡΙΟΥ ΚΑΙ ΑΝΑΔΕΙΞΗ ΓΕΦΥΡΑΣ ΧΑΣΑΝ	Η προτεινόμενη δράση αφορά στην δημιουργία πολιτιστικών κέντρων στα τζαμιά Νικηφόρου και Πυξαρίου και στην ανάδειξη της γέφυρας Χασάν	Η προτεινόμενη πράξη βρίσκεται στο αρχικό στάδιο της συζήτησης με ακαδημαϊκό προσωπικό του ΑΠΘ/ Δεν έχει εκπονηθεί κάποια μελέτη			ΔΗΜΟΣ ΠΑΡΑΝΕΣΤΙΟΥ	Α.Π.2	Γ
	57	ΔΗΜΟΣ ΠΑΡΑΝΕΣΤΙΟΥ	ΔΗΜΙΟΥΡΓΙΑ ΑΝΟΙΧΤΟΥ ΠΕΡΙΒΑΛΛΟΝΤΙΚΟΥ ΠΑΡΚΟΥ ΣΤΗΝ ΠΕΡΙΟΧΗ ΠΛΗΣΙΩΝ ΤΩΝ ΚΟΙΜΗΤΗΡΙΩΝ ΤΟΥ ΔΗΜΟΥ ΠΑΡΑΝΕΣΤΙΟΥ	Η προτεινόμενη πράξη αφορά στη δημιουργία ανοιχτού περιβαλλοντικού πάρκου στην περιοχή πλησίον των κοιμητηρίων του Δήμου Παρανεστίου όπου θα μπορεί ο επισκέπτης να ξεκουραστεί, να παρατηρήσει τη φύση και να ασκηθεί.	Η προτεινόμενη πράξη βρίσκεται στο αρχικό στάδιο του σχεδιασμού της/ Δεν υπάρχει σχετική μελέτη	50.000		ΔΗΜΟΣ ΠΑΡΑΝΕΣΤΙΟΥ	Α.Π.2	Γ
	58	ΔΗΜΟΣ ΠΑΡΑΝΕΣΤΙΟΥ	ΔΙΑΣΩΣΗ ΚΑΙ ΑΝΑΔΕΙΞΗ ΠΕΤΡΙΝΩΝ ΤΟΞΩΤΩΝ ΓΕΦΥΡΙΩΝ ΔΗΜΟΥ ΠΑΡΑΝΕΣΤΙΟΥ	Η πρόταση αφορά στη συνολική προστασία, ανάδειξη και προβολή τεσσάρων πέτρινων τοξωτών γεφυριών στην ορεινή περιοχή του δήμου Παρανεστίου, κοντά στους οικισμούς Διποτάμων και Τραχωνίου. Η πρόταση περιλαμβάνει την τοποθέτηση ενημερωτικών πινακίδων, τη βελτίωση της πρόσβασης, τη δημιουργία ιστοσελίδας κ.ά.	Η προτεινόμενη πράξη βρίσκεται στο αρχικό στάδιο του σχεδιασμού της/ Δεν υπάρχει σχετική μελέτη	300.000		ΔΗΜΟΣ ΠΑΡΑΝΕΣΤΙΟΥ	Α.Π.2	Γ
	59	ΔΗΜΟΣ ΔΡΑΜΑΣ	ΚΕΝΤΡΟ ΑΝΑΠΤΥΞΗΣ ΟΡΕΙΝΩΝ ΔΡΑΣΤΗΡΙΟΤΗΤΩΝ ΔΗΜΟΥ ΔΡΑΜΑΣ	Ο Δήμος Δράμας σκοπεύει να δημιουργήσει ένα κέντρο ανάπτυξης ορεινών δραστηριοτήτων, το οποίο θα έχει σαν βάση το Σιδηρόνερο	Η προτεινόμενη πράξη είναι πλήρως ώριμη έχοντας συντάξει αναλυτικά τεύχη δημοπράτησης για την παροχή υπηρεσιών, την προμήθεια του απαιτούμενου εξοπλισμού και την κτιριακή αναβάθμιση του κτιρίου.	1.900.000		ΔΗΜΟΣ ΔΡΑΜΑΣ	Α.Π.2	Α
	66	ΕΛΛΗΝΙΚΟΣ ΟΡΕΙΒΑΤΙΚΟΣ ΣΥΛΛΟΓΟΣ ΔΡΑΜΑΣ	ΚΑΤΑΓΡΑΦΗ, ΣΥΝΤΗΡΗΣΗ/ ΑΝΑΒΑΘΜΙΣΗ ΚΑΙ ΑΝΑΔΕΙΞΗ ΤΩΝ ΟΡΕΙΝΩΝ ΚΑΤΑΦΥΓΙΩΝ ΣΤΟΝ ΝΟΜΟ ΔΡΑΜΑΣ						Α.Π.2	Γ

ΠΕΡΙΓΡΑΦΗ ΑΞΟΝΑ ΠΡΟΤΕΡΑΙΟΤΗΤΑΣ	Α/Α	ΦΟΡΕΑΣ ΠΡΟΤΑΣΗΣ	ΤΙΤΛΟΣ ΠΡΑΞΗΣ	ΣΥΝΤΟΜΗ ΠΕΡΙΓΡΑΦΗ ΑΝΤΙΚΕΙΜΕΝΟΥ	ΩΡΙΜΟΤΗΤΑ	ΠΡΟΫΠΟΛΟΓΙΣΜΟΣ (€)	ΧΡΟΝΟΣ ΥΛΟΠΟΙΗΣΗΣ (ΜΗΝΕΣ)	ΔΙΚΑΙΟΥΧΟΣ	ΑΞΟΝΑΣ ΠΡΟΤΕΡΑΙΟΤΗΤΑΣ ΣΤΡΑΤΗΓΙΚΗΣ ΟΧΕ	ΠΡΟΤΕΡΑΙΟΠΟΙΗΣΗ ΠΡΑΞΗΣ
	70	ΕΛΛΗΝΙΚΟΣ ΟΡΕΙΒΑΤΙΚΟΣ ΣΥΛΛΟΓΟΣ ΔΡΑΜΑΣ	ΜΕΛΕΤΗ ΚΑΙ ΕΡΓΑ ΠΡΟΚΕΙΜΕΝΟΥ ΓΙΑ ΝΑ ΓΙΝΟΥΝ ΠΡΟΣΒΑΣΙΜΑ ΚΑΙ ΒΑΤΑ ΣΤΟ ΚΟΙΝΟ ΤΑ ΦΑΡΑΓΓΙΑ ΤΗΣ ΠΕΤΡΟΥΣΑΣ ΚΑΙ ΤΟΥ ΞΗΡΟΠΟΤΑΜΟΥ ΔΡΑΜΑΣ.						Α.Π.2	Γ
	72	ΕΛΛΗΝΙΚΟΣ ΟΡΕΙΒΑΤΙΚΟΣ ΣΥΛΛΟΓΟΣ ΔΡΑΜΑΣ	ΚΑΤΑΓΡΑΦΗ, ΣΥΝΤΗΡΗΣΗ ΠΑΛΑΙΩΝ ΓΕΦΥΡΩΝ, ΠΑΛΑΙΩΝ ΕΚΚΛΗΣΙΩΝ ΚΑΙ ΠΑΛΑΙΩΝ ΠΟΛΕΜΙΚΩΝ ΚΑΤΑΦΥΓΙΩΝ/ ΧΤΣΙΜΑΤΩΝ ΕΝΤΟΣ ΤΟΥ ΔΑΣΙΚΟΥ ΚΑΙ ΟΡΕΙΝΟΥ ΟΓΚΟΥ ΤΟΥ ΝΟΜΟΥ ΔΡΑΜΑΣ ΚΑΙ Η ΑΝΑΔΕΙΞΗ ΑΥΤΩΝ ΩΣ ΠΟΛΙΤΙΣΤΙΚΑ ΜΝΗΜΕΙΑ.						Α.Π.2	Γ
	73	ΕΛΛΗΝΙΚΟΣ ΟΡΕΙΒΑΤΙΚΟΣ ΣΥΛΛΟΓΟΣ ΔΡΑΜΑΣ	ΚΑΤΑΓΡΑΦΗ ΚΑΙ ΠΕΡΑΙΤΕΡΩ ΜΕΛΕΤΗ ΓΕΩΛΟΓΙΚΩΝ ΣΗΜΕΙΩΝ ΕΝΔΙΑΦΕΡΟΝΤΟΣ ΕΝΤΟΣ ΤΟΥ ΝΟΜΟΥ ΔΡΑΜΑΣ, ΟΠΩΣ ΣΠΗΛΑΙΑ, ΠΗΓΕΣ, ΠΑΓΕΤΩΝΕΣ, ΦΑΡΑΓΓΙΑ ΚΑΙ ΠΙΘΑΝΗ ΑΞΙΟΠΟΙΗΣΗ ΤΟΥΣ	Είτε ως επισκέψιμους προορισμούς, είτε ως στοιχεία για τον φυσικό πλούτο και ιστορία της περιοχής). επισημαίνουμε ότι ο παγετώνας (ένας από τους λίγους στην Ελλάδα) στο βράθρο της χιονόρτυπας, στο Φαλακρό όρος, δεν έχει μελετηθεί ποτέ επιστημονικά.					Α.Π.2	Γ
	104	ΠΕΔ ΑΜΘ	ΠΕΤΡΙΝΕΣ ΓΕΦΥΡΕΣ	Συντήρηση/ Ανάδειξη πέτρινων γεφυριών στην περιοχή παρέμβασης				ΠΕΡΙΦΕΡΕΙΑ ΑΜΘ, ΑΝΑΠΤΥΞΙΑΚΟΙ ΟΡΓΑΝΙΣΜΟΙ	Α.Π.2	Β
	107	ΓΕΩΤΕΧΝΙΚΟ ΕΠΙΜΕΛΗΤΗΡΙΟ ΕΛΛΑΔΑΣ ΠΑΡΑΡΤΗΜΑ ΑΝΑΤΟΛΙΚΗΣ ΜΑΚΕΔΟΝΙΑΣ	ΘΩΡΑΚΙΣΗ ΤΗΣ ΑΓΡΟΤΟΚΤΗΝΟΤΡΟΦΙΚΗΣ ΠΑΡΑΓΩΓΗΣ ΑΠΟ ΤΗΝ ΕΙΣΟΔΟ ΕΧΘΡΩΝ ΚΑΙ ΑΣΘΕΝΕΙΩΝ	στα διασυνωριακά σημεία εισόδου να κατασκευαστούν μόνιμες απολυμαντικές τάφροι και διατάξεις ψεκασμού – απολύμανσης των διερχόμενων οχημάτων με συνοδευτικές υποστηρικτικές δομές των διατάξεων αυτών.				ΠΑΜΘ	Α.Π.2	Γ
	108	ΓΕΩΤΕΧΝΙΚΟ ΕΠΙΜΕΛΗΤΗΡΙΟ ΕΛΛΑΔΑΣ ΠΑΡΑΡΤΗΜΑ ΑΝΑΤΟΛΙΚΗΣ ΜΑΚΕΔΟΝΙΑΣ	ΑΝΑΔΕΙΞΗ ΤΗΣ ΧΛΩΡΙΔΑΣ ΤΗΣ ΡΟΔΟΠΗΣ – ΝΕΣΤΟΥ ΓΙΑ ΑΡΩΜΑΤΙΚΕΣ-ΦΑΡΜΑΚΕΥΤΙΚΕΣ ΚΙ ΑΝΘΟΚΟΜΙΚΕΣ ΧΡΗΣΕΙΣ	θα γίνει μια ευρύτερη μελέτη αναζήτησης κι αξιολόγησης αυτοφυών γενότυπων με τα ιδιαίτερα αρωματικά, φαρμακευτικά και ανθοκομικά χαρακτηριστικά που μπορεί να αξιοποιηθούν εμπορικά και καλλιεργητικά. Παράλληλα θα γίνει και η εμπορική κατοχύρωση τους ή η εγγραφή τους στον εθνικό κατάλογο ποικιλιών και η διάθεση τους σε φυτωριόχους				ΠΑΜΘ	Α.Π.2	Γ
	109	ΓΕΩΤΕΧΝΙΚΟ ΕΠΙΜΕΛΗΤΗΡΙΟ ΕΛΛΑΔΑΣ ΠΑΡΑΡΤΗΜΑ ΑΝΑΤΟΛΙΚΗΣ ΜΑΚΕΔΟΝΙΑΣ	ΔΗΜΙΟΥΡΓΙΑ ΚΤΗΝΟΤΡΟΦΙΚΩΝ ΠΑΡΚΩΝ ΣΤΟ ΔΗΜΟ ΝΕΣΤΟΥ	κτηνοτροφικά πάρκα, στα οποία θα εγκατα-σταθούν νέες κτηνοτροφικές μονάδες και θα μετεγκα-τασταθούν εκεί οι παλιές. Θα διαθέτουν ρεύμα, νερό, τηλεπικοινωνίες, οδικό δίκτυο και βιολογικό καθαρισμό. Θα λειτουργούν με κανονισμό λειτουργίας και τα λειτουργικά έξοδα θα καλύπτονται από τους κτηνοτρόφους				ΠΑΜΘ Η' ΔΗΜΟΣ ΝΕΣΤΟΥ	Α.Π.2	Γ
	113	ΓΕΩΤΕΧΝΙΚΟ ΕΠΙΜΕΛΗΤΗΡΙΟ ΕΛΛΑΔΑΣ ΠΑΡΑΡΤΗΜΑ ΑΝΑΤΟΛΙΚΗΣ ΜΑΚΕΔΟΝΙΑΣ	ΈΡΓΑ ΒΕΛΤΙΩΣΗΣ ΒΟΣΚΟΤΟΠΩΝ	Έργα βελτίωσης όπως α) κατασκευή ποτίστρων και σκιάστρων για τα ζώα, β) αντιδιαβρωτικά έργα (πεζούλες, κ.α.) γ) ενισχυτικές σπορές με γηγενή βοσκήσιμα είδη δ) δρόμοι πρόσβασης σε συνδυασμό με το προηγούμενο έργο ε) διαχειριστικά έργα των βοσκοτόπων (περιφράξεις, καθαρισμοί από ξυλώδη ακατάλληλη βλάστηση κ.α.) και πληθώρα άλλων βελτιωτικών έργων που θα μας προτείνει η σχετική αρχική μελέτη				ΠΑΜΘ Η' ΔΑΣΙΚΕΣ ΥΠΗΡΕΣΙΕΣ	Α.Π.2	Γ
	114	ΓΕΩΤΕΧΝΙΚΟ ΕΠΙΜΕΛΗΤΗΡΙΟ ΕΛΛΑΔΑΣ ΠΑΡΑΡΤΗΜΑ ΑΝΑΤΟΛΙΚΗΣ ΜΑΚΕΔΟΝΙΑΣ	ΈΡΓΑ ΑΝΑΔΑΣΜΟΥ	Αφορά έργα αναδάσμου. Έπειτα από διαβούλευση με τις τοπικές κοινωνίες, θα προκύψουν οι ανάγκες για τα ποθούμενα έργα αναδάσμου. Τα έργα αυτά μπορούν να συνοδεύονται από άλλα παράλληλα έργα, όπως αγροτική οδοποιία, αρδευτικά δίκτυα και άλλα εγγειοβελτιωτικά έργα. Στην περιοχή μελέτης μας, πέραν του πολυτεμαχισμού, έχουμε και την εγκατάλειψη πολλών αγροτεμαχίων, λόγω της μετανάστευσης του πληθυσμού, που				ΠΑΜΘ- ΚΑΤΑ ΤΟΠΟΥΣ ΠΕΡΙΦΕΡΕΙΑΚΕΣ ΕΝΟΤΗΤΕΣ – ΔΑΟΚ ΤΩΝ ΠΕΡΙΦΕΡΕΙΩΝ	Α.Π.2	Γ

ΠΕΡΙΓΡΑΦΗ ΑΞΟΝΑ ΠΡΟΤΕΡΑΙΟΤΗΤΑΣ	Α/Α	ΦΟΡΕΑΣ ΠΡΟΤΑΣΗΣ	ΤΙΤΛΟΣ ΠΡΑΞΗΣ	ΣΥΝΤΟΜΗ ΠΕΡΙΓΡΑΦΗ ΑΝΤΙΚΕΙΜΕΝΟΥ	ΩΡΙΜΟΤΗΤΑ	ΠΡΟΫΠΟΛΟΓΙΣΜΟΣ (€)	ΧΡΟΝΟΣ ΥΛΟΠΟΙΗΣΗΣ (ΜΗΝΕΣ)	ΔΙΚΑΙΟΥΧΟΣ	ΑΞΟΝΑΣ ΠΡΟΤΕΡΑΙΟΤΗΤΑΣ ΣΤΡΑΤΗΓΙΚΗΣ ΟΧΕ	ΠΡΟΤΕΡΑΙΟΠΟΙΗΣΗ ΠΡΑΞΗΣ
				δυσχεραίνει ακόμα περισσότερο την κατάσταση.						
	116	ΓΕΩΤΕΧΝΙΚΟ ΕΠΙΜΕΛΗΤΗΡΙΟ ΕΛΛΑΔΑΣ ΠΑΡΑΡΤΗΜΑ ΑΝΑΤΟΛΙΚΗΣ ΜΑΚΕΔΟΝΙΑΣ	ΕΚΠΟΝΗΣΗ ΣΧΕΔΙΟΥ ΣΥΝΟΛΙΚΗΣ ΔΙΑΧΕΙΡΙΣΗΣ ΛΑΤΟΜΕΙΩΝ	χρειάζεται η εκπόνηση και μετέπειτα η εφαρμογή ενός σχεδίου συνολικής διαχείρισης των λατομείων της περιοχής με δράσεις που θα αφορούν την αποκατάσταση και την εμπορική αξιοποίηση των παραγόμενων υποπροϊόντων (Δήμοι Κ.Νευροκοπίου, Παρανεστίου και Νέστου)				ΠΑΜΘ ΚΑΙ ΔΗΜΟΙ	Α.Π.2	Γ
	127	ΕΦΟΡΕΙΑ ΑΡΧΑΙΟΤΗΤΩΝ ΚΑΒΑΛΑΣ	ΔΙΑΜΟΡΦΩΣΗΣ ΑΡΧΑΙΟΛΟΓΙΚΟΥ ΧΩΡΟΥ ΛΙΘΟΧΩΡΙΟΥ	Το φυσικό αντικείμενο περιλαμβάνει εργασίες διαμόρφωσης επισκέψιμου χώρου και τοποθέτησης στεγάστρου επί των ευρημάτων	Έχει κατατεθεί προς έγκριση από τον Απρίλιο του 2024 μελέτη διαμόρφωσης του χώρου ως επισκέψιμου και αρχιτεκτονική προμελέτη στεγάστρου	900.000		ΕΦΟΡΕΙΑ ΑΡΧΑΙΟΤΗΤΩΝ ΚΑΒΑΛΑΣ	Α.Π.2	Γ
	128	ΕΦΟΡΕΙΑ ΑΡΧΑΙΟΤΗΤΩΝ ΚΑΒΑΛΑΣ	ΑΝΑΔΕΙΞΗ ΑΡΧΑΙΑΣ ΠΟΛΗΣ ΤΟΠΕΙΡΟΥ	Το φυσικό αντικείμενο περιλαμβάνει εργασίες καθαρισμού από βλάστηση, ανασκαφική ανάδειξη, σήμανση	Δεν απαιτείται ειδική μελέτη κατά τη φάση αυτή. Μετά τον καθαρισμό και την αποκάλυψη του περιβάλλοντος μπορεί στο πλαίσιο του έργου και μετά από τροποποίηση να επιλεγούν τμήματα για συντήρηση	308.640		ΕΦΟΡΕΙΑ ΑΡΧΑΙΟΤΗΤΩΝ ΚΑΒΑΛΑΣ	Α.Π.2	Γ
	129	ΕΦΟΡΕΙΑ ΑΡΧΑΙΟΤΗΤΩΝ ΞΑΝΘΗΣ	ΑΠΟΚΑΤΑΣΤΑΣΗ ΚΑΙ ΑΝΑΔΕΙΞΗ ΤΟΥ ΚΑΣΤΡΟΥ ΤΗΣ ΞΑΝΘΕΙΑΣ	περιλαμβάνει την Α' φάση ενός έργου με τελικό στόχο τη συνολική αποκατάσταση και ανάδειξη του μνημείου	Υπάρχει εγκεκριμένη χρηματοδότηση από την Περιφέρεια ΑΜΘ ύψους 70.000 € για την σύναψη Προγραμματικής Σύμβασης Πολιτισμικής Ανάπτυξης με τίτλο «Προκαταρκτικές εργασίες για την προστασία και ανάδειξη του Φρουρίου της Ξάνθης». Η Προγραμματική Σύμβαση στο παρόν στάδιο βρίσκεται υπό επεξεργασία.	700.000		ΕΦΟΡΕΙΑ ΑΡΧΑΙΟΤΗΤΩΝ ΞΑΝΘΗΣ	Α.Π.2	Γ
	130	ΕΦΟΡΕΙΑ ΑΡΧΑΙΟΤΗΤΩΝ ΡΟΔΟΠΗΣ	ΣΤΕΡΕΩΣΗ, ΣΥΝΤΗΡΗΣΗ ΚΑΙ ΑΝΑΔΕΙΞΗ ΤΟΥ ΘΟΛΩΤΟΥ ΤΑΦΟΥ ΣΥΜΒΟΛΩΝ ΚΑΙ ΤΟΥ ΠΕΡΙΒΑΛΛΟΝΤΟΣ ΧΩΡΟΥ	Το έργο περιλαμβάνει εργασίες στατικής ενίσχυσης και αποκατάστασης του μνημείου καθώς και κατασκευή αγωγού παροχέτευσης ομβρίων και αναλημματικού τοιχίου για την αντιστήριξη των ωθήσεων των γαιών -εργασίες συντήρησης του δομικού υλικού αλλά και του ζωγραφικού διακόσμου -εργασίες ανάδειξης περιβάλλοντος χώρου (περιφράξεις, θύρες εισόδου, διαμόρφωση στάσεων επισκεπτών, διαμόρφωση πάρκιγκ) -εκπαιδευτικό πρόγραμμα, ενημερωτικές πινακίδες και φυλλάδια, ψηφιακές δράσεις και ιστοσελίδα -οργάνωση συνεδρίου με θέμα σχετικό με τα ταφικά μνημεία και δημοσίευση πρακτικών -επιστημονική δημοσίευση του μνημείου	Υπάρχει πλήρης ωριμότητα για την ένταξη του έργου σε συγχρηματοδοτούμενο πρόγραμμα. Με την αρ. πρωτ. ΥΠΠΟΑ/ΓΔΑΜΤΕ/ΔΑΑΜ/ΤΜΑΜ/356213/37020/1353 / 10-10-2019 (ΑΔΑ: 6ΠΘΠ4653Π4-Φ7Ψ) Απόφαση έχουν εγκριθεί κατόπιν γνωμοδότησεως του ΚΑΣ δυο μελέτες που αφορούν στον Θολωτό Τάφο στα Σύμβολα του Δήμου Κομοτηνής της Π.Ε. Ροδόπης, η μελέτη συντήρησης και η στατική μελέτη. Επίσης, Με την αρ. πρωτ. 417881/22-09-2023 (ΑΔΑ: Π4Ε546ΝΚΟΤ-Δ3Ξ) Απόφαση έχει εγκριθεί η αρχιτεκτονική μελέτη ανάδειξης του μνημείου και του περιβάλλοντος χώρου, στο πλαίσιο της οποίας επιλύονται και τα ζητήματα αποστράγγισης περιφερειακά του μνημείου. Έχουν ολοκληρωθεί οι εργασίες τοπογράφησης του χώρου, και έχει εγκριθεί από το ΚΑΣ (αρ. πρωτ. ΥΠΠΟΑ/20164/23-02-2022) η απαλλοτρίωση του γηπέδου έκτασης 1.398 τ.μ.	1.000.000		ΕΦΟΡΕΙΑ ΑΡΧΑΙΟΤΗΤΩΝ ΡΟΔΟΠΗΣ	Α.Π.2	Γ

ΠΕΡΙΓΡΑΦΗ ΑΞΟΝΑ ΠΡΟΤΕΡΑΙΟΤΗΤΑΣ	Α/Α	ΦΟΡΕΑΣ ΠΡΟΤΑΣΗΣ	ΤΙΤΛΟΣ ΠΡΑΞΗΣ	ΣΥΝΤΟΜΗ ΠΕΡΙΓΡΑΦΗ ΑΝΤΙΚΕΙΜΕΝΟΥ	ΩΡΙΜΟΤΗΤΑ	ΠΡΟΫΠΟΛΟΓΙΣΜΟΣ (€)	ΧΡΟΝΟΣ ΥΛΟΠΟΙΗΣΗΣ (ΜΗΝΕΣ)	ΔΙΚΑΙΟΥΧΟΣ	ΑΞΟΝΑΣ ΠΡΟΤΕΡΑΙΟΤΗΤΑΣ ΣΤΡΑΤΗΓΙΚΗΣ ΟΧΕ	ΠΡΟΤΕΡΑΙΟΠΟΙΗΣΗ ΠΡΑΞΗΣ
	131	ΕΦΟΡΕΙΑ ΑΡΧΑΙΟΤΗΤΩΝ ΡΟΔΟΠΗΣ	ΣΤΕΡΕΩΣΗ, ΑΠΟΚΑΤΑΣΤΑΣΗ ΚΑΙ ΑΝΑΔΕΙΞΗ ΤΗΣ ΜΕΣΑΙΩΝΙΚΗΣ ΓΕΦΥΡΑΣ ΚΟΜΨΑΤΟΥ	Το έργο περιλαμβάνει συντήρηση, αποκατάσταση και ανάδειξη του μνημείου, βελτίωση προσβασιμότητας και ανάπτυξη εκπαιδευτικών δράσεων.	Έχουν εκπονηθεί αρχιτεκτονική μελέτη με τίτλο «Αποκατάσταση και ανάδειξη τοξωτής γέφυρας Πολυάνθου» και στατική μελέτη με τίτλο «Αποτίμηση φέρουσας ικανότητας και μελέτη δομικών επεμβάσεων γέφυρας Πολυάνθου», οι οποίες έχουν διαβιβαστεί το ΥΠΠΟΑ με το αρ. πρωτ. 299820/24-6-2022 έγγραφο. Οι μελέτες εξετάστηκαν από το ΚΑΣ και εγκρίθηκαν με την ΥΠΠΟΑ 56638/7-2-2023 (ΑΔΑ Ψ13Ε4653Π4-Π8Ο) απόφαση. Απαιτείται η εκπόνηση μελετών εφαρμογής.	1.700.000		ΕΦΟΡΕΙΑ ΑΡΧΑΙΟΤΗΤΩΝ ΡΟΔΟΠΗΣ	Α.Π.2	Γ
	134	ΠΑΜΘ	ΑΝΑΠΤΥΞΗ ΥΠΟΔΟΜΩΝ ΑΝΑΡΡΙΧΗΣΗΣ ΚΑΙ ΔΡΑΣΤΗΡΙΟΤΗΤΩΝ ΠΕΡΙΠΕΤΕΙΑΣ ΣΤΟ ΦΑΛΑΚΡΟ ΟΡΟΣ	Το προτεινόμενο έργο στοχεύει στην ανάπτυξη υποδομών αναρρίχησης και δραστηριοτήτων περιπέτειας στο Φαλακρό Όρος, μια από τις σημαντικότερες φυσικές περιοχές της Περιφερειακής Ενότητας Δράμας.	Οι βασικές ανάγκες της περιοχής έχουν ήδη αποτυπωθεί σε αναπτυξιακές μελέτες που υποδεικνύουν τη σημασία των υποδομών εναλλακτικού τουρισμού. Η λεπτομερής τεχνική μελέτη θα ολοκληρωθεί με ίδια μέσα από ομάδα έργου με στελέχωση από την Περιφέρεια, με εκτιμώμενο χρόνο ολοκλήρωσης 3-4 μήνες.	150.000		ΠΑΜΘ	Α.Π.2	Α
	137	ΥΠΠΟ ΕΦΑΔΟΡ	ΠΟΛΙΤΙΣΤΙΚΗ ΚΑΙ ΠΕΡΙΒΑΛΛΟΝΤΙΚΗ ΔΙΑΔΡΟΜΗ ΠΑΠΙΚΙΟΥ ΟΡΟΥΣ	Καθαρισμοί, ανασκαφική έρευνα στη θέση Καλέδες, τοπογραφικές μελέτες, αρχιτεκτονικές μελέτες, στατικές μελέτες, μελέτες κατασκευής παραδοσιακών μονοπατιών, οδοποιία, σήμανση, πληροφόρηση, προώθηση, υλοποίηση μελετών	Εκπαιδευτικό πρόγραμμα για τον μοναχισμό στο Παπίκιο όρος με τίτλο "Το Αϊτόβουνο", ενταγμένο στο ΕΠ "Ανάπτυξη Ανθρώπινου Δυναμικού, Εκπαίδευση & Διαβίου Μάθηση 2014-2020" (Η πράξη ολοκληρώθηκε με την αρ. πρωτ. ΥΠΕΘΟ/ΕΥΔ/ΠΑΔΚΣ/4119/29-2-2024 Απόφαση) Μελέτη τοπογραφικής αποτύπωσης μονής Ληνού (εκπονήθηκε στο πλαίσιο του εκπαιδευτικού προγράμματος "Το Αϊτόβουνο") Απόφαση έγκρισης αρχιτεκτονικής μελέτης και στατικής μελέτης αποτίμησης φέρουσας ικανότητας και μελέτης δομικών επεμβάσεων γέφυρας Πολυάνθου, Π.Ε. Ροδόπης με αρ. πρωτ. ΥΠΠΟ 56638/8-2-2023 Προγραμματισμός: τοπογράφηση, αρχιτεκτονική μελέτη, στατική μελέτη βυζαντινού νερόμυλου Ληνού Προγραμματισμός: αρχιτεκτονική αποτύπωση βυζαντινού λουτρού Μίσχου	1.500.000		ΕΦΟΡΕΙΑ ΑΡΧΑΙΟΤΗΤΩΝ ΡΟΔΟΠΗΣ	Α.Π.2	Β
ΛΟΙΠΕΣ ΠΡΑΞΕΙΣ						13.900.700			Α.Π.3	
Α.Π.3. Ανάπτυξη υποδομών διασύνδεσης, κοινής ωφέλειας και βελτίωσης του οικιστικού περιβάλλοντος	3	ΔΗΜΟΣ ΜΑΡΩΝΕΙΑΣ-ΣΑΠΩΝ	ΟΡΘΟΛΟΓΙΚΗ ΔΙΑΧΕΙΡΙΣΗ ΥΔΑΤΙΝΟΥ ΔΥΝΑΜΙΚΟΥ ΔΗΜ. ΚΟΙΝΟΤΗΤΑΣ Ν. ΣΑΝΤΑΣ	Αναβάθμιση των υδρευτικών υποδομών στην περιοχή της Ν. Σάντας του Δ. Μαρωνείας-Σαπών και να προσφέρει υδατική επάρκεια. Για την υλοποίηση της πράξης απαιτούνται: - Προμήθεια δύο (2) προκατασκευασμένων μεταλλικών υδατοδεξαμενές 200 κ.μ. - Αναβάθμιση εξοπλισμού και αξιοποίηση δύο (2) υδρογεωτρήσεων με τοποθέτηση πινάκων inverter, αντλητικών συκοτημάτων και πινάκων αυτοματισμού για τη συνεχή παρακολούθηση των υδάτινων πόρων. - Εγκατάσταση δικτύου τηλεμετρίας και		180.000	-	ΔΗΜΟΣ ΜΑΡΩΝΕΙΑΣ-ΣΑΠΩΝ	Α.Π.3	Δ

ΠΕΡΙΓΡΑΦΗ ΑΞΟΝΑ ΠΡΟΤΕΡΑΙΟΤΗΤΑΣ	Α/Α	ΦΟΡΕΑΣ ΠΡΟΤΑΣΗΣ	ΤΙΤΛΟΣ ΠΡΑΞΗΣ	ΣΥΝΤΟΜΗ ΠΕΡΙΓΡΑΦΗ ΑΝΤΙΚΕΙΜΕΝΟΥ	ΩΡΙΜΟΤΗΤΑ	ΠΡΟΫΠΟΛΟΓΙΣΜΟΣ (€)	ΧΡΟΝΟΣ ΥΛΟΠΟΙΗΣΗΣ (ΜΗΝΕΣ)	ΔΙΚΑΙΟΥΧΟΣ	ΑΞΟΝΑΣ ΠΡΟΤΕΡΑΙΟΤΗΤΑΣ ΣΤΡΑΤΗΓΙΚΗΣ ΟΧΕ	ΠΡΟΤΕΡΑΙΟΠΟΙΗΣΗ ΠΡΑΞΗΣ
				τηλεέλεγχου των υφιστάμενων γεωτρήσεων καθώς και των δεξαμενών παροχής ύδατος.						
	4	ΣΥΛΛΟΓΟΣ ΜΕΡΙΜΝΑΣ ΑΜΕΑ ΝΟΗΤΙΚΗΣ ΥΣΤΕΡΗΣΗ Ν.ΡΟΔΟΠΗΣ «ΑΓΙΟΙ ΘΕΟΔΩΡΟΙ»	ΕΚΣΥΓΧΡΟΝΙΣΜΟΣ ΤΗΣ ΠΑΙΔΙΚΗΣ ΕΞΟΧΗΣ ΤΗΣ ΠΑΝΔΡΟΣΟΥ	Ανακαίνιση και εκσυγχρονισμός υφιστάμενης παιδικής εξοχής, βόρεια του οικισμού Πανδρόσου, η κατασκήνωση είναι κλειστή και εγκαταλειμμένη τα τελευταία 13 χρόνια. Σκοπός του προγράμματος θα είναι η ανακαίνιση υφιστάμενων χώρων της κατασκήνωσης, καθώς και η δημιουργία νέων χώρων, ώστε να είναι προσβάσιμα σε άτομα με αναπηρίες, αγορά εξοπλισμού(αθλητικού, κουζίνας, εξυπηρέτησης ωφελούμενων), διαμόρφωση πισίνας, διαμόρφωση εξωτερικού χώρου εκσυγχρονισμός και προσβασιμότητα αθλητικών χώρων, δημιουργία νέων αθλητικών δραστηριοτήτων-εγκαταστάσεων σύμφωνα με τα πρότυπα των Special Olympics και των παρά ολυμπιακών αθλημάτων, ενεργειακή αναβάθμιση, περιφραγή, χάραξη δρόμων, κατασκευή βιολογικού, πυροπροστασία, και αγορά οχημάτων μεταφοράς κατασκηνωτών.	Ξεκίνησε η διεργασία για τις άδειες (οικοδομική και λειτουργίας), που απαιτούνται όπως μελέτη περιβαλλοντικών επιπτώσεων, μελέτη βιολογικού συστήματος αποχέτευσης, μελέτη πυρασφάλειας, ηλεκτρομηχανικές μελέτες κτλ.	1.552.500	-	ΣΥΛΛΟΓΟΣ ΜΕΡΙΜΝΑΣ ΑΜΕΑ ΝΟΗΤΙΚΗΣ ΥΣΤΕΡΗΣΗ Ν.ΡΟΔΟΠΗΣ «ΑΓΙΟΙ ΘΕΟΔΩΡΟΙ»	Α.Π.3	Α
	8	ΔΗΜΟΣ ΚΑΤΩ ΝΕΥΡΟΚΟΠΙΟΥ	ΚΑΤΑΣΚΕΥΗ ΑΘΛΗΤΙΚΩΝ ΕΓΚΑΤΑΣΤΑΣΕΩΝ ΣΤΟ ΔΗΜΟ ΚΑΤΩ ΝΕΥΡΟΚΟΠΙΟΥ	Κατασκευή κλειστού γυμναστηρίου με εσωτερική πισίνα	Μελέτη σε διαδικασία εκπόνησης	4.500.000		ΔΗΜΟΣ ΚΑΤΩ ΝΕΥΡΟΚΟΠΙΟΥ	Α.Π.3	Α
	9	ΔΗΜΟΣ ΚΑΤΩ ΝΕΥΡΟΚΟΠΙΟΥ	ΑΝΤΙΚΑΤΑΣΤΑΣΗ ΑΜΙΑΝΤΟΣΙΜΕΝΤΟΣΩΛΗΝΩΝ ΕΞΩΤΕΡΙΚΟΥ ΔΙΚΤΥΟΥ ΥΔΡΕΥΣΗΣ ΟΙΚΙΣΜΩΝ ΚΑΤΑΦΥΤΟΥ, ΒΑΘΥΤΟΠΟΥ, ΔΑΣΩΤΟΥ ΚΑΙ ΚΑΤΩ ΝΕΥΡΟΚΟΠΙΟΥ	Αφορά την αντικατάσταση του συνόλου των μεταφορικών αγωγών που είναι κατασκευασμένοι από αμιαντοσιμέντο. 2) την κατασκευή νέων δεξαμενών στους οικισμούς Βαθυτόπου και Δασωτού. 3) Την κατασκευή νέου αγωγού μεταφοράς μεταξύ των νέων δεξαμενών Βαθυτόπου και Δασωτού 4) Την κατασκευή νέου αγωγού μεταφοράς από τη νέα δεξαμενή Δασωτού προς τις υφιστάμενες δεξαμενές του Νευροκοπίου. 5) την προσθήκη φρεατίων ελέγχου του δικτύου (φρεάτια ελέγχου παροχής, ελέγχου πίεσης, πιεζόθραυσης, εξαερισμού, εκκένωσης κλπ)	Υφίσταται ολοκληρωμένη μελέτη (έχουν εκπονηθεί και τα τεύχη δημοπράτησης)	3.911.000	18	ΔΗΜΟΣ ΚΑΤΩ ΝΕΥΡΟΚΟΠΙΟΥ	Α.Π.3	Δ
	13	ΔΗΜΟΣ ΙΑΣΜΟΥ	ΕΝΕΡΓΕΙΑΚΗ ΑΝΑΒΑΘΜΙΣΗ ΠΝΕΥΜΑΤΙΚΟΥ ΚΕΝΤΡΟΥ ΔΗΜΟΥ ΙΑΣΜΟΥ	Το έργο συνίσταται στην ενεργειακή και λειτουργική αναβάθμιση του Πνευματικού Κέντρου στον οικισμό του Ιάσμου του Δήμου. Οι εργασίες συνοπτικά θα περιλαμβάνουν: 1) Θερμομόνωση κατακόρυφων αδιαφανών στοιχείων του κτιρίου, θερμομόνωση ψευδοροφής και υγραμόνωση δώματος (όπου χρειάζεται) 2) Αντικατάσταση Κουφωμάτων με νέα κουφώματα Αλουμινίου με ενεργειακούς υαλοπίνακες 3) Τοποθέτηση Φωτοβολταϊκής διάταξης (net metering) 4) Αντικατάσταση του υφιστάμενου συστήματος θέρμανσης (λέβητες και θερμαντικά σώματα) με σύστημα VRF με κλιματιστικές μονάδες οροφής 5) Αντικατάσταση παλαιών φωτιστικών σωμάτων με νέα φωτιστικά led, κ.ά.			36	ΔΗΜΟΣ ΙΑΣΜΟΥ	Α.Π.3	Δ

ΠΕΡΙΓΡΑΦΗ ΑΞΟΝΑ ΠΡΟΤΕΡΑΙΟΤΗΤΑΣ	Α/Α	ΦΟΡΕΑΣ ΠΡΟΤΑΣΗΣ	ΤΙΤΛΟΣ ΠΡΑΞΗΣ	ΣΥΝΤΟΜΗ ΠΕΡΙΓΡΑΦΗ ΑΝΤΙΚΕΙΜΕΝΟΥ	ΩΡΙΜΟΤΗΤΑ	ΠΡΟΫΠΟΛΟΓΙΣΜΟΣ (€)	ΧΡΟΝΟΣ ΥΛΟΠΟΙΗΣΗΣ (ΜΗΝΕΣ)	ΔΙΚΑΙΟΥΧΟΣ	ΑΞΟΝΑΣ ΠΡΟΤΕΡΑΙΟΤΗΤΑΣ ΣΤΡΑΤΗΓΙΚΗΣ ΟΧΕ	ΠΡΟΤΕΡΑΙΟΠΟΙΗΣΗ ΠΡΑΞΗΣ
	14	ΔΗΜΟΣ ΙΑΣΜΟΥ	ΕΝΕΡΓΕΙΑΚΗ ΑΝΑΒΑΘΜΙΣΗ ΣΧΟΛΙΚΩΝ ΚΤΙΡΙΩΝ ΔΗΜΟΥ ΙΑΣΜΟΥ	Το έργο συνίσταται στην ενεργειακή και λειτουργική αναβάθμιση των κτιρίων σχολικών μονάδων σε οικισμούς του Δήμου. Οι εργασίες συνοπτικά θα περιλαμβάνουν: 1) Θερμομόνωση κατακόρυφων αδιαφανών στοιχείων του κτιρίου, θερμομόνωση ψευδοροφής και υγρομόνωση δώματος (όπου χρειάζεται) 2) Αντικατάσταση Κουφωμάτων με νέα κουφώματα Αλουμινίου με ενεργειακού υαλοπίνακες 3) Τοποθέτηση Φωτοβολταϊκής διάταξης (net metering) 4) Αντικατάσταση του υφιστάμενου συστήματος θέρμανσης (λέβητες και θερμαντικά σώματα) με σύστημα VRF με κλιματιστικές μονάδες οροφής 5) Αντικατάσταση παλαιών φωτιστικών σωμάτων με νέα φωτιστικά led , κ.ά.			36	ΔΗΜΟΣ ΙΑΣΜΟΥ	Α.Π.3	Δ
	15	ΔΗΜΟΣ ΙΑΣΜΟΥ	ΚΑΤΑΣΚΕΥΗ ΙΡΛΑΝΔΙΚΗΣ ΔΙΑΒΑΣΗΣ ΣΤΟ ΡΕΜΑ ΠΡΟΦΗΤΗ ΗΛΙΑ ΣΤΟΝ ΟΙΚΙΣΜΟ ΙΑΣΜΟΥ	Το έργο συνίσταται στην κατασκευή ιρλανδικής διάβασης στο ρέμα του Προφήτη Ηλία εκτός οικισμού προκειμένου να εξασφαλισθεί απρόσκοπτη πρόσβαση σε αγροτικές εκμεταλλεύσεις και κτηνοτροφικές εγκαταστάσεις της περιοχής			36	ΔΗΜΟΣ ΙΑΣΜΟΥ	Α.Π.3	Γ
	17	ΔΗΜΟΣ ΙΑΣΜΟΥ	ΑΠΟΣΤΡΑΓΓΙΣΗ ΟΜΒΡΙΩΝ ΥΔΑΤΩΝ ΟΙΚΙΣΜΩΝ ΔΗΜΟΥ ΙΑΣΜΟΥ» Υπ.1: ΑΠΟΣΤΡΑΓΓΙΣΗ ΟΜΒΡΙΩΝ ΥΔΑΤΩΝ ΟΙΚΙΣΜΩΝ ΔΕ ΑΜΑΞΑΔΩΝ Υπ.2: ΑΠΟΣΤΡΑΓΓΙΣΗ ΟΜΒΡΙΩΝ ΥΔΑΤΩΝ ΟΙΚΙΣΜΩΝ ΔΕ ΙΑΣΜΟΥ Υπ.1: ΑΠΟΣΤΡΑΓΓΙΣΗ ΟΜΒΡΙΩΝ ΥΔΑΤΩΝ ΟΙΚΙΣΜΩΝ ΔΕ ΣΩΣΤΗ	Το έργο συνίσταται στην κατασκευή δικτύου αποχέτευσης ομβρίων υδάτων που θα αποτελείται από κεντρικούς και τοπικούς συλλεκτήριους αγωγούς και αγωγούς οδών με φθίνουσα σειρά μεγέθους.	Υδραυλική μελέτη αποστράγγισης όμβριων (έχει εκπονηθεί, χρήζει επικαιροποίησης) τεύχη δημοπράτησης (έχουν εκπονηθεί, χρήζουν επικαιροποίησης)	5.080.000	36	ΔΗΜΟΣ ΙΑΣΜΟΥ	Α.Π.3	Δ
	18	ΔΗΜΟΣ ΝΕΣΤΟΥ	ΑΝΑΚΑΤΑΣΚΕΥΗ ΓΕΦΥΡΑΣ ΣΤΟΝ ΠΟΤΑΜΟ ΝΕΣΤΟ ΚΑΙ ΕΡΓΑ ΒΕΛΤΙΩΣΗΣ ΤΟΠΙΚΗΣ ΟΔΟΥ	Περιλαμβάνεται η ανακατασκευή γέφυρας επί του Νέστου ποταμού περί τα 8 χλμ κατάντη της γέφυρας της Εγνατίας οδού καθώς και οι προσβάσεις της γέφυρας με το υφιστάμενο, παραποτάμιο οδικό δίκτυο. Εξυπηρετεί τη σύνδεση και την επικοινωνία των πεδινών περιοχών γύρω από το Νέστο, της δυτικής και της ανατολικής όχθης του.	Υδραυλική μελέτη αποστράγγισης όμβριων (έχει εκπονηθεί, χρήζει επικαιροποίησης) τεύχη δημοπράτησης (έχουν εκπονηθεί, χρήζουν επικαιροποίησης)	3.200.000		ΔΗΜΟΣ ΝΕΣΤΟΥ	Α.Π.3	Β
	20	ΔΗΜΟΣ ΝΕΣΤΟΥ	ΑΝΑΠΛΑΣΗ ΧΩΡΟΥ ΠΑΛΑΙΩΝ ΚΟΙΜΗΤΗΡΙΩΝ ΧΡΥΣΟΥΠΟΛΗΣ	Αφορά την ανέγερση ενός Ναού σε οικόπεδο ιδιοκτησίας του Δήμου Νέστου στη Χρυσούπολη, επί των οδών Κύπρου και Αλ. Υψηλάντη, στο χώρο των παλαιών κοιμητηρίων Χρυσούπολης	Υπάρχει εγκεκριμένη μελέτη για το συγκεκριμένο έργο, απαιτείται η επικαιροποίηση των τευχών δημοπράτησης και η έκδοση οικοδομικής άδειας	400.000		ΔΗΜΟΣ ΝΕΣΤΟΥ	Α.Π.3	Γ
	24	ΔΗΜΟΣ ΞΑΝΘΗΣ	ΑΝΑΜΟΡΦΩΣΗ ΚΤΙΡΙΩΝ ΝΕΟΧΩΡΙΟΥ ΚΑΙ ΣΤΑΥΡΟΧΩΡΙΟΥ ΣΕ ΧΩΡΟΥΣ ΠΟΛΙΤΙΣΜΟΥ (ΠΡΩΗΝ ΚΤΙΡΙΑ ΣΧΟΛΕΙΩΝ)	Ανακαίνιση και εκσυγχρονισμός κτιριακών εγκαταστάσεων, ανέγερση χώρων υγιεινής και υπαίθριων στεγασμένων χώρων παρασκευής γευμάτων και διαμόρφωση περιβάλλοντος χώρου	Μελέτες υπό εκπόνηση	1.000.000		ΔΗΜΟΣ ΞΑΝΘΗΣ	Α.Π.3	Γ
	25	ΔΗΜΟΣ ΞΑΝΘΗΣ	ΣΥΝΤΗΡΗΣΗ ΚΑΙ ΕΚΣΥΓΧΡΟΝΙΣΜΟΣ ΣΚΟΠΕΥΤΗΡΙΟΥ ΔΑΦΝΩΝΑ	Εκσυγχρονισμός εγκαταστάσεων και εξοπλισμού σκοπευτηρίου για την χρήση του ως υποδομή ηλεκτρονικής προπόνησης του αθλήματος, σύμφωνα με τις ισχύουσες ολυμπιακές προδιαγραφές.	Μελέτες υπό εκπόνηση	300.000	4	ΔΗΜΟΣ ΞΑΝΘΗΣ	Α.Π.3	Γ
	26	ΔΗΜΟΣ ΞΑΝΘΗΣ	ΚΑΤΑΣΚΕΥΗ ΠΙΣΤΑΣ ΜΟΤΟCROSS ΣΤΗΝ ΠΕΡΙΟΧΗ ΛΑΜΠΡΙΝΟΥ (ΕΥΜΟΙΡΟ)	Η πράξη περιλαμβάνει την κατασκευή πίστας ΜΟΤΟCROSS με συνοδευτικές εγκαταστάσεις, σύμφωνα με τις ισχύουσες προδιαγραφές, σε έκταση 34 στρεμμάτων.	Μελέτες υπό εκπόνηση	700.000	5	ΔΗΜΟΣ ΞΑΝΘΗΣ	Α.Π.3	Γ
	27	ΔΗΜΟΣ ΣΟΥΦΛΙΟΥ	ΟΔΟΠΟΙΑ ΣΥΝΔΕΤΗΡΙΑΣ ΟΔΟΥ ΠΕΤΡΟΛΟΦΟΥ ΣΟΥΦΛΙΟΥ ΜΕ ΕΘΝΙΚΗ ΟΔΟ 53 ΝΕΑΣ ΣΑΝΤΑΣ-ΜΙΚΡΟΥ ΔΕΡΕΙΟΥ	Με το έργο θα συνδεθεί με ασφαλτοστρωμένη οδό ο ορεινός μειονοτικός οικισμός του Πετρολόφου και κατά συνέπεια και της Χαλδίνης και των λοιπών συνοικιών της περιοχής με την Εθνική Οδό 53 Νέας Σάντας-Μικρού Δερείου , σε μήκος 7.200 μ.	Υπάρχει προμελέτη και εκπονείται η μελέτη εφαρμογής	3.040.000		ΔΗΜΟΣ ΣΟΥΦΛΙΟΥ	Α.Π.3	Δ

ΠΕΡΙΓΡΑΦΗ ΑΞΟΝΑ ΠΡΟΤΕΡΑΙΟΤΗΤΑΣ	Α/Α	ΦΟΡΕΑΣ ΠΡΟΤΑΣΗΣ	ΤΙΤΛΟΣ ΠΡΑΞΗΣ	ΣΥΝΤΟΜΗ ΠΕΡΙΓΡΑΦΗ ΑΝΤΙΚΕΙΜΕΝΟΥ	ΩΡΙΜΟΤΗΤΑ	ΠΡΟΫΠΟΛΟΓΙΣΜΟΣ (€)	ΧΡΟΝΟΣ ΥΛΟΠΟΙΗΣΗΣ (ΜΗΝΕΣ)	ΔΙΚΑΙΟΥΧΟΣ	ΑΞΟΝΑΣ ΠΡΟΤΕΡΑΙΟΤΗΤΑΣ ΣΤΡΑΤΗΓΙΚΗΣ ΟΧΕ	ΠΡΟΤΕΡΑΙΟΠΟΙΗΣΗ ΠΡΑΞΗΣ
	28	ΔΗΜΟΣ ΣΟΥΦΛΙΟΥ	ΟΔΟΠΟΙΑ ΣΥΝΔΕΤΗΡΙΑΣ ΟΔΟΥ ΜΕΣΗΜΕΡΙΟΥΜΕΓΑΛΟΥ ΔΕΡΕΙΟΥ	Με το έργο θα συνδεθούν με ασφαλτοστρωμένη οδό οι ορεινοί μειονοτικοί οικισμοί Μεγάλου Δερείου και Μεσημερίου, σε μήκος 8.500 μέτρων	Υπό εκπόνηση μελέτη (όχι τεύχη δημοπράτησης), υπάρχει προμελέτη, τεχνικές μελέτες και ΜΠΕ υπό εκπόνηση	3.433.380		ΔΗΜΟΣ ΣΟΥΦΛΙΟΥ	Α.Π.3	Δ
	29	ΔΗΜΟΣ ΣΟΥΦΛΙΟΥ	ΚΑΤΑΣΚΕΥΗ ΑΝΑΒΑΘΜΩΝ ΣΕ ΡΕΜΑΤΑ ΠΡΩΤΗΣ ΚΑΙ ΔΕΥΤΕΡΗΣ ΤΑΞΗΣ ΣΤΗ ΛΕΚΑΝΗ ΑΠΟΡΡΟΗΣ ΕΡΥΘΡΟΠΟΤΑΜΟΥ ΑΝΑΝΤΗ ΤΟΥ ΜΙΚΡΟΥ ΔΕΡΕΙΟΥ ΔΗΜΟΥ ΣΟΥΦΛΙΟΥ	Με το έργο προτείνεται η κατασκευή έξι (6) μικρών αναβαθμών. Περιοχή του Ερυθροποτάμου, ανάντη της γέφυρας του Μικρού Δερείου σε μήκος 30 περίπου χλμ. μέχρι την περιοχή του Μεγ.Δερείου	Υπάρχει τοπογραφική, ελέγχου ανομοιομ. ροής, ΜΠΕ, γεωλογική, υδραυλική, υδρολογίας	1.660.000		ΔΗΜΟΣ ΣΟΥΦΛΙΟΥ	Α.Π.3	Δ
	30	ΔΗΜΟΣ ΣΟΥΦΛΙΟΥ	ΕΣΩΤΕΡΙΚΗ ΟΔΟΠΟΙΑ ΟΙΚΙΣΜΩΝ ΟΡΕΙΝΟΥ ΟΓΚΟΥ ΔΗΜΟΥ ΣΟΥΦΛΙΟΥ	Με το έργο θα γίνει η προετοιμασία των οδοστρωμάτων, η ασφαλτόστρωσή τους, όπως και σειρά μικρών τεχνικών έργων, σωληνωτών, ρειθρών κ.λπ., ενώ επίσης θα γίνουν εργασίες σήμανσης, ασφάλειας κ.λπ.	Υπάρχει προμελέτη. Η μελέτη εφαρμογής βρίσκεται στο στάδιο της εκπόνησης.	540.000		ΔΗΜΟΣ ΣΟΥΦΛΙΟΥ	Α.Π.3	Δ
	31	ΔΗΜΟΣ ΣΟΥΦΛΙΟΥ	ΑΝΑΠΛΑΣΗ ΠΛΑΤΕΙΩΝ ΟΙΚΙΣΜΩΝ ΟΡΕΙΝΟΥ ΟΓΚΟΥ ΔΗΜΟΥ ΣΟΥΦΛΙΟΥ	Πρόκειται για την ανάπλαση των κεντρικών πλατειώνσυγκεκριμένων οικισμών του ορεινού όγκου του Δήμου Σουφλίου και συγκεκριμένα των οικισμών του Μικρού και Μεγάλου Δερείου και της Ρούσσας.	Υπάρχει προμελέτη. εκπονούνται μελέτη και συντάσσονται τεύχη δημοπράτησης	650.000		ΔΗΜΟΣ ΣΟΥΦΛΙΟΥ	Α.Π.3	Δ
	33	ΔΗΜΟΣ ΣΟΥΦΛΙΟΥ	ΚΑΤΑΣΚΕΥΗ ΓΗΠΕΔΩΝ ΠΟΔΟΣΦΑΙΡΟΥ 5*5 ΣΕ ΟΙΚΙΣΜΟΥΣ ΤΟΥ ΟΡΕΙΝΟΥ ΟΓΚΟΥ ΤΟΥ ΔΗΜΟΥ ΣΟΥΦΛΙΟΥ	Τα γήπεδα ποδοσφαίρου 5*5 θα κατασκευασθούν στους οικισμούς Σιδηροχωρίου, Μεγάλου Δερείου και Ρούσσας, αλλά προφανώς η χρήση τους θα απευθύνεται σε όλους τους οικισμούς του ορεινού όγκου.	Εκπονούνται η απαραίτητη μελέτη και τα τεύχη δημοπράτησης	590.000		ΔΗΜΟΣ ΣΟΥΦΛΙΟΥ	Α.Π.3	Δ
	39	ΔΗΜΟΚΡΙΤΕΙΟ ΠΑΝΕΠΙΣΤΗΜΙΟ ΘΡΑΚΗΣ (Δ.Π.Θ.)	ΑΝΑΒΑΘΜΙΣΗ ΚΑΙ ΕΚΣΥΓΧΡΟΝΙΣΜΟΣ ΤΩΝ ΚΤΙΡΙΩΝ ΚΑΙ ΥΠΟΔΟΜΩΝ ΤΟΥ ΟΙΚΙΣΤΙΚΟΥ ΣΥΓΚΡΟΤΗΜΑΤΟΣ ΕΡΓΟΤΑΞΙΟΥ ΕΛΑΤΙΑΣ ΔΡΑΜΑΣ	Πλήρης αναβάθμιση/ανακαίνιση υποδομών Οικιστικού Συγκροτήματος Ελατίας Δράμας που περιλαμβάνει οικοδομικές εργασίες, αναβάθμιση και εκσυγχρονισμό ηλεκτρομηχανολογικών εγκαταστάσεων.	Έχει γίνει μια προμελέτη για μια αρχική εκτίμηση του κόστους. Η μελέτη και τα τεύχη δημοπράτησης βρίσκονται σε φάση εκπόνησης	1.700.000		ΔΗΜΟΚΡΙΤΕΙΟ ΠΑΝΕΠΙΣΤΗΜΙΟ ΘΡΑΚΗΣ (Δ.Π.Θ.)	Α.Π.3	Β
	40	ΔΗΜΟΣ ΤΟΠΕΙΡΟΥ	ΟΛΟΚΛΗΡΩΜΕΝΕΣ ΕΠΕΜΒΑΣΕΙΣ ΚΑΙ ΔΡΑΣΕΙΣ ΠΡΟΣΤΑΣΙΑΣ ΚΑΙ ΑΝΑΔΕΙΞΗΣ ΤΟΥ ΚΕΝΤΡΟΥ ΥΠΟΔΟΧΗΣ ΕΠΙΣΚΕΠΤΩΝ ΑΝΑΤΟΛΙΚΟΥ ΔΑΣΟΚΤΗΜΑΤΟΣ ΝΕΣΤΟΥ ΤΗΣ Τ.Κ. ΕΡΑΣΜΙΟΥ	Προτείνεται η δημιουργία ενός πάρκου παραποτάμια του Νέστου το οποίο θα συνδυάζει χώρους καθιστικών, χώρους ελεύθερου παιχνιδιού, άθλησης και παιδικής χαράς και γενικότερα χαλάρωσης και αναψυχής για μικρούς και μεγάλους. Η παρέμβαση έχει γενικά στόχο τη δημιουργία ενός χώρου βιώσιμου, ευχάριστου, με ποικιλία υφών και φυσικών υλικών, που θα συμβάλλει στην βελτίωση της σημερινής κατάστασης, θα αναδείξει το τοπίο και θα αναπτύξει την τουριστική δυνατότητα της περιοχής.	Υπάρχει προμελέτη για το συγκεκριμένο έργο	1.800.000		ΔΗΜΟΣ ΤΟΠΕΙΡΟΥ	Α.Π.3	Β
	43	ΔΗΜΟΣ ΤΟΠΕΙΡΟΥ	ΠΑΡΕΜΒΑΣΕΙΣ ΑΝΑΔΕΙΞΗΣ ΧΩΡΩΝ ΠΟΛΙΤΙΣΜΟΥ ΣΕ ΟΙΚΙΣΜΟΥΣ ΤΟΥ ΔΗΜΟΥ ΤΟΠΕΙΡΟΥ	Η πράξη αφορά στην αναβάθμιση χώρων διεξαγωγής πολιτιστικών δραστηριοτήτων στον οικισμό Κύρνο και στον οικισμό Νέο Εράσμιο Δήμου Τοπείρου.	Εκπονείται μελέτη για το συγκεκριμένο έργο	600.000		ΔΗΜΟΣ ΤΟΠΕΙΡΟΥ	Α.Π.3	Γ
	47	ΔΗΜΟΣ ΠΑΡΑΝΕΣΤΙΟΥ	ΑΝΑΒΑΘΜΙΣΗ ΟΙΚΙΣΚΩΝ ΚΑΙ ΑΝΑΠΛΑΣΗ ΠΕΡΙΒΑΛΛΟΝΤΟΣ ΧΩΡΟΥ ΟΙΚΙΣΜΟΥ ΜΕΣΟΧΩΡΙΟΥ	αφορά στην ανακαίνιση 28 οικιών από τις συνολικά 56 που διαθέτει ο οικισμός για να μπορούν να χρησιμοποιηθούν για κάθε ανάγκη φιλοξενίας επισκεπτών, ερευνητών, συνεργατών του Δήμου Παρανεστίου	Έχει εκπονηθεί μελέτη ενεργειακής αναβάθμισης & ξενοδοχειακού εξοπλισμού	3.550.000		ΔΗΜΟΣ ΠΑΡΑΝΕΣΤΙΟΥ	Α.Π.3	Α
	52	ΔΗΜΟΣ ΠΑΡΑΝΕΣΤΙΟΥ	ΔΗΜΙΟΥΡΓΙΑ ΧΩΡΟΥ ΣΤΑΘΜΕΥΣΗΣ ΤΡΟΧΟΣΠΙΤΩΝ	Ο Δήμος, για τη ενίσχυση της επισκεψιμότητας τροχοσπίτων στις παραποτάμιες περιοχές, σχεδιάζει να οργανώσει έναν χώρο που θα παρέχει τις βασικές υπηρεσίες εξυπηρέτησης στους επισκέπτες αυτούς (αποχωρητήρια, ύδρευση, ρεύμα, κτλ.)	Η προτεινόμενη πράξη βρίσκεται σε στάδιο διαμόρφωσης της αρχικής ιδέας/ Δεν έχει εκπονηθεί κάποια μελέτη	150.000		ΔΗΜΟΣ ΠΑΡΑΝΕΣΤΙΟΥ	Α.Π.3	Γ
	53	ΔΗΜΟΣ ΠΑΡΑΝΕΣΤΙΟΥ	ΑΝΑΒΑΘΜΙΣΗ ΔΑΣΙΚΟΥ ΧΩΡΙΟΥ ΦΡΑΚΤΟΥ	σχεδιάζεται η ανακαίνιση-ενεργειακή αναβάθμιση των οικίσκων του Δασικού χωριού	Η προτεινόμενη πράξη βρίσκεται σε στάδιο διαμόρφωσης της αρχικής ιδέας/ Δεν έχει εκπονηθεί κάποια μελέτη	350.000		ΔΗΜΟΣ ΠΑΡΑΝΕΣΤΙΟΥ	Α.Π.3	Γ
	55	ΔΗΜΟΣ ΠΑΡΑΝΕΣΤΙΟΥ	ΒΙΟΛΟΓΙΚΟΣ ΚΑΘΑΡΙΣΜΟΣ ΠΑΡΑΝΕΣΤΙΟΥ - ΚΑΤΩ ΘΟΛΟΥ	Κατασκευή του Απαγωγού μεταφοράς των λυμάτων στην ΕΕΛ καθώς και στην μελέτη, κατασκευή και λειτουργία μίας μονάδας επεξεργασίας λυμάτων των	Υπάρχει ολοκληρωμένη η σχετική μελέτη	2.020.000		ΔΗΜΟΣ ΠΑΡΑΝΕΣΤΙΟΥ	Α.Π.3	Δ

ΠΕΡΙΓΡΑΦΗ ΑΞΟΝΑ ΠΡΟΤΕΡΑΙΟΤΗΤΑΣ	Α/Α	ΦΟΡΕΑΣ ΠΡΟΤΑΣΗΣ	ΤΙΤΛΟΣ ΠΡΑΞΗΣ	ΣΥΝΤΟΜΗ ΠΕΡΙΓΡΑΦΗ ΑΝΤΙΚΕΙΜΕΝΟΥ	ΩΡΙΜΟΤΗΤΑ	ΠΡΟΫΠΟΛΟΓΙΣΜΟΣ (€)	ΧΡΟΝΟΣ ΥΛΟΠΟΙΗΣΗΣ (ΜΗΝΕΣ)	ΔΙΚΑΙΟΥΧΟΣ	ΑΞΟΝΑΣ ΠΡΟΤΕΡΑΙΟΤΗΤΑΣ ΣΤΡΑΤΗΓΙΚΗΣ ΟΧΕ	ΠΡΟΤΕΡΑΙΟΠΟΙΗΣΗ ΠΡΑΞΗΣ
				οικισμών Παρανεστίου και Κάτω Θόλου, του Δήμου Παρανεστίου του Ν. Δράμας.						
	56	ΔΗΜΟΣ ΠΑΡΑΝΕΣΤΙΟΥ	ΑΝΤΙΚΑΤΑΣΤΑΣΗ ΔΙΚΤΥΩΝ ΥΔΡΕΥΣΗΣ ΣΤΟΥΣ ΟΙΚΙΣΜΟΥΣ ΤΟΥ ΔΗΜΟΥ ΠΑΡΑΝΕΣΤΙΟΥ	Η πράξη αφορά στην αντικατάσταση άνω των 30 χλμ. παλαιού δικτύου ύδρευσης αμιαντοσωλήνων και σιδηροσωλήνων στους οικισμούς του Δήμου	Υπάρχει ολοκληρωμένη η σχετική μελέτη	5.348.500		ΔΗΜΟΣ ΠΑΡΑΝΕΣΤΙΟΥ	Α.Π.3	Δ
	60	ΔΗΜΟΣ ΔΡΑΜΑΣ	ΒΕΛΤΙΩΣΗ ΟΔΟΠΟΙΙΑΣ ΣΙΔΗΡΟΝΕΡΟ – ΚΑΛΛΙΚΑΡΠΟ ΚΑΙ ΛΟΙΠΟΥ ΟΔΙΚΟΥ ΔΙΚΤΥΟΥ	Αφορά βελτίωση οδοποιίας μεταξύ Σιδηρόνερου και Καλλίκαρπου και άλλων οδικού δικτύου προκειμένου να αναβαθμιστεί η προσβασιμότητα της ορεινής περιοχής του Δήμου Δράμας όσον αφορά το τμήμα που περιλαμβάνεται στην ΟΧΕ Ροδόπης.	Η προτεινόμενη πράξη θα είναι πλήρως ώριμη σε 2 μήνες, δεδομένου ότι η τεχνική υπηρεσία του Δήμου έχοντας συντάξει πλήρη τεχνική μελέτη συνοδευόμενη από τις απαιτούμενες αδειοδοτήσεις	1.900.000		ΔΗΜΟΣ ΔΡΑΜΑΣ	Α.Π.3	Δ
	62	ΔΗΜΟΣ ΔΡΑΜΑΣ	ΚΑΤΑΣΚΕΥΗ ΠΑΡΚΟΥ ΠΕΡΙΠΕΤΕΙΑΣ ΓΙΑ ΠΑΙΔΙΑ ΚΑΙ ΜΙΚΡΗΣ ΠΑΙΔΙΚΗΣ ΧΑΡΑΣ	Αφορά την κατασκευή πάρκου περιπέτειας για παιδιά στο Σιδηρόνερο καθώς και μικρής παιδικής χαράς στην Σκαλωτή.	Η προτεινόμενη πράξη θα είναι πλήρως ώριμη σε 4 μήνες, δεδομένου ότι η τεχνική υπηρεσία του Δήμου συντάσσει πλήρη τεχνική μελέτη συνοδευόμενη από τις απαιτούμενες αδειοδοτήσεις	500.000		ΔΗΜΟΣ ΔΡΑΜΑΣ	Α.Π.3	Δ
	63	ΕΛΛΗΝΙΚΟΣ ΟΡΕΙΒΑΤΙΚΟΣ ΣΥΛΛΟΓΟΣ ΔΡΑΜΑΣ	ΚΑΤΑΓΡΑΦΗ, ΠΕΡΑΙΤΕΡΩ ΧΑΡΤΟΓΡΑΦΗΣΗ ΚΑΙ ΑΝΑΔΕΙΞΗ ΑΝΑΡΡΙΧΗΤΙΚΩΝ ΠΕΔΙΩΝ ΤΗΣ ΠΕΡΙΟΧΗΣ - ΥΠΑΡΧΟΥΝ ΤΟΥΛΑΧΙΣΤΟΝ 11 ΠΕΔΙΑ, ΣΤΗΝ ΠΕΡΙΟΧΗ ΕΝΔΙΑΦΕΡΟΝΤΟΣ ΜΕ ΠΕΡΙΣΣΟΤΕΡΕΣ ΑΠΟ 600 ΑΝΑΡΡΙΧΗΤΙΚΕΣ ΔΙΑΔΡΟΜΕΣ. ΣΤΟ ΦΑΛΑΚΡΟ ΟΡΟΣ ΥΠΑΡΧΟΥΝ ΟΙ ΜΕΓΑΛΥΤΕΡΕΣ ΣΕ ΜΗΚΟΣ ΑΝΑΡΡΙΧΗΤΙΚΕΣ ΔΙΑΔΡΟΜΕΣ ΤΗΣ ΕΛΛΑΔΟΣ, ΙΣΩΣ ΚΑΙ ΤΩΝ ΒΑΛΚΑΝΙΩΝ - ΦΤΑΝΟΝΤΑΣ ΤΑ 800Μ (ΔΕΝ ΕΧΟΥΝ ΕΞΟΠΛΙΣΤΕΙ ΜΕ ΜΟΝΙΜΕΣ ΑΣΦΑΛΕΙΕΣ ΚΑΙ ΟΥΤΕ ΥΠΑΡΧΕΙ ΣΩΣΤΗ ΧΑΡΤΟΓΡΑΦΗΣΗ).						Α.Π.3	Γ
	67	ΕΛΛΗΝΙΚΟΣ ΟΡΕΙΒΑΤΙΚΟΣ ΣΥΛΛΟΓΟΣ ΔΡΑΜΑΣ	ΚΑΤΑΓΡΑΦΗ, ΣΥΝΤΗΡΗΣΗ ΚΑΙ ΑΝΑΒΑΘΜΙΣΗ ΠΕΡΙΟΧΩΝ ΑΠΟΓΕΙΩΣΗΣ ΑΛΕΞΙΠΤΩΤΟΥ ΠΛΑΓΙΑΣ ΣΤΟΝ ΝΟΜΟ ΔΡΑΜΑΣ ΚΑΘΩΣ ΚΑΙ ΤΗΝ ΑΝΑΔΕΙΞΗ ΑΥΤΩΝ						Α.Π.3	Γ
	71	ΕΛΛΗΝΙΚΟΣ ΟΡΕΙΒΑΤΙΚΟΣ ΣΥΛΛΟΓΟΣ ΔΡΑΜΑΣ	ΜΕΛΕΤΗ ΠΛΩΤΟΤΗΤΑΣ ΚΑΙ ΔΗΜΙΟΥΡΓΙΑ ΥΠΟΔΟΜΩΝ ΓΙΑ ΚΩΠΗΛΑΣΙΑ ΚΑΙ ΑΛΛΕΣ ΥΔΑΤΙΝΕΣ ΔΡΑΣΤΗΡΙΟΤΗΤΕΣ/ ΑΘΛΗΜΑΤΑ, ΤΩΝ (ΤΕΧΝΗΤΩΝ) ΛΙΜΝΩΝ ΤΟΥ ΝΟΜΟΥ ΔΡΑΜΑΣ: ΛΕΥΚΟΓΙΩΝ, ΚΑΤΑΦΥΤΟΥ, ΚΑΜΠΕΡΑ, ΚΛΠ, ΚΑΙ ΑΝΑΔΕΙΞΗ ΤΩΝ ΠΕΡΙΟΧΩΝ ΑΥΤΩΝ.						Α.Π.3	Γ
	90	ΔΗΜΟΣ ΜΥΚΗΣ	ΜΕΛΕΤΕΣ ΓΙΑ ΣΥΜΠΛΗΡΩΜΑΤΙΚΑ ΕΡΓΑ ΑΠΟΧΕΤΕΥΣΗΣ ΟΙΚ. ΜΥΚΗΣ	Αντικείμενο της πράξης είναι η επέκταση του υφιστάμενου αποχετευτικού δικτύου και η σύνδεση των τμημάτων που βρίσκονται εκτός κάλυψης αυτού	Τεύχος τεχνικής έκθεσης τεύχος υδρολογικής μελέτης τεύχος υδραυλικής μελέτης τεύχος καθορισμού οριογραμμών τεύχος οικονομικών στοιχείων Οι μελέτες παραλήφθηκαν από την Οικονομική Επιτροπή του Δήμου Μύκης & Εκδόθηκε η υπ' αριθ. πρωτ. 361039/6414/14-02-2022 (ΑΔΑ: ΩΑ2Π7ΛΒ-ΚΔΕ) απόφαση Τμήματος Περιβάλλοντος και Υδροοικονομίας Περιφερειακής Ενότητας Ξάνθης για την υπαγωγή του έργου σε ΠΠΔ	212.500		ΔΗΜΟΣ ΜΥΚΗΣ	Α.Π.3	Δ

ΠΕΡΙΓΡΑΦΗ ΑΞΟΝΑ ΠΡΟΤΕΡΑΙΟΤΗΤΑΣ	Α/Α	ΦΟΡΕΑΣ ΠΡΟΤΑΣΗΣ	ΤΙΤΛΟΣ ΠΡΑΞΗΣ	ΣΥΝΤΟΜΗ ΠΕΡΙΓΡΑΦΗ ΑΝΤΙΚΕΙΜΕΝΟΥ	ΩΡΙΜΟΤΗΤΑ	ΠΡΟΫΠΟΛΟΓΙΣΜΟΣ (€)	ΧΡΟΝΟΣ ΥΛΟΠΟΙΗΣΗΣ (ΜΗΝΕΣ)	ΔΙΚΑΙΟΥΧΟΣ	ΑΞΟΝΑΣ ΠΡΟΤΕΡΑΙΟΤΗΤΑΣ ΣΤΡΑΤΗΓΙΚΗΣ ΟΧΕ	ΠΡΟΤΕΡΑΙΟΠΟΙΗΣΗ ΠΡΑΞΗΣ
	91	ΔΗΜΟΣ ΜΥΚΗΣ	ΕΓΚΑΤΑΣΤΑΣΕΙΣ ΕΠΕΞΕΡΓΑΣΙΑΣ ΛΥΜΑΤΩΝ ΟΙΚΙΣΜΩΝ ΔΗΜΟΥ ΜΥΚΗΣ (ΣΥΣΤΗΜΑΤΑ ΚΟΜΠΑΚΤ ΜΒΡ)	προτείνεται η εγκατάσταση συστημάτων επεξεργασίας λυμάτων με τεχνολογία κόμπακτ ΜΒΡ (Μεμβρανικού Βιοαντιδραστήρα), που είναι ιδανικά για μικρούς και μεσαίους πληθυσμούς. Αφορά τους οικισμούς Γλαύκη, Πάχνη, Κοτύλη, Δημάριο, Μελίβοια, Ωραίο, Σμίνθη, Αιώρα, Άλμα και Άνω Θέρμες)	Η Μελέτη και τα τεύχη Δημοπράτησης εκπονούνται από το Τμήμα Τεχνικών Υπηρεσιών της Δ/σης Τεχνικών Έργων και Περιβάλλοντος. Εκτιμώμενος χρόνος ολοκλήρωσης έως τις 20-01-2025.	2.650.000		ΔΗΜΟΣ ΜΥΚΗΣ	Α.Π.3	Δ
	92	ΔΗΜΟΣ ΜΥΚΗΣ	ΑΝΤΙΚΑΤΑΣΤΑΣΗ ΕΣΩΤΕΡΙΚΟΥ ΔΙΚΤΥΟΥ ΥΔΡΕΥΣΗΣ ΟΙΚΙΣΜΩΝ ΚΕΝΤΑΥΡΟΥ ΚΑΙ ΜΥΚΗΣ ΔΗΜΟΥ ΜΥΚΗΣ	Αντικείμενο του έργου είναι η αντικατάσταση και ο επανασχεδιασμός των εσωτερικών δικτύων ύδρευσης των οικισμών Κενταύρου και Μύκης του Δήμου Μύκης, καθώς επίσης και ο σχεδιασμός δεξαμενών για την επίτευξη αποθήκευσης επαρκούς όγκου ύδατος	Η μελέτη εκπονείται από την μελετητική εταιρεία «ΑΦΟΙ ΑΣΗΜΙΔΗ Ο.Ε.» στα πλαίσια της υπ' αριθ. πρωτ. 6607/17-09-2024 (24 ΣΥΜΝ015446702) σύμβασης. Η συνολική προθεσμία για την περαίωση της μελέτης καθορίζεται σε χρονικό διάστημα 3,50 μηνών από την ημερομηνία υπογραφής της σύμβασης, ήτοι έως τις 01-01-2025	2.500.000		ΔΗΜΟΣ ΜΥΚΗΣ	Α.Π.3	Δ
	93	ΔΗΜΟΣ ΜΥΚΗΣ	ΑΝΤΙΚΑΤΑΣΤΑΣΗ ΕΣΩΤΕΡΙΚΟΥ ΔΙΚΤΥΟΥ ΥΔΡΕΥΣΗΣ ΟΙΚΙΣΜΩΝ ΓΛΑΥΚΗΣ ΚΑΙ ΣΜΙΝΘΗΣ ΔΗΜΟΥ ΜΥΚΗΣ	Αντικείμενο του έργου είναι η αντικατάσταση και ο επανασχεδιασμός των εσωτερικών δικτύων ύδρευσης των οικισμών Γλαύκης και Σμίνθης του Δήμου Μύκης, καθώς επίσης και ο σχεδιασμός δεξαμενών για την επίτευξη αποθήκευσης επαρκούς όγκου ύδατος	Η μελέτη εκπονείται από την μελετητική εταιρεία «ΑΦΟΙ ΑΣΗΜΙΔΗ Ο.Ε.» στα πλαίσια της υπ' αριθ. πρωτ. 6607/17-09-2024 (24 ΣΥΜΝ015446702) σύμβασης. Η συνολική προθεσμία για την περαίωση της μελέτης καθορίζεται σε χρονικό διάστημα 6,50 μηνών από την ημερομηνία υπογραφής της σύμβασης, ήτοι έως τις 01-04-2025.	1.620.000		ΔΗΜΟΣ ΜΥΚΗΣ	Α.Π.3	Δ
	94	ΔΗΜΟΣ ΜΥΚΗΣ	ΒΕΛΤΙΩΣΗ – ΑΝΤΙΚΑΤΑΣΤΑΣΗ ΔΙΚΤΥΩΝ ΥΔΡΕΥΣΗΣ ΟΙΚΙΣΜΩΝ ΠΛΑΧΝΗΣ, ΚΟΤΥΛΗΣ ΚΑΙ ΑΝΩ ΘΕΡΜΩΝ ΔΗΜΟΥ ΜΥΚΗΣ	Αντικείμενο του έργου είναι η αντικατάσταση και ο επανασχεδιασμός του εσωτερικού δικτύου ύδρευσης του οικισμού Πάχνης του Δήμου Μύκης. Το δίκτυο είναι πεπαλαιωμένο με πολλά προβλήματα βλαβών και απώλειας ύδατος. Επίσης προβλέπεται η κατασκευή νέας διάταξης εξωτερικού υδραγωγείου, στους οικισμούς Κοτύλης και Άνω Θερμών, για την κάλυψη των υδροδοτικών αναγκών των οικισμών.	Η μελέτη θα εκπονηθεί από την μελετητική εταιρεία «ΑΦΟΙ ΑΣΗΜΙΔΗ Ο.Ε.». Έχουν ήδη ξεκινήσει οι διαδικασίες της απευθείας ανάθεσης της μελέτης. Η μελέτη εκτιμάται ότι θα περαιωθεί έως τις 10-06-2025.	1.350.000		ΔΗΜΟΣ ΜΥΚΗΣ	Α.Π.3	Δ
	95	ΔΗΜΟΣ ΜΥΚΗΣ	ΔΙΑΜΟΡΦΩΣΗ ΥΠΑΡΧΟΝΤΟΣ ΟΙΚΟΠΕΔΟΥ ΣΕ ΧΩΡΟ ΠΟΛΛΑΠΛΩΝ ΑΘΛΗΤΙΚΩΝ ΔΡΑΣΤΗΡΙΟΤΗΤΩΝ ΣΤΟΝ ΟΙΚΙΣΜΟ ΧΡΥΣΟ	Η παρούσα μελέτη αφορά σε παρεμβάσεις για την κατασκευή χώρου πολλαπλών αθλητικών δραστηριοτήτων, στον οικισμό Χρυσό του Δήμου Μύκης.	1. Τεχνική έκθεση 2. αρχιτεκτονική μελέτη 3. στατική μελέτη 4. μελέτη οδοποιίας 5. ΗΜ μελέτη 6. τεύχος οικονομικών στοιχείων 7. τεύχη δημοπράτησης 8. ΣΑΥ – ΦΑΥ. Οι μελέτες παραλήφθηκαν από την Οικονομική Επιτροπή του Δήμου Μύκης	1.492.000		ΔΗΜΟΣ ΜΥΚΗΣ	Α.Π.3	Δ
	96	ΔΗΜΟΣ ΜΥΚΗΣ	ΚΑΤΑΣΚΕΥΗ ΥΠΑΙΘΡΙΩΝ ΧΩΡΩΝ ΑΝΑΨΥΧΗΣ ΣΤΟΝ ΟΙΚΙΣΜΟ ΓΛΑΥΚΗΣ, ΔΗΜΟΥ ΜΥΚΗΣ	-	1. Αρχιτεκτονική Μελέτη 2. Η-Μ Μελέτη 3. Στατική Μελέτη 4. Τεύχη Δημοπράτησης 5. ΣΑΥ – ΦΑΥ Η οριστική παραλαβή των μελετών θα πραγματοποιηθεί στις 14-10-2024 από τη Δημοτική Επιτροπή του Δήμου Μύκης	792.001		ΔΗΜΟΣ ΜΥΚΗΣ	Α.Π.3	Γ
	98	ΔΗΜΟΣ ΜΥΚΗΣ	ΚΑΤΑΣΚΕΥΗ ΥΠΑΙΘΡΙΩΝ ΧΩΡΩΝ ΑΝΑΨΥΧΗΣ ΣΤΟΝ ΟΙΚΙΣΜΟ ΩΡΑΙΟΥ, ΔΗΜΟΥ ΜΥΚΗΣ	Η παρούσα μελέτη αφορά σε παρεμβάσεις για την κατασκευή χώρου πολλαπλών αθλητικών δραστηριοτήτων, στον οικισμό Ωραίου του Δήμου Μύκης.	Η μελέτη θα εκπονηθεί από τη Τμήμα Τεχνικών Υπηρεσιών της Δ/σης Τεχνικών Έργων και Περιβάλλοντος του Δήμου Μύκης. Εκτιμώμενος χρόνος περαίωσης της μελέτης έως τις 30-01-2025.	900.000		ΔΗΜΟΣ ΜΥΚΗΣ	Α.Π.3	Γ
	99	ΔΗΜΟΣ ΜΥΚΗΣ	ΚΑΤΑΣΚΕΥΗ ΠΟΔΟΣΦΑΙΡΙΚΟΥ ΓΗΠΕΔΟΥ ΟΙΚ. ΣΜΙΝΘΗΣ	Κατασκευή Αθλητικού Κέντρου Σμίνθης, με τη λειτουργία γηπέδου ποδοσφαίρου με συνοδές εγκαταστάσεις για την διενέργεια ποδοσφαιρικών αγώνων τοπικού επιπέδου και ενδιαφέροντος.	1. Αρχιτεκτονική μελέτη 2. στατική μελέτη 3. Η/Μ μελέτη, μελέτη οδοποιίας 5. τεύχη δημοπράτησης 6. ΣΑΥ-ΦΑΥ Η μελέτη παραλήφθηκε από την Οικονομική Επιτροπή του Δήμου Μύκης	3.145.000		ΔΗΜΟΣ ΜΥΚΗΣ	Α.Π.3	Α

ΠΕΡΙΓΡΑΦΗ ΑΞΟΝΑ ΠΡΟΤΕΡΑΙΟΤΗΤΑΣ	Α/Α	ΦΟΡΕΑΣ ΠΡΟΤΑΣΗΣ	ΤΙΤΛΟΣ ΠΡΑΞΗΣ	ΣΥΝΤΟΜΗ ΠΕΡΙΓΡΑΦΗ ΑΝΤΙΚΕΙΜΕΝΟΥ	ΩΡΙΜΟΤΗΤΑ	ΠΡΟΫΠΟΛΟΓΙΣΜΟΣ (€)	ΧΡΟΝΟΣ ΥΛΟΠΟΙΗΣΗΣ (ΜΗΝΕΣ)	ΔΙΚΑΙΟΥΧΟΣ	ΑΞΟΝΑΣ ΠΡΟΤΕΡΑΙΟΤΗΤΑΣ ΣΤΡΑΤΗΓΙΚΗΣ ΟΧΕ	ΠΡΟΤΕΡΑΙΟΠΟΙΗΣΗ ΠΡΑΞΗΣ
	102	ΠΕΔ ΑΜΘ	ΔΗΜΟΣΙΕΣ ΥΠΟΔΟΜΕΣ ΦΙΛΟΞΕΝΙΑΣ	Αξιοποίηση Δασικών Χωριών Ελατιάς και Ερύμανθου- Αξιοποίηση Οικισμού Μεσοχωρίου- Ανενεργά Εργοτάξια Δασαρχείου και στρατιωτικές εγκαταστάσεις για μετατροπή τους σε Ορεινά Καταφύγια στην Ορεινή Ροδόπη				ΔΠΘ, ΔΗΜΟΙ, ΣΥΝΕΡΓΑΣΙΑ ΔΗΜΟΣΙΟΥ ΚΑΙ ΙΔΙΩΤΙΚΟΥ ΤΟΜΕΑ	Α.Π.3	Β
	112	ΓΕΩΤΕΧΝΙΚΟ ΕΠΙΜΕΛΗΤΗΡΙΟ ΕΛΛΑΔΑΣ ΠΑΡΑΡΤΗΜΑ ΑΝΑΤΟΛΙΚΗΣ ΜΑΚΕΔΟΝΙΑΣ	ΈΡΓΑ ΔΑΣΙΚΗΣ ΟΡΕΙΝΗΣ ΥΔΡΟΝΟΜΙΑΣ	Πρόκειται για έργα που στο παρελθόν υλοποιούσαν οι δασικές υπηρεσίες. Σήμερα πλέον δεν γίνονται τέτοια έργα ή γίνονται σε μεμονωμένες περιπτώσεις. Η αναγκαιότητα των έργων αυτών είναι προφανής και τα οφέλη πολλαπλά. Ενδεικτικά: - Διαφύλαξη υδατικών πόρων σε περιόδους ξηρασίας και λόγω της κλιματικής αλλαγής - Μετρίαση πλημμυρικών φαινομένων - Μείωση φαινομένων διάβρωσης - Με τα συνοδά έργα, όπως λιμνοδεξαμενές, θα έχουμε πολλαπλά οφέλη (πυροπροστασίας, ποτίστρες ζώων, τουριστικά κ.α.)				ΟΙ ΚΑΤΑ ΤΟΠΟΥΣ ΔΑΣΙΚΕΣ ΥΠΗΡΕΣΙΕΣ	Α.Π.3	Δ
	119	ΕΠΙΤΕΛΙΚΗ ΔΟΜΗ ΕΣΠΑ ΥΠΟΥΡΓΕΙΟΥ ΥΠΟΔΟΜΩΝ ΚΑΙ ΜΕΤΑΦΟΡΩΝ	ΠΑΡΕΜΒΑΣΕΙΣ ΣΤΟ ΟΔΙΚΟ ΤΜΗΜΑ ΞΑΝΘΗ - ΣΜΙΝΘΗ	Εν όψει της λειτουργίας του νέου συνοριακού σταθμού Δημάριο - Ρούντοζεμ (Rudozem) και της ολοκλήρωσης της κατασκευής του τμήματος Δημάριο - Σύνορα προτείνονται παρεμβάσεις αναβάθμισης στο τμήμα Ξάνθη - Εχίνος με στόχο την αύξηση του επιπέδου ασφάλειας του οδικού άξονα. Οι προτεινόμενες παρεμβάσεις αφορούν στην κατασκευή υποτμήματος του τμήματος "Ξάνθη – Σμίνθη" και συγκεκριμένα από τη Χ.Θ 10+040 (περίπου) έως τη Χ.Θ 10+750 (περίπου) και περιλαμβάνει τόσο τη νέα γέφυρα Γ3 όσο και τον τρισκέλη ισόπεδο κυκλικό κόμβο Σταυρούπολης. Επιπλέον της κύριας οδού και του κυκλικού κόμβου, θα κατασκευαστεί το τμήμα της οδού προς Σταυρούπολη που συμβάλλει στον προαναφερθέντα κυκλικό κόμβο (μήκους περίπου 440μ.), της οδού 10 προς Ισαία μήκους περίπου 240μ. (δεδομένου ότι η υφιστάμενη οδός 10 με τον σχεδιασμό του νέου κυκλικού κόμβου Σταυρούπολης αποκόπτεται και δεν είναι εφικτή η συμβολή της στον νέο αυτό κυκλικό κόμβο).		7.200.000		ΕΓΝΑΤΙΑ ΟΔΟΣ Α.Ε.	Α.Π.3	Δ
	122	ΔΗΜΟΣ ΚΟΜΟΤΗΝΗΣ	ΑΝΕΓΕΡΣΗ ΑΓΡΟΤΙΚΟΥ ΙΑΤΡΕΙΟΥ ΟΙΚΙΣΜΟΥ ΤΥΧΗΡΟΥ	Σκοπός του έργου είναι ανέγερση κτιρίου Αγροτικού Ιατρείου στον οικισμό Τυχηρό, το οποίο θα καλύπτει τις υγειονομικές ανάγκες των κατοίκων του οικισμού, καθώς πρόκειται για μεγάλο οικισμό, σε ημιορεινή περιοχή με τους κατοίκους να είναι αναγκασμένοι να προσέρχονται μέχρι σήμερα στην πόλη της Κομοτηνής (σε απόσταση 15χλμ.)	Υφίσταται μελέτη για την υλοποίηση της πράξης καθώς και άδεια δόμησης	200.000		ΔΗΜΟΣ ΚΟΜΟΤΗΝΗΣ	Α.Π.3	Δ
	126	ΙΕΡΑ ΜΗΤΡΟΠΟΛΗ ΜΑΡΩΝΕΙΑΣ ΚΑΙ ΚΟΜΟΤΗΝΗΣ	ΑΝΑΠΛΑΣΗ ΚΑΙ ΑΝΑΔΕΙΞΗ ΤΗΣ Ι.Μ. ΑΓΙΟΥ ΜΑΞΙΜΟΥ ΚΑΥΣΟΚΑΛΥΒΗ	Η προτεινόμενη πράξη αφορά την ανάπλαση και ανάδειξη της Ιεράς Μονής Αγίου Μάξιμου Καυσοκαλύβη, με στόχο να δημιουργηθεί ένα σημείο αναφοράς πολιτισμού και επισκεψιμότητας στην περιοχή, καθώς και να εξυπηρετεί συνεδριακές ανάγκες	Η Ιερά μονή διαθέτει αρχιτεκτονικά και τοπογραφικά σχέδια, ενώ υπάρχει και πλήρης αποτύπωση του περιβάλλοντος χώρου. Οι αναγκαίες μελέτες για την ενεργειακή αναβάθμιση, τις αρχιτεκτονικές παρεμβάσεις και την χωροθέτηση του περιβάλλοντος χώρου, βρίσκονται αυτή τη στιγμή υπό προετοιμασία.	400.000		ΙΕΡΑ ΜΗΤΡΟΠΟΛΗ ΜΑΡΩΝΕΙΑΣ ΚΑΙ ΚΟΜΟΤΗΝΗΣ	Α.Π.3	Δ
	121	ΔΗΜΟΣ ΚΟΜΟΤΗΝΗΣ	ΒΕΛΤΙΩΣΗ ΒΑΤΟΤΗΤΑΣ ΚΑΙ ΟΔΙΚΗΣ ΑΣΦΑΛΕΙΑΣ ΟΔΟΥ ΣΥΝΔΕΣΗΣ ΟΙΚΙΣΜΩΝ ΚΑΡΥΔΙΑΣ – ΤΥΧΗΡΟΥ ΔΗΜΟΥ ΚΟΜΟΤΗΝΗΣ	Το έργο αφορά την βελτίωση της βατότητας και της οδικής ασφάλειας της οδού σύνδεσης των οικισμών Καρυδιάς – Τυχηρού του Δήμου Κομοτηνής, μήκους δύο χιλιομέτρων (2.00 Km) εκ των οποίων τα 950,00 μέτρα είναι εντός του	Υφίσταται μελέτη για την υλοποίηση της πράξης. Απαιτείται περιβαλλοντική αδειοδότηση για τμήμα της παρέμβασης ή η υποβολή της παρέμβασης σε ΠΠΔ. Απαιτείται χρονικό διάστημα 3 μηνών για την αδειοδότηση.	2.500.000		ΔΗΜΟΣ ΚΟΜΟΤΗΝΗΣ	Α.Π.3	Δ

ΠΕΡΙΓΡΑΦΗ ΑΞΟΝΑ ΠΡΟΤΕΡΑΙΟΤΗΤΑΣ	Α/Α	ΦΟΡΕΑΣ ΠΡΟΤΑΣΗΣ	ΤΙΤΛΟΣ ΠΡΑΞΗΣ	ΣΥΝΤΟΜΗ ΠΕΡΙΓΡΑΦΗ ΑΝΤΙΚΕΙΜΕΝΟΥ	ΩΡΙΜΟΤΗΤΑ	ΠΡΟΫΠΟΛΟΓΙΣΜΟΣ (€)	ΧΡΟΝΟΣ ΥΛΟΠΟΙΗΣΗΣ (ΜΗΝΕΣ)	ΔΙΚΑΙΟΥΧΟΣ	ΑΞΟΝΑΣ ΠΡΟΤΕΡΑΙΟΤΗΤΑΣ ΣΤΡΑΤΗΓΙΚΗΣ ΟΧΕ	ΠΡΟΤΕΡΑΙΟΠΟΙΗΣΗ ΠΡΑΞΗΣ
				αστικού ιστού του οικισμού της Καρυδιάς και τα υπόλοιπα εκτός.						
	123	ΔΗΜΟΣ ΚΟΜΟΤΗΝΗΣ	ΑΝΤΙΣΤΗΡΞΗ ΚΑΙ ΑΠΟΚΑΤΑΣΤΑΣΗ ΟΔΟΥ ΟΙΚΙΣΜΟΥ ΚΑΛΧΑ ΔΗΜΟΥ ΚΟΜΟΤΗΝΗΣ	Το έργο αφορά την αντιστήριξη και αποκατάσταση της οδού εντός του οικισμού Κάλχαντος του Δήμου Κομοτηνής, με σκοπό την βελτίωση της βατότητας και της οδικής ασφάλειας της οδού, μήκους ογδόντα μέτρων (80.00 MM). Η οδός είναι παράπλευρη του χειμάρρου του οικισμού με αποτέλεσμα να διαβρώνεται και υφίσταται φθορές.)	Υφίσταται μελέτη για την υλοποίηση της πράξης	370.000		ΔΗΜΟΣ ΚΟΜΟΤΗΝΗΣ	Α.Π.3	Δ
	124	ΔΗΜΟΣ ΚΟΜΟΤΗΝΗΣ	ΒΕΛΤΙΩΣΗ ΒΑΤΟΤΗΤΑΣ ΚΑΙ ΟΔΙΚΗΣ ΑΣΦΑΛΕΙΑΣ ΤΜΗΜΑΤΩΝ ΟΔΩΝ ΟΙΚΙΣΜΟΥ ΚΑΡΥΔΙΑΣ ΔΗΜΟΥ ΚΟΜΟΤΗΝΗΣ	Το έργο αφορά την βελτίωση της βατότητας και της οδικής ασφάλειας δύο τμημάτων οδών του οικισμού Καρυδιάς του Δήμου Κομοτηνής, μήκους πενήντα (50,00 MM) και τριάντα (30,00MM) μέτρων αντίστοιχα. Οι οδοί είναι παράπλευροι του χειμάρρου του οικισμού με αποτέλεσμα να διαβρώνονται και να υφίσταται φθορές. Θα εκτελεστούν εργασίες χωματουργικών, τεχνικών, οδοστρωσίας, ασφαλτικών και σήμανσης	Υφίσταται μελέτη για την υλοποίηση της πράξης.	350.000		ΔΗΜΟΣ ΚΟΜΟΤΗΝΗΣ	Α.Π.3	Δ
	136	ΠΑΜΘ	ΚΑΤΑΣΚΕΥΗ ΥΠΟΔΟΜΩΝ ΚΟΙΝΗΣ ΩΦΕΛΕΙΑΣ ΣΤΟ ΧΙΟΝΟΔΡΟΜΙΚΟ ΚΕΝΤΡΟ ΤΟΥ ΦΑΛΑΚΡΟΥ ΟΡΟΥΣ	Κατασκευή υποδομών κοινής ωφέλειας στο χιονοδρομικό κέντρο στο Οροπέδιο του Αγίου Πνεύματος στο Φαλακρό όρος.	Έχει εκπονηθεί μόνον προκαταρκτική μελέτη και έχει εξαχθεί ενδεικτικός προϋπολογισμός.	1.153.200		ΠΑΜΘ	Α.Π.4	Α
ΛΟΙΠΕΣ ΠΡΑΞΕΙΣ (ΕΚΤ)						1.190.000			Α.Π.4	
Α.Π.4. Διασφάλιση της κοινωνικής συνοχής, ανάπτυξη και προώθηση στην απασχόληση του ανθρώπινου δυναμικού	6	ΙΕΡΑ ΜΗΤΡΟΠΟΛΗ ΞΑΝΘΗΣ ΚΑΙ ΠΕΡΙΘΕΩΡΙΟΥ	ΚΑΤΑΣΚΗΝΩΣΗ ΝΕΩΝ ΓΙΑ ΤΗΝ ΑΝΑΠΤΥΞΗ ΤΗΣ ΠΡΑΣΙΝΗΣ ΕΠΙΧΕΙΡΗΜΑΤΙΚΟΤΗΤΑΣ	Στοχεύει στην αξιοποίηση των κατασκηνώσεων της Ιεράς Μητροπόλεως Ξάνθης στην Δρυμιά και στην ανάδειξη των τοπικών χαρακτηριστικών της περιοχής και στις επιχειρηματικές ευκαιρίες που προσφέρει, συνδέοντας αυτές με τη σύγχρονη διεθνή επιχειρηματικότητα. Το Camp θα έχει διάρκεια 20 μέρες και θα φιλοξενήσει 50 νέους. Ακόμη το έργο περιλαμβάνει την προμήθεια του απαραίτητου εξοπλισμού για την υλοποίηση του έργου. Συγκεκριμένα, περιλαμβάνει: 1. Οθόνες προβολής 2. Προτζέκτορες 3. Φορητούς υπολογιστές	Η κατασκήνωση διαθέτει άδεια, δεν απαιτείται η εκπόνηση κάποιας νέας μελέτης και η υλοποίηση του έργου μπορεί να ξεκινήσει άμεσα. Η μελέτη για την υλοποίηση της πράξης είναι σε φάση εκπόνησης από τις υπηρεσίες της Ιεράς Μητρόπολης Ξάνθης και Περιθεωρίου όπως και τα τεύχη δημοπράτησης	70.000		ΙΕΡΑ ΜΗΤΡΟΠΟΛΗ ΞΑΝΘΗΣ ΚΑΙ ΠΕΡΙΘΕΩΡΙΟΥ	Α.Π.4	Δ
	10	ΔΗΜΟΣ ΚΑΤΩ ΝΕΥΡΟΚΟΠΙΟΥ	ΔΡΑΣΕΙΣ ΚΑΙΝΟΤΟΜΩΝ ΥΠΗΡΕΣΙΩΝ ΚΑΤ' ΟΙΚΟΝ ΦΡΟΝΤΙΔΑΣ ΚΑΙ ΥΠΟΣΤΗΡΙΞΗΣ ΓΙΑ ΕΥΠΑΘΕΙΣ ΟΜΑΔΕΣ ΤΟΥ ΠΛΗΘΥΣΜΟΥ ΣΤΟ ΔΗΜΟ Κ. ΝΕΥΡΟΚΟΠΙΟΥ	Η δράση περιλαμβάνει την κατ' οίκον εξυπηρέτηση ή/και την απομακρυσμένη φροντίδα των ατόμων που χρήζουν βοήθειας, κατά προτεραιότητα κατοίκων σε απομακρυσμένες κοινότητες. Η Πράξη διαρθρώνεται σε τρία (3) επιμέρους Πακέτα Εργασίας και έχει διάρκεια τριάντα έξι (36) μήνες: · Πακέτο Εργασίας (Π.Ε.) 1: Συντονισμός & Παρακολούθηση της Πράξης · Πακέτο Εργασίας (Π.Ε.) 2: Ανάπτυξη Δύο Κινητών Μονάδων · Πακέτο Εργασίας (Π.Ε.) 3: Υποστήριξη λειτουργίας συστήματος Τηλεφροντίδας μοναχικών ατόμων (Help Desk)		690.000		ΔΗΜΟΣ ΚΑΤΩ ΝΕΥΡΟΚΟΠΙΟΥ	Α.Π.4	Α
	36,37	ΔΗΜΟΚΡΙΤΕΙΟ ΠΑΝΕΠΙΣΤΗΜΙΟ ΘΡΑΚΗΣ (Δ.Π.Θ.)	ΥΠΟΣΤΗΡΙΚΤΙΚΕΣ ΚΟΙΝΩΝΙΚΕΣ, ΨΥΧΟΛΟΓΙΚΕΣ ΚΑΙ ΕΚΠΑΙΔΕΥΤΙΚΕΣ ΠΑΡΕΜΒΑΣΕΙΣ ΣΥΜΠΕΡΙΛΗΨΗΣ ΚΑΙ ΕΝΔΥΝΑΜΩΣΗΣ ΣΕ ΕΥΑΛΩΤΕΣ ΠΛΗΘΥΣΜΙΑΚΕΣ ΟΜΑΔΕΣ	1.Χαρτογράφηση των αναγκών κοινωνικής μέριμνας των πληθυσμών που διαβιούν σε περιοχές του ορεινού όγκου Ξάνθης, Ροδόπης και Έβρου, προκειμένου να εφαρμοστούν βασισμένες σε δεδομένα (evidence-based) προτάσεις πολιτικής προς όφελος των πολιτών και εν γένει των περιοχών στις οποίες αυτοί διαμένουν. (36) 2.Κινητή Συμβουλευτική Μονάδα στον Ορεινό Όγκο Ροδόπης και Νέστου για την παροχή Αγωγής Υγείας σε ευάλωτους πληθυσμούς. Βελτίωση της υφιστάμενης	Αρκετές από τις μελέτες έχουν εκπονηθεί σε επίπεδο σχεδιασμού	500.000		ΔΗΜΟΚΡΙΤΕΙΟ ΠΑΝΕΠΙΣΤΗΜΙΟ ΘΡΑΚΗΣ (Δ.Π.Θ.)	Α.Π.4	Α

ΠΕΡΙΓΡΑΦΗ ΑΞΟΝΑ ΠΡΟΤΕΡΑΙΟΤΗΤΑΣ	Α/Α	ΦΟΡΕΑΣ ΠΡΟΤΑΣΗΣ	ΤΙΤΛΟΣ ΠΡΑΞΗΣ	ΣΥΝΤΟΜΗ ΠΕΡΙΓΡΑΦΗ ΑΝΤΙΚΕΙΜΕΝΟΥ	ΩΡΙΜΟΤΗΤΑ	ΠΡΟΫΠΟΛΟΓΙΣΜΟΣ (€)	ΧΡΟΝΟΣ ΥΛΟΠΟΙΗΣΗΣ (ΜΗΝΕΣ)	ΔΙΚΑΙΟΥΧΟΣ	ΑΞΟΝΑΣ ΠΡΟΤΕΡΑΙΟΤΗΤΑΣ ΣΤΡΑΤΗΓΙΚΗΣ ΟΧΕ	ΠΡΟΤΕΡΑΙΟΠΟΙΗΣΗ ΠΡΑΞΗΣ	
				κατάστασης με την ενδυνάμωση των γλωσσικών δεξιοτήτων ομάδων του πληθυσμού που διαβιούν στον ορεινό όγκο της ΠΑΜΘ κ.ά. (37)							
		ΠΑΜΘ	ΟΡΙΖΟΝΤΙΑ ΔΡΑΣΗ ΠΟΛΙΤΙΚΗ ΠΡΟΣΤΑΣΙΑ ΚΑΙ ΚΛΙΜΑΤΙΚΗ ΑΝΘΕΚΤΙΚΟΤΗΤΑ			2.500.000		Π-ΑΜΘ / Αναπτυξιακός Οργανισμός Π-ΑΜΘ	Α.Π.5	A	
Α.Π.5. Μετριασμός επιπτώσεων, προστασία φυσικού περιβάλλοντος και προσαρμογή στην κλιματική αλλαγή	2	ΔΗΜΟΣ ΜΑΡΩΝΕΙΑΣ-ΣΑΠΩΝ	ΤΟΠΙΚΟΣ ΕΠΙΧΕΙΡΗΣΙΑΚΟΣ ΣΤΑΘΜΟΣ ΠΟΛΙΤΙΚΗΣ ΠΡΟΣΤΑΣΙΑΣ Ν. ΣΑΝΤΑΣ	Ο Τοπικός Επιχειρησιακός Σταθμός Πολιτικής Προστασίας Ν. Σάντας θα αποτελέσει μια υποδομή με προληπτικό, επιχειρησιακό και κατασταλτικό χαρακτήρα σε θέματα πολιτικής προστασίας. Ο σταθμός θα περιλαμβάνει: 1. Στεγασμένο όρχο οχημάτων. 2. Διαμόρφωση κατάλληλης θέσης για ανεφοδιασμό οχημάτων με καύσιμα από βυτία. 3. Χώρους διοίκησης και υγιεινής. 4. Θέση αποθήκευσης αλατιού για αποχιονισμό. 5. Συστοιχία πυροσβεστικών κρουνών για τα πυροσβεστικά οχήματα και τις υδροφόρες 6. Δύο (2) εφεδρικές μεταλλικές δεξαμενές ύδατος. 7. Οχήματα και μηχανήματα έργου για άμεση επέμβαση σε περιστατικά που θα περιλαμβάνουν: - Έναν (1) ισοπεδωτή γαιών - Έναν (1) φορτωτή - Ένα (1) πολυμηχάνημα τύπου Unimog με αλατοδιανομέα, λεπίδα καθαρισμού χιονιού και χορτοκοπτικό με καταστροφέα και κλαδευτικό. - Μια (1) υδροφόρα 10 tn - Ένα (1) πυροσβεστικό 4x4 για άμεση επέμβαση χωρητικότητας 750 lt.		1.800.000	-	ΔΗΜΟΣ ΜΑΡΩΝΕΙΑΣ-ΣΑΠΩΝ	Α.Π.5		
	61	ΔΗΜΟΣ ΔΡΑΜΑΣ	ΠΡΟΜΗΘΕΙΑ ΕΙΔΙΚΩΝ ΟΧΗΜΑΤΩΝ ΒΥΤΙΟΦΟΡΟΥ ΚΑΙ ΔΕΞΑΜΕΝΩΝ ΥΔΡΕΥΣΗΣ	Αφορά την προμήθεια ειδικών οχημάτων τα οποία θα έχουν πολυμορφικές δυνατότητες προκειμένου να εξυπηρετήσουν το την ορεινή περιοχή του Δήμου Δράμας όσον αφορά το τμήμα που περιλαμβάνεται στην ΟΧΕ Ροδόπης. Τα οχήματα θα μπορούν να εκτελέσουν πληθώρα εργασιών όπως, πυρόσβεση, μεταφορά πόσιμο νερού, καθαρισμός φρεατίων κα. Επίσης προβλέπεται η προμήθεια δεξαμενών για την ύδρευση των οικισμών	Η προτεινόμενη πράξη είναι ώριμη έχοντας συντάξει αναλυτικά τεύχη δημοπράτησης για την προμήθεια του απαιτούμενου εξοπλισμού.	700.000		ΔΗΜΟΣ ΔΡΑΜΑΣ	Α.Π.5		
	ΛΟΙΠΕΣ ΠΡΑΞΕΙΣ						896.919			Α.Π.5	
	87,88,89	ΔΗΜΟΣ ΜΥΚΗΣ	ΕΡΓΑ ΑΝΤΙΠΛΗΜΜΥΡΙΚΗΣ ΠΡΟΣΤΑΣΙΑΣ ΣΤΟΥΣ ΟΙΚΙΣΜΟΥΣ ΤΟΥ ΔΗΜΟΥ ΜΥΚΗΣ	1.Οριοθέτηση του χειμάρου Κόσυνθου και των ρεμάτων που διασχίζουν τον οικισμό της Σμίνθης επί μήκος περίπου 2km με πρόβλεψη διευθέτησης τμήματος περί τα 62m, όπως προκύπτει από την παρατήρηση σημείων που παρουσιάζονται υπερβάσεις. (87) 2.Οριοθέτηση του ρέματος Μύκης (ρέμα Χαράδρας) κατά την διέλευσή του από τον οικισμό της Μύκης επί μήκους 700μ. με πρόβλεψη διευθέτησης τμημάτων περί τα 120μ. (88) 3.Οριοθέτηση τμήματος υδατορέματος ανάντη του οικισμού των Άνω θερμών του Δήμου Μύκης, τη μερική διευθέτησή του στα σημεία όπου κρίνεται ότι απαιτείται., καθώς και την κατασκευή δυο νέων διαβάσεων, η μία εκ των οποίων θα αντικαταστήσει ένα υφιστάμενο τεχνικό. (89)	οι μελέτες έχουν εκπονηθεί και παραληφθεί		896.919		ΔΗΜΟΣ ΜΥΚΗΣ	Α.Π.5	A

ΠΕΡΙΓΡΑΦΗ ΑΞΟΝΑ ΠΡΟΤΕΡΑΙΟΤΗΤΑΣ	Α/Α	ΦΟΡΕΑΣ ΠΡΟΤΑΣΗΣ	ΤΙΤΛΟΣ ΠΡΑΞΗΣ	ΣΥΝΤΟΜΗ ΠΕΡΙΓΡΑΦΗ ΑΝΤΙΚΕΙΜΕΝΟΥ	ΩΡΙΜΟΤΗΤΑ	ΠΡΟΫΠΟΛΟΓΙΣΜΟΣ (€)	ΧΡΟΝΟΣ ΥΛΟΠΟΙΗΣΗΣ (ΜΗΝΕΣ)	ΔΙΚΑΙΟΥΧΟΣ	ΑΞΟΝΑΣ ΠΡΟΤΕΡΑΙΟΤΗΤΑΣ ΣΤΡΑΤΗΓΙΚΗΣ ΟΧΕ	ΠΡΟΤΕΡΑΙΟΠΟΙΗΣΗ ΠΡΑΞΗΣ
	111	ΓΕΩΤΕΧΝΙΚΟ ΕΠΙΜΕΛΗΤΗΡΙΟ ΕΛΛΑΔΑΣ ΠΑΡΑΡΤΗΜΑ ΑΝΑΤΟΛΙΚΗΣ ΜΑΚΕΔΟΝΙΑΣ	ΈΡΓΑ ΔΑΣΙΚΗΣ ΟΔΟΠΟΙΙΑΣ	Το δασικό οδικό δίκτυο, της περιοχής ΟΧΕ, χωρίζεται σε 3 τάξεις 1ης 2ης και 3ης τάξης. Θα πρέπει να συντηρηθεί από τις δασικές υπηρεσίες που θα πρέπει να λάβουν τα απαραίτητα κονδύλια				ΟΙ ΚΑΤΑ ΤΟΠΟΥΣ ΔΑΣΙΚΕΣ ΥΠΗΡΕΣΙΕΣ	Α.Π.5	Δ
	117	ΕΠΙΤΕΛΙΚΗ ΔΟΜΗ ΕΣΠΑ ΥΚΚΠΠ	ΠΡΟΜΗΘΕΙΑ ΠΥΡΟΣΒΕΣΤΙΚΟΥ ΕΞΟΠΛΙΣΜΟΥ ΓΙΑ ΤΗΝ ΠΕΡΙΦΕΡΕΙΑ ΑΝΑΤΟΛΙΚΗΣ ΜΑΚΕΔΟΝΙΑΣ – ΘΡΑΚΗΣ	Προμήθεια Πυροσβεστικών Οχημάτων	Υπάρχουν Τεχνικές Προδιαγραφές και Σχέδια Διακήρυξης	1.840.000		ΠΑΜΘ	Α.Π.5	Δ
	125	ΙΕΡΑ ΜΗΤΡΟΠΟΛΗ ΜΑΡΩΝΕΙΑΣ ΚΑΙ ΚΟΜΟΤΗΝΗΣ	«ΣΥΝΤΗΡΗΣΗ-ΒΕΛΤΙΩΣΗ ΒΑΤΟΤΗΤΑΣ ΟΔΟΥ ΣΩΣΤΟΥ - Ι.Μ. ΜΑΞΙΜΟΥ ΚΑΥΣΟΚΑΛΥΒΗ - Α΄ ΚΕΡΑΣΕΑΣ» υποέργο: «ΣΥΝΤΗΡΗΣΗ-ΒΕΛΤΙΩΣΗ ΒΑΤΟΤΗΤΑΣ 2ου ΤΜΗΜΑΤΟΣ ΑΠΟ ΔΙΑΣΤΑΥΡΩΣΗ ΟΔΟΥ ΣΩΣΤΟΥ ΠΡΟΣ ΚΕΡΑΣΙΑ ΕΩΣ ΙΕΡΑ ΜΟΝΗ ΜΑΞΙΜΟΥ ΚΑΥΣΟΚΑΛΥΒΗ»	Αφορά την εκτέλεση εργασιών για την βελτίωση βατότητας της δασικής οδού από την διασταύρωση της επαρχιακής οδού Σώστη – Κερασιάς, μέχρι την Ιερά Μονή Μαξίμου μήκους 2.629,50 μ.	Υπάρχει εγκεκριμένη Μελέτη Περιβαλλοντικών επιπτώσεων και άδεια από την Εφορεία Αρχαιοτήτων Ροδόπης για το έργο	510.000		ΙΕΡΑ ΜΗΤΡΟΠΟΛΗ ΜΑΡΩΝΕΙΑΣ ΚΑΙ ΚΟΜΟΤΗΝΗΣ	Α.Π.5	Δ
			ΟΡΙΖΟΝΤΙΑ ΔΡΑΣΗ ΤΕΧΝΙΚΗ ΒΟΗΘΕΙΑ			300.000				Α
	101	ΠΕΔ ΑΜΘ	ΥΠΟΣΤΗΡΙΞΗ ΔΙΚΑΙΟΥΧΩΝ ΦΟΡΕΩΝ	Υποστήριξη δικαιούχων φορέων για την υλοποίηση της Στρατηγικής ΟΧΕ Ορεινής Ροδόπης και ποταμού Νέστου				Π-ΑΜΘ / Αναπτυξιακός Οργανισμός Π-ΑΜΘ, ΕΕΤΑΑ ΑΕ, ΑΝΑΠΤΥΞΙΑΚΟΙ ΟΡΓΑΝΙΣΜΟΙ		
ΧΩΡΙΚΑ ΑΠΟΚΛΕΙΟΜΕΝΕΣ ΠΡΑΞΕΙΣ	5	ΕΠΙΜΕΛΗΤΗΡΙΟ ΞΑΝΘΗΣ	ΔΗΜΙΟΥΡΓΙΑ ΠΟΛΙΤΙΣΤΙΚΗΣ-ΤΟΥΡΙΣΤΙΚΗΣ ΔΙΑΔΡΟΜΗΣ «ΟΙ ΑΘΛΟΙ ΤΟΥ ΗΡΑΚΛΗ»	Δημιουργία μιας πανευρωπαϊκής πολιτιστικής και τουριστικής διαδρομής βασισμένης στη ζωή και τους άθλους του μυθικού ήρωα Ηρακλή, με επίκεντρο την Ξάνθη, όπου πραγματοποιήθηκε ο 8ος άθλος του μυθικού ήρωα. Η διαδρομή αυτή θα αποτελέσει πολιτιστικό και τουριστικό εργαλείο για την προώθηση του μύθου του Ηρακλή, της περιοχής της Ξάνθης, καθώς και άλλων ευρωπαϊκών τοποθεσιών που συνδέονται με τον ήρωα. Στόχος η δημιουργία και η λειτουργία ενός πολιτιστικού και τουριστικού εργαλείου πολύ ιδιαίτερου σε παγκόσμιο επίπεδο που μπορεί να προσελκύσει το ενδιαφέρον αλλά και επισκεψιμότητα από όλα τα μέρη του κόσμου, όλων των ηλικιών, και με επίκεντρο βασικούς άξονες όπως πράσινη ανάπτυξη, πολιτιστική δημιουργία, εκπαίδευση, κοινωνική ενσωμάτωση κλπ	Βασίζεται στην συμμετοχή και υλοποίηση ενός ευρωπαϊκού προγράμματος από το επιμελητήριο Ξάνθης -recultivatur / south east europe. έχουν ήδη οροθετηθεί οι περιοχές που πραγματοποιήθηκαν τα μυθικά γεγονότα (Αβδηρα, Ξάνθη κλπ.) και έχουν συγκεντρωθεί επιστολές πρόθεσης συμμετοχής στον Φορέα της πολιτιστικής διαδρομής από Ελλάδα και διεθνώς. Η μελέτη για την υλοποίηση της πράξης είναι σε φάση εκπόνησης από τις υπηρεσίες του επιμελητηρίου Ξάνθης όπως και τα τεύχη δημοπράτησης	325.000		ΕΠΙΜΕΛΗΤΗΡΙΟ ΞΑΝΘΗΣ	Α.Π.2	Χ
	84	ΔΗΜΟΣ ΠΑΓΓΑΙΟΥ	ΠΡΟΩΘΗΣΗ ΤΗΣ ΕΠΙΧΕΙΡΗΜΑΤΙΚΟΤΗΤΑΣ ΚΑΙ ΚΑΙΝΟΤΟΜΙΑΣ ΕΝΑΛΛΑΚΤΙΚΩΝ ΜΟΡΦΩΝ ΤΟΥΡΙΣΜΟΥ ΣΤΗΝ ΠΕΡΙΟΧΗ	Η δράση θα στοχεύει στην ανάπτυξη της τοπικής επιχειρηματικότητας και στην ενθάρρυνση της καινοτομίας σε εναλλακτικές μορφές τουρισμού, όπως ο οικότουρισμός, ο αγροτουρισμός, ο πολιτιστικός τουρισμός και ο αθλητικός τουρισμός. Η περιοχή του Παγγαίου, με το πλούσιο φυσικό τοπίο, τη βιοποικιλότητα και την πολιτιστική κληρονομιά, προσφέρει εξαιρετικές δυνατότητες για τέτοιες μορφές τουρισμού.	Η εκπόνηση της μελέτης και του τεύχους δημοπράτησης θα γίνει από το τμήμα προμηθειών του Δήμου Παγγαίου (εκτιμώμενος χρόνος: 3 μήνες).	95.000		ΔΗΜΟΣ ΠΑΓΓΑΙΟΥ	Α.Π.1	Χ
	85	ΔΗΜΟΣ ΠΑΓΓΑΙΟΥ	ΣΤΗΡΙΞΗ ΤΗΣ ΤΟΠΙΚΗΣ ΑΓΡΟΤΙΚΗΣ ΠΑΡΑΓΩΓΗΣ ΚΑΙ ΚΤΗΝΟΤΡΟΦΙΑΣ ΣΤΟ ΟΡΟΣ ΠΑΓΓΑΙΟ	Η δράση στήριξης της τοπικής αγροτικής παραγωγής και κτηνοτροφίας στο Παγγαίο αποσκοπεί στην ενίσχυση των παραδοσιακών κλάδων της περιοχής, βελτιώνοντας την ποιότητα των προϊόντων, την ανταγωνιστικότητα των τοπικών παραγωγών και την πρόσβαση τους στις αγορές. Η περιοχή του Παγγαίου έχει μακρά παράδοση στην καλλιέργεια και την κτηνοτροφία, ωστόσο οι τοπικοί παραγωγοί αντιμετωπίζουν προκλήσεις που συνδέονται με τις σύγχρονες ανάγκες	Η εκπόνηση της μελέτης και του τεύχους δημοπράτησης θα γίνει από το τμήμα προμηθειών του Δήμου Παγγαίου (εκτιμώμενος χρόνος: 3 μήνες).	120.000		ΔΗΜΟΣ ΠΑΓΓΑΙΟΥ	Α.Π.1	Χ

ΠΕΡΙΓΡΑΦΗ ΑΞΟΝΑ ΠΡΟΤΕΡΑΙΟΤΗΤΑΣ	Α/Α	ΦΟΡΕΑΣ ΠΡΟΤΑΣΗΣ	ΤΙΤΛΟΣ ΠΡΑΞΗΣ	ΣΥΝΤΟΜΗ ΠΕΡΙΓΡΑΦΗ ΑΝΤΙΚΕΙΜΕΝΟΥ	ΩΡΙΜΟΤΗΤΑ	ΠΡΟΫΠΟΛΟΓΙΣΜΟΣ (€)	ΧΡΟΝΟΣ ΥΛΟΠΟΙΗΣΗΣ (ΜΗΝΕΣ)	ΔΙΚΑΙΟΥΧΟΣ	ΑΞΟΝΑΣ ΠΡΟΤΕΡΑΙΟΤΗΤΑΣ ΣΤΡΑΤΗΓΙΚΗΣ ΟΧΕ	ΠΡΟΤΕΡΑΙΟΠΟΙΗΣΗ ΠΡΑΞΗΣ
				της αγοράς, την περιβαλλοντική διαχείριση και την καινοτομία.						
	77	ΔΗΜΟΣ ΠΑΓΓΑΙΟΥ	ΔΙΑΜΟΡΦΩΣΗ ΕΝΙΑΙΟΥ ΔΙΚΤΥΟΥ ΔΑΣΙΚΩΝ ΜΟΝΟΠΑΤΙΩΝ ΣΤΟ ΟΡΟΣ ΠΑΓΓΑΙΟ	Δασική μελέτη διασύνδεσης υφιστάμενων μονοπατιών και εν δυνάμει δημιουργίας (επί παλαιότερων) – master plan που θα προσδιορίζει εναλλακτικά υποσυστήματα διασυνδεδεμένων δασικών μονοπατιών, με παράλληλη ψηφιακή αποτύπωση, δίχως στοιχεία τεχνικών παρεμβάσεων. Η μελέτη θα περιλαμβάνει και στοιχεία τεκμηρίωσης της βιωσιμότητας διαχείρισης του δικτύου.		80.000			Α.Π.2	X
	78	ΔΗΜΟΣ ΠΑΓΓΑΙΟΥ	ΠΑΡΕΜΒΑΣΕΙΣ ΠΡΟΣΒΑΣΙΜΟΤΗΤΑΣ ΚΑΙ ΑΣΦΑΛΕΙΑΣ ΔΙΚΤΥΟΥ ΔΑΣΙΚΩΝ ΜΟΝΟΠΑΤΙΩΝ ΚΑΙ ΠΑΛΑΙΩΝ ΓΙΔΟΣΤΡΑΤΩΝ ΑΠΟ ΤΟ ΔΑΣΙΚΟ ΧΩΡΙΟ ΠΑΓΓΑΙΟΥ, ΠΡΟΣ ΤΟΥΣ ΑΝΤΙΦΙΛΙΠΠΟΥΣ, ΤΟ ΠΑΛΑΙΟΧΩΡΙ, ΚΑΙ ΤΗ ΝΙΚΗΣΙΑΝΗ	Το έργο περιλαμβάνει παρεμβάσεις, στο σύνολο της δασικής διαδρομής οι οποίες σχετίζονται με την διατήρηση – συντήρηση – βελτίωση του φυσικού περιβάλλοντος και την παροχή διευκολύνσεων για αναψυχή	Σε διαδικασία σχεδιασμού ανάθεσης (εκτιμώμενος χρόνος ανάθεσης και ολοκλήρωσης όλων των διαδικασιών και τευχών δημοπράτησης: 6-9 μήνες)	250.000			Α.Π.2	X
	81	ΔΗΜΟΣ ΠΑΓΓΑΙΟΥ	ΑΝΑΔΕΙΞΗ ΤΩΝ ΔΙΑΤΗΡΗΤΕΩΝ ΓΙΟΦΥΡΙΩΝ ΠΑΓΓΑΙΟΥ	Θα γίνει αποκατάσταση και ανάδειξη των διατηρητέων γιοφυριών (δικαιοδοσία της Εφορίας Νεωτέρων Μνημείων), σε συνολικά 6 γιοφύρια της περιοχής. Η παρέμβαση θα περιλαμβάνει την αποκατάσταση φθαμένων στοιχείων, τη σταθεροποίηση των θεμελίων, την επισκευή λίθινων τμημάτων, την απομάκρυνση φερτών υλικών και τη διατήρηση της αυθεντικής αρχιτεκτονικής, με βάση ειδική μελέτη αναστήλωσης.	Δεν έχει εκπονηθεί μελέτη για τις προτεινόμενες παρεμβάσεις.	1.500.000		Εφορεία Νεωτέρων Μνημείων	Α.Π.2	X
	82	ΔΗΜΟΣ ΠΑΓΓΑΙΟΥ	ΚΑΜΠΑΝΙΑ ΕΝΙΣΧΥΣΗΣ ΤΗΣ ΠΕΡΙΒΑΛΛΟΝΤΙΚΗΣ ΕΥΑΙΣΘΗΣΙΑΣ	Η καμπάνια ενίσχυσης της περιβαλλοντικής ευαισθησίας θα περιλαμβάνει δράσεις που στοχεύουν στην εκπαίδευση και ευαισθητοποίηση του τοπικού πληθυσμού και των επισκεπτών για τη σημασία της προστασίας του φυσικού περιβάλλοντος της περιοχής του Παγγαίου. Η καμπάνια θα επικεντρωθεί στη βιοποικιλότητα, τη διατήρηση των φυσικών πόρων και την ορθολογική διαχείριση του οικοσυστήματος	Η εκπόνηση της μελέτης και του τεύχους δημοπράτησης θα γίνει από το τμήμα προμηθειών του Δήμου Παγγαίου (εκτιμώμενος χρόνος: 3 μήνες).	70.000		ΔΗΜΟΣ ΠΑΓΓΑΙΟΥ	Α.Π.2	X
	83	ΔΗΜΟΣ ΠΑΓΓΑΙΟΥ	ΕΚΠΟΝΗΣΗ ΓΕΝΙΚΟΥ ΑΝΑΠΤΥΞΙΑΚΟΥ ΣΧΕΔΙΟΥ ΟΡΟΥΣ ΠΑΓΓΑΙΟΥ	Το Γενικό Αναπτυξιακό Σχέδιο του Όρους Παγγαίου θα είναι ένα στρατηγικό και ολοκληρωμένο σχέδιο ανάπτυξης που θα καθοδηγεί τη βιώσιμη διαχείριση των φυσικών πόρων της περιοχής, τη βελτίωση των υποδομών, την προώθηση του οικότουρισμού και την προστασία της πολιτιστικής και φυσικής κληρονομιάς. Το σχέδιο θα αναλύσει τις υπάρχουσες συνθήκες και θα προτείνει συγκεκριμένες δράσεις για την οικονομική και κοινωνική ανάπτυξη της περιοχής με σεβασμό στο περιβάλλον και τις τοπικές κοινότητες. Το σχέδιο θα αξιολογείται ως προς την υλοποίησή του και θα επικαιροποιείται όποτε απαιτείται	Η εκπόνηση της μελέτης και του τεύχους δημοπράτησης θα γίνει από την Δ/ση Τεχνικών υπηρεσιών του Δήμου Παγγαίου (εκτιμώμενος χρόνος: 6 μήνες).	140.000		ΔΗΜΟΣ ΠΑΓΓΑΙΟΥ	Α.Π.2	X
	75	ΔΗΜΟΣ ΠΑΓΓΑΙΟΥ	ΑΝΑΠΛΑΣΕΙΣ ΚΟΙΝΟΧΡΗΣΤΩΝ ΧΩΡΩΝ ΟΙΚΙΣΜΩΝ ΣΤΟΥΣ ΠΡΟΠΟΔΕΣ ΤΟΥ ΟΡΟΥΣ ΠΑΓΓΑΙΟΥ ΚΑΙ ΜΕΙΩΣΗ ΣΥΝΕΠΕΙΩΝ ΚΛΙΜΑΤΙΚΗΣ ΑΛΛΑΓΗΣ.	Οι παρεμβάσεις θα στοχεύσουν στη βελτίωση της θερμικής άνεσης σε κοινόχρηστους χώρους (πλατείες, πάρκα) οικισμών του Παγγαίου όρους και στην ενίσχυση της βιώσιμης διαχείρισης νερού και πρασίνου, δημιουργώντας ταυτόχρονα χώρους κοινωνικής συναναστροφής και αναψυχής για τους κατοίκους.	Σε διαδικασία εκπόνησης (εκτιμώμενος χρόνος ολοκλήρωσης όλων των διαδικασιών και τευχών δημοπράτησης: 3-6 μήνες)	1.500.000		ΔΗΜΟΣ ΠΑΓΓΑΙΟΥ	Α.Π.3	X

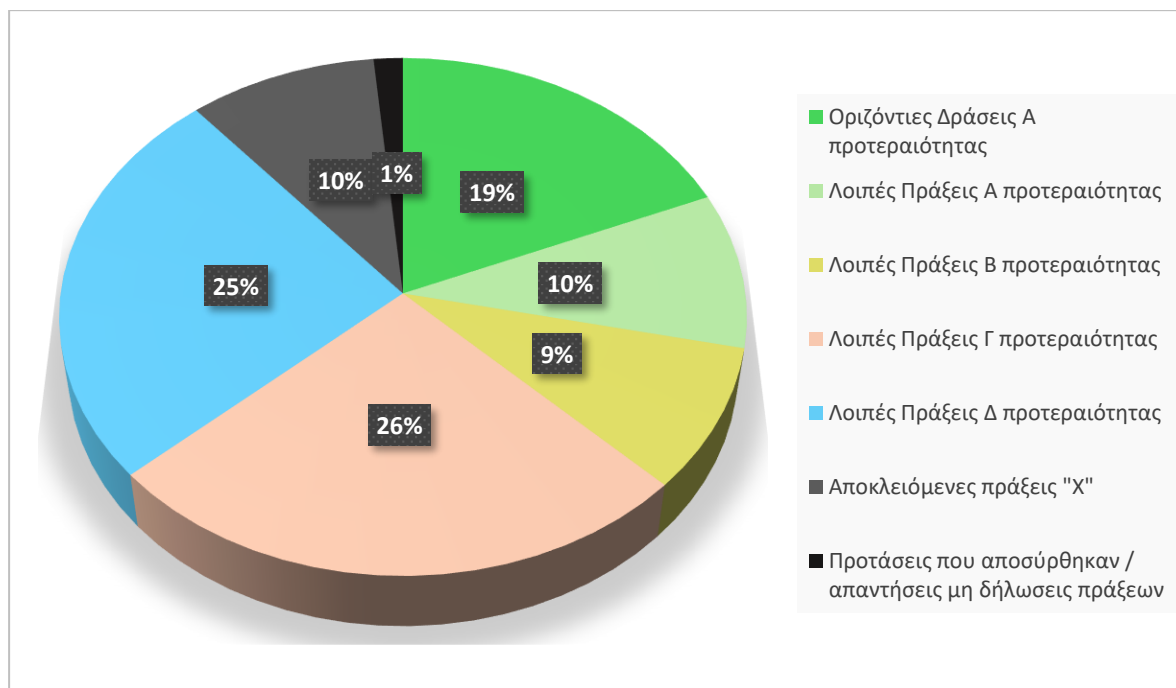
ΠΕΡΙΓΡΑΦΗ ΑΞΟΝΑ ΠΡΟΤΕΡΑΙΟΤΗΤΑΣ	Α/Α	ΦΟΡΕΑΣ ΠΡΟΤΑΣΗΣ	ΤΙΤΛΟΣ ΠΡΑΞΗΣ	ΣΥΝΤΟΜΗ ΠΕΡΙΓΡΑΦΗ ΑΝΤΙΚΕΙΜΕΝΟΥ	ΩΡΙΜΟΤΗΤΑ	ΠΡΟΫΠΟΛΟΓΙΣΜΟΣ (€)	ΧΡΟΝΟΣ ΥΛΟΠΟΙΗΣΗΣ (ΜΗΝΕΣ)	ΔΙΚΑΙΟΥΧΟΣ	ΑΞΟΝΑΣ ΠΡΟΤΕΡΑΙΟΤΗΤΑΣ ΣΤΡΑΤΗΓΙΚΗΣ ΟΧΕ	ΠΡΟΤΕΡΑΙΟΠΟΙΗΣΗ ΠΡΑΞΗΣ
	76	ΔΗΜΟΣ ΠΑΓΓΑΙΟΥ	ΠΡΟΜΗΘΕΙΑ ΟΡΓΑΝΩΝ ΚΑΙ ΒΕΛΤΙΩΣΗ ΑΣΦΑΛΕΙΑΣ ΠΑΙΔΙΚΩΝ ΧΑΡΩΝ ΟΙΚΙΣΜΩΝ ΣΤΟΥΣ ΠΡΟΠΟΔΕΣ ΤΟΥ ΟΡΟΥΣ ΠΑΓΓΑΙΟΥ	Οι παρεμβάσεις θα επικεντρωθούν στη δημιουργία ή την αναβάθμιση παιδικών χαρών με πιστοποιημένο εξοπλισμό που συμμορφώνεται με τα ευρωπαϊκά πρότυπα ασφάλειας (EN 1176/1177), εξασφαλίζοντας ότι οι χώροι αυτοί πληρούν όλα τα απαραίτητα μέτρα ασφάλειας και λειτουργικότητας.	Σε διαδικασία εκπόνησης (εκτιμώμενος χρόνος ολοκλήρωσης όλων των διαδικασιών και τευχών δημοπράτησης: 2 μήνες)	350.000		ΔΗΜΟΣ ΠΑΓΓΑΙΟΥ	Α.Π.3	X
	79	ΔΗΜΟΣ ΠΑΓΓΑΙΟΥ	ΑΝΑΒΑΘΜΙΣΗ ΤΟΥ ΕΚΘΕΤΗΡΙΟΥ ΒΙΟΠΟΙΚΙΛΟΤΗΤΑΣ ΠΑΓΓΑΙΟΥ ΣΤΗ ΜΟΥΣΘΕΝΗ	Η παρέμβαση αφορά στην αναβάθμιση του εκθετηρίου βιοποικιλότητας στην Μουσθένη, το οποίο φιλοξενείται σε δημοτικό κτήριο και έχει διαμορφωθεί στο πλαίσιο του προγράμματος INTERREG V-A "Greece – Bulgaria 2014-2020", MOBILE BIODIVERSITY, με επιστημονική έρευνα στο πεδίο για τη βιοποικιλότητα (χλωρίδα και πανίδα), δημιουργία 2 ντοκουμαντέρ, και βιντεοπαρουσιάσεων, εξαιρετικά υψηλής ποιότητας, που παρουσιάζονται σε χώρο με εγκατάσταση οθονών και κεντρικού συστήματος πολυπαραμετρικής προβολής.	Σε διαδικασία σχεδιασμού ανάθεσης της ειδικής μελέτης (Δράση α) (εκτιμώμενος χρόνος ανάθεσης και ολοκλήρωσης όλων των διαδικασιών και τευχών δημοπράτησης: 6-9 μήνες)	400.000		ΔΗΜΟΣ ΠΑΓΓΑΙΟΥ	Α.Π.3	X
	86	ΔΗΜΟΣ ΠΑΓΓΑΙΟΥ	ΕΡΓΑ ΠΟΛΙΤΙΚΗΣ ΠΡΟΣΤΑΣΙΑΣ ΑΠΟ ΠΥΡΚΑΓΙΕΣ, ΣΤΟ ΟΡΟΣ ΠΑΓΓΑΙΟ	Η δράση για την εγκατάσταση συστημάτων αντιπυρικής προστασίας στο όρος Παγγαίο και στους οικισμούς γύρω από αυτό θα περιλαμβάνει την ανάπτυξη σύγχρονων συστημάτων πυρανίχνευσης και έγκαιρης προειδοποίησης, καθώς και την κατασκευή αντιπυρικών ζωνών γύρω από τους οικισμούς. Η περιοχή του Παγγαίου, λόγω των πυκνών δασών και της γεωγραφικής της θέσης, αντιμετωπίζει υψηλό κίνδυνο πυρκαγιών, που θέτουν σε κίνδυνο τόσο τους φυσικούς πόρους όσο και τις τοπικές κοινότητες. Τον Αύγουστο του 2024, η πυρκαγιά στο Παγγαίο ήταν σε εξέλιξη για 8 ημέρες και χρειάστηκε να συμβάλλουν οι καιρικές συνθήκες (βροχή) για να οριοθετηθεί και να σβήσει.		2.000.000		ΔΗΜΟΣ ΠΑΓΓΑΙΟΥ	Α.Π.5	X
	80	ΔΗΜΟΣ ΠΑΓΓΑΙΟΥ	ΠΑΡΕΜΒΑΣΕΙΣ ΒΕΛΤΙΩΣΗΣ ΤΗΣ ΔΑΣΙΚΗΣ ΟΔΟΥ ΠΡΟΣ ΤΟ ΔΑΣΙΚΟ ΧΩΡΙΟ ΠΑΓΓΑΙΟΥ	Η παρέμβαση αφορά στην βελτίωση της οδικής ασφάλειας της δασικής οδού από το Ακροβούνι προς το Δασικό Χωριό Παγγαίου, δημοτική εγκατάσταση που λειτουργεί με παραχώρηση σε Κοινωνική επιχείρηση. Το έργο θα περιλαμβάνει, διαπλάτυνση, ασφαλοστρώση αποκατάστασης βατότητας, παρεμβάσεις αποστράγγισης, σήμανση και διαγράμμιση, προστατευτικά κιγκλιδώματα, βελτίωση ορατότητας (καθαρισμός βλάστησης), κ.λπ.	Θα εκπονηθεί από την Τ.Υ. του Δήμου Παγγαίου (εκτιμώμενος χρόνος ολοκλήρωσης όλων των διαδικασιών και τευχών δημοπράτησης: 8 μήνες)	2.500.000		ΔΗΜΟΣ ΠΑΓΓΑΙΟΥ	Α.Π.5	X
ΠΡΟΤΑΣΕΙΣ ΦΟΡΕΩΝ ΠΟΥ ΑΠΟΣΥΡΘΗΚΑΝ Ή ΦΟΡΕΙΣ ΠΟΥ ΑΠΑΝΤΗΣΑΝ ΑΡΝΗΤΙΚΑ	118	ΥΠΗΡΕΣΙΑ ΝΕΩΤΕΡΩΝ ΜΝΗΜΕΙΩΝ & ΤΕΧΝΙΚΩΝ ΕΡΓΩΝ ΑΝΑΤΟΛΙΚΗΣ ΜΑΚΕΔΟΝΙΑΣ ΚΑΙ ΘΡΑΚΗΣ – ΥΠΟΥΡΓΕΙΟ ΠΟΛΙΤΙΣΜΟΥ	ΑΠΟΚΑΤΑΣΤΑΣΗ ΤΟΥ ΧΑΡΑΚΤΗΡΙΣΜΕΝΟΥ ΑΠΟ ΤΟ ΥΠΠΟ ΩΣ «ΕΡΓΟ ΤΕΧΝΗΣ & ΙΣΤΟΡΙΚΟ ΔΙΑΤΗΡΗΤΕΟ ΜΝΗΜΕΙΟ» ΣΥΓΚΡΟΤΗΜΑΤΟΣ ΚΤΗΡΙΩΝ (ΚΑΠΝΑΠΟΘΗΚΗΣ – ΓΡΑΦΕΙΩΝ), ΕΠΙ ΤΩΝ ΟΔΩΝ 12 ΑΠΟΣΤΟΛΩΝ, ΑΒΔΗΡΩΝ, ΑΝΔΡΟΥΤΣΟΥ & ΒΑΣ. ΒΑΣΙΛΕΙΑΔΗ ΣΤΗΝ ΞΑΝΘΗ, ΙΔΙΟΚΤΗΣΙΑΣ ΥΠΠΟ & ΕΠΑΝΑΧΡΗΣΗ ΓΙΑ ΤΗ ΔΗΜΙΟΥΡΓΙΑ «ΜΟΥΣΕΙΟΥ ΤΕΧΝΙΚΟΥ ΠΟΛΙΤΙΣΜΟΥ ΑΝΑΤΟΛΙΚΗΣ ΜΑΚΕΔΟΝΙΑΣ & ΘΡΑΚΗΣ (4.000.000€)							

ΠΕΡΙΓΡΑΦΗ ΑΞΟΝΑ ΠΡΟΤΕΡΑΙΟΤΗΤΑΣ	Α/Α	ΦΟΡΕΑΣ ΠΡΟΤΑΣΗΣ	ΤΙΤΛΟΣ ΠΡΑΞΗΣ	ΣΥΝΤΟΜΗ ΠΕΡΙΓΡΑΦΗ ΑΝΤΙΚΕΙΜΕΝΟΥ	ΩΡΙΜΟΤΗΤΑ	ΠΡΟΫΠΟΛΟΓΙΣΜΟΣ (€)	ΧΡΟΝΟΣ ΥΛΟΠΟΙΗΣΗΣ (ΜΗΝΕΣ)	ΔΙΚΑΙΟΥΧΟΣ	ΑΞΟΝΑΣ ΠΡΟΤΕΡΑΙΟΤΗΤΑΣ ΣΤΡΑΤΗΓΙΚΗΣ ΟΧΕ	ΠΡΟΤΕΡΑΙΟΠΟΙΗΣΗ ΠΡΑΞΗΣ
	45	ΔΗΜΟΣ ΑΡΡΙΑΝΩΝ	ΑΠΑΝΤΗΣΗ ΦΟΡΕΑ: ΔΕΝ ΔΙΑΤΥΠΩΘΗΚΕ ΕΩΣ ΚΑΙ ΣΗΜΕΡΑ ΚΑΠΟΙΑ ΠΑΡΑΤΗΡΗΣΗ/ΣΧΟΛΙΟ/ ΠΡΟΤΑΣΗ ΠΡΟΣ ΕΝΤΑΞΗ ΣΤΗΝ ΜΕΛΕΤΗ ΕΞΕΙΔΙΚΕΥΣΗΣ ΤΗΣ ΟΧΕ «ΖΩΝΗ ΟΡΟΣΕΙΡΑΣ ΡΟΔΟΠΗΣ ΚΑΙ ΠΟΤΑΜΟΥ ΝΕΣΤΟΥ» ΑΠΟ ΤΟ ΣΥΝΟΛΟ ΤΗΣ ΠΡΟΪΣΤΑΜΕΝΗΣ ΑΡΧΗΣ.							

Σύμφωνα, με τα κριτήρια προτεραιοποίησης που παρουσιάστηκαν στην προηγούμενη ενότητα, μετά από περιορισμένες συγχωνεύσεις πράξεων σε μία όπου κρίθηκε απαραίτητο, και λαμβάνοντας υπόψη ότι οι Οριζόντιες Δράσεις λαμβάνουν προτεραιότητα Α, προκύπτουν τα εξής:

1. **38 πράξεις λαμβάνουν προτεραιότητα Α.** Εξ αυτών οι 25 αντιστοιχίζονται σε Οριζόντιες Δράσεις, ενώ οι υπόλοιπες 13 σε Λοιπές Πράξεις των Αξόνων Προτεραιότητας 2, 3, 4 και 5.
2. **12 πράξεις λαμβάνουν προτεραιότητα Β** και ανήκουν σε κατηγορίες Λοιπών Πράξεων των Αξόνων Προτεραιότητας 2 και 3.
3. **35 πράξεις λαμβάνουν προτεραιότητα Γ** και ανήκουν σε κατηγορίες Λοιπών Πράξεων των Αξόνων Προτεραιότητας 2 και 3.
4. **34 πράξεις λαμβάνουν προτεραιότητα Δ** και ανήκουν σε κατηγορίες Λοιπών Πράξεων των Αξόνων Προτεραιότητας 2, 3, 4 και 5.
5. **13 πράξεις δηλώνονται με το στοιχείο “Χ”** και συνιστούν χωρικά αποκλειόμενες πράξεις. Πρόκειται για τις 12 προτάσεις του Δήμου Παγγαίου και τη 1 πρόταση του Επιμελητηρίου Ξάνθης.
6. **1 προτεινόμενη πράξη αποσύρθηκε**, ενώ υπήρξε και **1 απάντηση** περί μη δήλωσης προτεινόμενης πράξης.

Γράφημα 1. Προτεραιοποίηση πράξεων βάσει επιλεχθέντων κριτηρίων (Πηγή: Επεξεργασία ομάδας μελέτης)



Όσον αφορά τον εκτιμώμενο προϋπολογισμό:

1. **Οι οριζόντιες δράσεις/πράξεις με προτεραιότητα Α εκτιμώνται στο ποσό των 31.491.619 εκ. ευρώ (€).** Σε αυτό το ποσό περιλαμβάνονται 300.000 ευρώ (€), τα οποία συνιστούν πρόβλεψη για την εξασφάλιση της Τεχνικής Βοήθειας.

Σημειώνεται ότι για τις οριζόντιες δράσεις ο εκτιμώμενος προϋπολογισμός συνιστά αποτέλεσμα συνεργασίας του αναδόχου με την ΕΥΔ και όχι αποτέλεσμα ευθείας άθροισης του εκτιμώμενου προϋπολογισμού των πράξεων που αντιστοιχίζονται κάτω από αυτές και κατά περιπτώσεις προτάθηκαν από τους Φορείς. Για τις λοιπές πράξεις Α προτεραιότητας, συμπεριλήφθηκε ο εκτιμώμενος προϋπολογισμός που υπέβαλλε ο εκάστοτε Φορέας, με εξαίρεση την υπ. αριθμό 36,37 πράξη του ΔΠΘ. Ο παρακάτω πίνακας αποτυπώνει τον επιμερισμό των περίπου 31 εκ. € στους Α.Π. της Στρατηγικής της ΟΧΕ.

Πίνακας 3. Επιμερισμός εκτιμώμενου προϋπολογισμού πράξεων Α προτεραιότητας (Πηγή: Επεξεργασία ομάδας μελέτης)

ΑΞΟΝΕΣ ΠΡΟΤΕΡΑΙΟΤΗΤΑΣ	ΔΡΑΣΕΙΣ/ΠΡΑΞΕΙΣ	ΑΡΙΘΜΗΣΗ	ΠΡΟΫΠΟΛΟΓΙΣΜΟΣ	ΣΥΝΟΛΙΚΟΣ ΠΡΟΫΠΟΛΟΓΙΣΜΟΣ
Α.Π.1. Προαγωγή της επιχειρηματικότητας και των ευκαιριών παραγωγής εισοδήματος με έμφαση στον ποιοτικό τουρισμό, την αγροδιατροφή και το περιβάλλον	ΟΡΙΖΟΝΤΙΑ ΔΡΑΣΗ ΕΝΙΣΧΥΣΗ ΕΠΙΧΕΙΡΗΜΑΤΙΚΟΤΗΤΑΣ		5.000.000	5.000.000
Α.Π.2. Ανάδειξη της μοναδικής ταυτότητας της Ζώνης Ορεινού Όγκου Ροδόπης και Ποταμού Νέστου	ΟΡΙΖΟΝΤΙΑ ΔΡΑΣΗ ΠΡΟΒΟΛΗ, ΔΙΚΤΥΩΣΗ ΚΑΙ ΨΗΦΙΑΚΗ ΑΝΑΒΑΘΜΙΣΗ		700.000	7.704.000
	ΟΡΙΖΟΝΤΙΑ ΔΡΑΣΗ ΑΝΑΔΕΙΞΗ, ΔΙΚΤΥΩΣΗ, ΠΡΟΒΟΛΗ ΚΑΙ ΣΗΜΑΝΣΗ ΜΟΝΟΠΑΤΙΩΝ		1.000.000	
	ΛΟΙΠΕΣ ΠΡΑΞΕΙΣ (Α ΠΡΟΤΕΡΑΙΟΤΗΤΑ)	7	1.600.000	
		19	1.400.000	
		48	954.000	
		59	1.900.000	
134	150.000			
		5.854.000		
Α.Π.3. Ανάπτυξη υποδομών διασύνδεσης, κοινής ωφέλειας και βελτίωσης του οικιστικού περιβάλλοντος	ΛΟΙΠΕΣ ΠΡΑΞΕΙΣ (Α ΠΡΟΤΕΡΑΙΟΤΗΤΑ)	4	1.552.500	13.900.700
		8	4.500.000	
		47	3.550.000	
		99	3.145.000	
		136	1.153.200	
			13.900.700	
Α.Π.4. Διασφάλιση της κοινωνικής συνοχής, ανάπτυξη και προώθηση στην απασχόληση του ανθρωπίνου δυναμικού	ΛΟΙΠΕΣ ΠΡΑΞΕΙΣ (Α ΠΡΟΤΕΡΑΙΟΤΗΤΑ) - ΕΚΤ	10	690.000	1.190.000
		36,37	500.000	
			1.190.000	
Α.Π.5. Μετριάσμός επιπτώσεων, προστασία φυσικού	ΟΡΙΖΟΝΤΙΑ ΔΡΑΣΗ ΠΟΛΙΤΙΚΗ ΠΡΟΣΤΑΣΙΑ ΚΑΙ		2.500.000	3.396.919

ΑΞΟΝΕΣ ΠΡΟΤΕΡΑΙΟΤΗΤΑΣ	ΔΡΑΣΕΙΣ/ΠΡΑΞΕΙΣ	ΑΡΙΘΜΗΣΗ	ΠΡΟΫΠΟΛΟΓΙΣΜΟΣ	ΣΥΝΟΛΙΚΟΣ ΠΡΟΫΠΟΛΟΓΙΣΜΟΣ
Περιβάλλοντος και προσαρμογή στην κλιματική αλλαγή	ΚΛΙΜΑΤΙΚΗ ΑΝΘΕΚΤΙΚΟΤΗΤΑ			
	ΛΟΙΠΕΣ ΠΡΑΞΕΙΣ (Α ΠΡΟΤΕΡΑΙΟΤΗΤΑ)	87,88,89	896.919	
			896.919	
ΟΡΙΖΟΝΤΙΑ ΔΡΑΣΗ ΤΕΧΝΙΚΗ ΒΟΗΘΕΙΑ			300.000	
ΣΥΝΟΛΟ				31.491.619

- Οι πράξεις Β προτεραιότητας κοστολογούνται στα 21.411.560 εκ. ευρώ (€).** Το εν λόγω ποσό συνιστά άθροισμα του εκτιμώμενου προϋπολογισμού των πράξεων, όπως ο εκάστοτε Φορέας δήλωσε στο ερωτηματολόγιο. Για δύο (2) από τις δώδεκα (12) πράξεις δεν έχει εκτιμηθεί ο προϋπολογισμός.
- Οι πράξεις Γ προτεραιότητας κοστολογούνται στα 12.050.641 εκ. ευρώ (€).** Το εν λόγω ποσό συνιστά άθροισμα του εκτιμώμενου προϋπολογισμού των πράξεων, όπως ο εκάστοτε Φορέας δήλωσε στο ερωτηματολόγιο. Για δεκαεπτά (17) από τις τριάντα πέντε (35) πράξεις δεν έχει εκτιμηθεί ο προϋπολογισμός.
- Οι πράξεις Δ προτεραιότητας κοστολογούνται στα 54.571.380 εκ. ευρώ (€).** Το εν λόγω ποσό συνιστά άθροισμα του εκτιμώμενου προϋπολογισμού των πράξεων, όπως ο εκάστοτε Φορέας δήλωσε στο ερωτηματολόγιο. Για τέσσερις (4) από τις τριάντα τέσσερις (34) πράξεις δεν έχει εκτιμηθεί ο προϋπολογισμός.
- Οι χωρικά αποκλειόμενες πράξεις, δηλούμενες με στοιχείο Χ, κοστολογούνται στα 9.330.000 εκ. ευρώ (€).** Το εν λόγω ποσό συνιστά άθροισμα του εκτιμώμενου προϋπολογισμού των πράξεων, όπως ο εκάστοτε Φορέας δήλωσε στο ερωτηματολόγιο.

Η υλοποίηση της ΟΧΕ Οροσειράς Ροδόπης - Ποταμού Νέστου προβλέπεται στο Επιχειρησιακό Πρόγραμμα «Ανατολική Μακεδονία, Θράκη» 2021-2027. Για την υλοποίησή της θα αξιοποιηθούν πόροι από διαφορετικές προτεραιότητες του Προγράμματος, συμπεριλαμβανομένου του ΕΚΤ+ με δέσμευση πλήρους εφαρμογής των οριζόμενων στο άρθρο 29 του ΚΚΔ για τις χωρικές στρατηγικές. Ταυτόχρονα, η ΟΧΕ δύναται να αξιοποιεί πόρους και από επιπρόσθετες πηγές χρηματοδότησης, πέρα από το παραπάνω Επιχειρησιακό Πρόγραμμα. Η αντιστοίχιση των δράσεων της ΟΧΕ με τις επενδυτικές προτεραιότητες του Επιχειρησιακού Προγράμματος, το ταμείο χρηματοδότησης ή/και τυχόν άλλο χρηματοδοτικό μέσο / εργαλείο θα πραγματοποιηθεί στο Παραδοτέο Γ της σύμβασης.



ΠΑΡΑΡΤΗΜΑΤΑ



Α. Συνοδευτικό υλικό διαβούλευσης



Επιστολή διαβούλευσης



Με τη συγχρηματοδότηση
της Ευρωπαϊκής Ένωσης

ΕΛΛΗΝΙΚΗ ΔΗΜΟΚΡΑΤΙΑ
ΠΕΡΙΦΕΡΕΙΑ ΑΝΑΤΟΛΙΚΗΣ ΜΑΚΕΔΟΝΙΑΣ ΚΑΙ ΘΡΑΚΗΣ

ΕΙΔΙΚΗ ΥΠΗΡΕΣΙΑ ΔΙΑΧΕΙΡΙΣΗΣ ΠΡΟΓΡΑΜΜΑΤΟΣ
«ΑΝΑΤΟΛΙΚΗ ΜΑΚΕΔΟΝΙΑ, ΘΡΑΚΗ»

Ταχ. Δ/ση: Ηροδότου 28, Κομοτηνή
Ταχ. Κώδικας: 69132
Πληροφορίες: Ε. Κουφού
Τηλέφωνο: 25313-52327
Email: ekoufou@mou.gr

Κομοτηνή, ...2024
Αριθ. Πρωτ.:

Προς: Πίνακα αποδεκτών

ΘΕΜΑ: Μελέτη Ολοκληρωμένης Χωρικής Επένδυσης (ΟΧΕ) «Ζώνη Οροσειράς Ροδόπης και Ποταμού Νέστου» περιόδου 2021-2027

- Σχετ:
- το Περιφερειακό Πρόγραμμα «Ανατολική Μακεδονία, Θράκη» 2021-2027 (ΠεΠ ΑΜΘ 21-27), όπως εγκρίθηκε με την C(2024) 3381 /15.05.2024, απόφαση της Ευρωπαϊκής Επιτροπής,
 - οι με α.π. 124143/21-12-2022 «Κατευθύνσεις για την επιλογή και σχεδιασμό των στρατηγικών στο πλαίσιο των ΟΧΕ, ΟΧΕ-ΒΑΑ και ΤΑΠΤΟΚ» της Γενικής Γραμματείας Δημοσίων Επενδύσεων – ΕΣΠΑ.

Σε συνέχεια των ανωτέρω σχετικών και προκειμένου να προχωρήσει η διαδικασία εξειδίκευσης της **Ολοκληρωμένης Χωρικής Επένδυσης (ΟΧΕ) «Ζώνη Οροσειράς Ροδόπης και Ποταμού Νέστου»** περιόδου 2021-2027, παρακαλούμε για τη συμπλήρωση του συνημμένου Ερωτηματολογίου Διαβούλευσης.

Κάθε φορέας καλείται να αποστείλει ηλεκτρονικά **ένα** μόνο συμπληρωμένο ερωτηματολόγιο έως την _____, ...2024 στις εξής δύο ηλεκτρονικές διευθύνσεις: ekoufou@mou.gr και sourla@consortis.gr.

Ακολούθως, εντός του **Οκτωβρίου 2024** θα λάβουν χώρα τεχνικές συναντήσεις διαβούλευσης για την οριστικοποίηση της εξειδίκευσης της ΟΧΕ «Ζώνης Ορεινού Όγκου Ροδόπης και Ποταμού Νέστου». Επισημαίνεται πως στη διαδικασία διαβούλευσης δύναται να συμμετάσχει κάθε φορέας που δραστηριοποιείται (επιστημονικά-επαγγελματικά-πολιτιστικά-κοινωνικά κλπ) στην περιοχή εφαρμογής της ΟΧΕ.

Υποστηρικτικό και ενημερωτικό υλικό για την κατάρτιση της ΟΧΕ, όπως το Παραδοτέο Α' – Υφιστάμενη Κατάσταση και Αναπτυξιακή Ταυτότητα της Περιοχής Παρέμβασης, Χάρτης της περιοχής παρέμβασης και το ερωτηματολόγιο έχει αναρτηθεί στην ιστοσελίδα της ΕΥΔ Π-ΑΜΘ:

<https://www.eydamth.gr/index.php/stratigikes/olokliromenes-xorikes-ependyseis>

Η ΕΥΔ Π-ΑΜΘ, είναι στη διάθεσή σας για περαιτέρω συνεργασία και διευκρινίσεις

Ο Περιφερειάρχης

Ανατολικής Μακεδονίας και Θράκης

Εισηγητής	Προϊστάμενος Μονάδας Α	Προϊστάμενος Υπηρεσίας
Ε. Κουφού	Τ. Δελάκης	Π. Κουδουμάκης

Χριστόδουλος Τοψίδης

Συνημμένα:

- Συνοπτικό Ενημερωτικό Έντυπο ΟΧΕ «Ζώνης Ορεινού Όγκου Ροδόπης και Ποταμού Νέστου»
- Ερωτηματολόγιο Διαβούλευσης (για συμπλήρωση και ηλεκτρονική αποστολή).

Πίνακας αποδεκτών (μόνο ηλεκτρονικά):

Κεντρικοί Φορείς - Επιτελικές Δομές Αναπτυξιακών Προγραμμάτων 2021-2027

- Υπουργείο Πολιτισμού/Επιτελική Δομή ΕΣΠΑ-Πολιτισμού και Υπηρεσίες στην Περιφέρεια ΑΜΘ ydepp@mou.gr:
 - Εφορεία Αρχαιοτήτων Καβάλας, efakav@culture.gr
 - Εφορεία Αρχαιοτήτων Δράμας, efadra@culture.gr
 - Εφορεία Αρχαιοτήτων Ξάνθης, efaxan@culture.gr
 - Εφορεία Αρχαιοτήτων Ροδόπης, efarod@culture.gr
 - Εφορεία Αρχαιοτήτων Έβρου, efaevr@culture.gr
 - Υπηρεσία Νεωτέρων Μνημείων & Τεχνικών Έργων ΑΜΘ, ynmath@culture.gr
- Υπουργείο Τουρισμού/Επιτελική Δομή ΕΣΠΑ-Τουρισμού, edeyt@mintour.gr
- Επιτελική Δομή ΕΣΠΑ Υπουργείου Υποδομών και Μεταφορών, edymet@mou.gr
- Επιτελική Δομή ΕΣΠΑ Υπουργείου Περιβάλλοντος και Ενέργειας, eysped@mou.gr
- Επιτελική Δομή ΕΣΠΑ Υπουργείου Κλιματικής Κρίσης και Πολιτικής Προστασίας, epiteliki@civilprotection.gr
- Επιτελική Δομή ΕΣΠΑ Υπουργείου Υγείας (ΕΔΕΥΠΥ), ygpro@mou.gr; ed_ygeia@mou.gr

Αποκεντρωμένη Διοίκηση Μακεδονίας - Θράκης

- Διεύθυνση Πολιτικής Προστασίας, pol-pro@m-t.gov.gr
- Γενική Διεύθυνση Χωροταξικής Περιβαλλοντικής και Αγροτικής Πολιτικής, gdxpp@m-t.gov.gr
- Διεύθυνση Περιβάλλοντος & Χωρικού Σχεδιασμού Ανατολικής Μακεδονίας-Θράκης, dpxs-amt@m-t.gov.gr
- Διεύθυνση Υδάτων Ανατολικής Μακεδονίας – Θράκης, day-amt@m-t.gov.gr

Περιφέρεια Ανατολικής Μακεδονίας Θράκης

- Γενική Διεύθυνση Αναπτυξιακού Προγραμματισμού, Περιβάλλοντος & Υποδομών, gan@pamth.gov.gr
- Διεύθυνση Αναπτυξιακού Προγραμματισμού, dianap@pamth.gov.gr
- Διεύθυνση Περιβάλλοντος και Χωρικού Σχεδιασμού, dphs@pamth.gov.gr
- Τμήμα Περιβάλλοντος & Υδροοικονομίας ΠΕ Δράμας, dphs@pamth.gov.gr
- Τμήμα Περιβάλλοντος & Υδροοικονομίας ΠΕ Καβάλας, dphs@pamth.gov.gr
- Τμήμα Περιβάλλοντος & Υδροοικονομίας ΠΕ Ξάνθης, dphs@pamth.gov.gr
- Τμήμα Περιβάλλοντος & Υδροοικονομίας ΠΕ Ροδόπης, dphs@pamth.gov.gr
- Τμήμα Περιβάλλοντος & Υδροοικονομίας ΠΕ Έβρου, dphs@pamth.gov.gr
- Διεύθυνση Τεχνικών Έργων, dde.kom@pamth.gov.gr
- Διεύθυνση Τεχνικών Έργων ΠΕ Δράμας, dtedrama@pamth.gov.gr
- Διεύθυνση Τεχνικών Έργων ΠΕ Καβάλας, dte.kavalas@pamth.gov.gr
- Διεύθυνση Τεχνικών Έργων ΠΕ Ξάνθης, dte.xanthi@pamth.gov.gr
- Διεύθυνση Τεχνικών Έργων ΠΕ Ροδόπης, dte_perodopis@pamth.gov.gr
- Διεύθυνση Τεχνικών Έργων ΠΕ Έβρου, texnika.erga.evrou@pamth.gov.gr
- Γενική Διεύθυνση Ανάπτυξης, ganap@pamth.gov.gr
- Διεύθυνση Βιομηχανίας, Ενέργειας & Φυσικών Πόρων, dibiomixanias@pamth.gov.gr
- Διεύθυνση Διά Βίου Μάθησης, Απασχόλησης, Εμπορίου και Τουρισμού, diedu@pamth.gov.gr
- Διεύθυνση Ανάπτυξης ΠΕ Δράμας, anaptixisdrama@pamth.gov.gr
- Διεύθυνση Ανάπτυξης ΠΕ Καβάλας, da.kavalas@pamth.gov.gr

- Διεύθυνση Ανάπτυξης ΠΕ Ξάνθης, anaptixis.xanthi@pamth.gov.gr
- Διεύθυνση Ανάπτυξης ΠΕ Ροδόπης, dianaptixis@pamth.gov.gr
- Διεύθυνση Ανάπτυξης ΠΕ Έβρου, anaptixi.evrou@pamth.gov.gr
- Γενική Διεύθυνση Περιφερειακής Αγροτικής Οικονομίας και Κτηνιατρικής, gagro@pamth.gov.gr
- Διεύθυνση Αγροτικής Οικονομίας, dao@pamth.gov.gr
- Διεύθυνση Πολιτικής Γης, dpolgis@pamth.gov.gr
- Διεύθυνση Κτηνιατρικής, dktiniatrikis@pamth.gov.gr
- Δ/νση Αγρ. Οικονομίας & Κτηνιατρικής ΠΕ Δράμας, daokdr@pamth.gov.gr
- Δ/νση Αγρ. Οικονομίας & Κτηνιατρικής ΠΕ Καβάλας, daokkavalas@pamth.gov.gr
- Δ/νση Αγρ. Οικονομίας & Κτηνιατρικής ΠΕ Ξάνθης, agrot.oikon@pamth.gov.gr
- Δ/νση Αγρ. Οικονομίας & Κτηνιατρικής ΠΕ Ροδόπης, daok@pamth.gov.gr
- Δ/νση Αγρ. Οικονομίας & Κτηνιατρικής ΠΕ Έβρου, agroikon.evrou@pamth.gov.gr
- Τμήμα Πληροφορικής ΠΕ Δράμας, ddhd@pamth.gov.gr
- Τμήμα Πληροφορικής ΠΕ Καβάλας, ddhd@pamth.gov.gr
- Τμήμα Πληροφορικής ΠΕ Ξάνθης, ddhd@pamth.gov.gr
- Τμήμα Πληροφορικής ΠΕ Έβρου, ddhd@pamth.gov.gr
- Γενική Διεύθυνση Δημόσιας Υγείας και Κοινωνικής Μέριμνας, gddy@pamth.gov.gr
- Δ/νση Δημόσιας Υγείας & Κοινωνικής Μέριμνας ΠΕ Δράμας, ygeiadramas@pamth.gov.gr
- Δ/νση Δημόσιας Υγείας & Κοινωνικής Μέριμνας ΠΕ Καβάλας, dykavalas@pamth.gov.gr
- Δ/νση Δημόσιας Υγείας & Κοινωνικής Μέριμνας ΠΕ Ξάνθης, ddygeias.xanthi@pamth.gov.gr
- Δ/νση Δημόσιας Υγείας & Κοινωνικής Μέριμνας ΠΕ Ροδόπης, dygeia@pamth.gov.gr
- Δ/νση Δημόσιας Υγείας & Κοινωνικής Μέριμνας ΠΕ Έβρου, ygeia.evrou@pamth.gov.gr
- Αυτοτελής Διεύθυνση Πολιτικής Προστασίας, civilprotection@pamth.gov.gr
- Τμήμα Πολιτικής Προστασίας Περιφερειακής Ενότητας Ροδόπης, cp.rodopi@pamth.gov.gr
- Τμήμα Πολιτικής Προστασίας Περιφερειακής Ενότητας Δράμας, cp.drama@pamth.gov.gr
- Τμήμα Πολιτικής Προστασίας Περιφερειακής Ενότητας Καβάλας, cp.kavala@pamth.gov.gr
- Τμήμα Πολιτικής Προστασίας Περιφερειακής Ενότητας Ξάνθης, cp.xanthi@pamth.gov.gr
- Τμήμα Πολιτικής Προστασίας Περιφερειακής Ενότητας Έβρου, cp.evros@pamth.gov.gr
- Περιφερειακό Ταμείο Ανάπτυξης Ανατολικής Μακεδονίας Θράκης, info@pta.gov.gr

Δήμοι Περιοχής Παρέμβασης

- Δήμος Αρριανών, info@arriana.gr; filyra@0924.syzefxis.gov.gr
- Δήμος Δράμας, info@dimosdramas.gr
- Δήμος Ιάσμου, politis@iasmos.gr
- Δήμος Μαρωνείας-Σαπών, gd.maroneias-sapon@0873.syzefxis.gov.gr
- Δήμος Μύκης, info@dimosmykis.gr
- Δήμος Κάτω Νευροκοπίου, nevrokop@otenet.gr
- Δήμος Κομοτηνής, gdkomot@otenet.gr
- Δήμος Νέστου, mail@dimosnestou.gov.gr; dimosnestou@gmail.com;
- Δήμος Ξάνθης, dimarxos@cityofxanthi.gr;
- Δήμος Παρανεστίου, dimos@paranesti.gr; paranest@otenet.gr;

- Δήμος Προσοτσάνης, info@prosotsani.gr; irida@prosotsani.gr
- Δήμος Σουφλίου, dim@0890.syzefxis.gov.gr
- Δήμος Τοπείρου, info@topeiros.gr; infotopeirou@gmail.com

Ερευνητικοί και Επιστημονικοί Φορείς

- Δημοκρίτειο Πανεπιστήμιο Θράκης, protocol@duth.gr
- Ερευνητικό Κέντρο Αθηνά, info@athena-innovation.gr; info@athenarc.gr
- Ινστιτούτο Αλιευτικής Έρευνας (ΙΝ.ΑΛ.Ε.), fri@inale.gr
- Περιφερειακό Συμβούλιο Έρευνας και Καινοτομίας ΑΜΘ, atsolaki@pamth.gov.gr, kokki@pamth.gov.gr

Οικονομικοί και Επαγγελματικοί Φορείς και Ενώσεις

- Επιμελητήριο Έβρου, epimeviro@otenet.gr
- Επιμελητήριο Καβάλας, info@chamberofkavala.gr
- Επιμελητήριο Ξάνθης, ebex@otenet.gr; info@ebex.gr
- Επιμελητήριο Δράμας, ccidrama@dramanet.gr
- Εμπορικό και Βιομηχανικό Επιμελητήριο Ροδόπης, info@rodopicci.gr
- Επαγγελματικό και Βιοτεχνικό Επιμελητήριο Ροδόπης, info@everodopi.gr
- Οικονομικό Επιμελητήριο – Περιφερειακό Τμήμα Θράκης, oee1pt@oe-e.gr
- Οικονομικό Επιμελητήριο – Περιφερειακό Τμήμα Ανατολικής Μακεδονίας, oee2pt@oe-e.gr
- Τεχνικό Επιμελητήριο Ελλάδας- Τμήμα Θράκης, tee_thrace@tee.gr
- Τεχνικό Επιμελητήριο Ελλάδας- Τμήμα Ανατολικής Μακεδονίας, teeam@tee.gr
- Γεωτεχνικό Επιμελητήριο Ελλάδας (ΓΕΩΤ.Ε.Ε.) – Παράρτημα Θράκης, thraki@geotee.gr
- Γεωτεχνικό Επιμελητήριο Ελλάδας (ΓΕΩΤ.Ε.Ε.) – Παράρτημα Ανατολικής Μακεδονίας, geoteeam@otenet.gr
- Ξενοδοχειακό Επιμελητήριο Ελλάδος, info@grhotels.gr
- Ένωση Ξενοδόχων Δράμας, unionhoteldrama@gmail.com
- Ένωση Ξενοδόχων Θράκης, secretary@thracehotels.gr
- Ένωση Ξενοδόχων Καβάλας, info@kavala-hotels.gr
- Ένωση Ξενοδόχων Θάσου, info@hotelsthassos.gr
- Ένωση Τουριστικών Γραφείων Μακεδονίας-Θράκης, etgmth.etgmth@gmail.com
- Σύνδεσμος Πρακτόρων Τουρισμού ΑΜΘ, dotis@otenet.gr

Αναπτυξιακές Εταιρείες

- Εταιρία Έρευνας & Ανάπτυξης Βορείου Έβρου Α.Α.Ε. Ο.Τ.Α., eeabe@otenet.gr
- Δημοσυνεταιριστική Έβρος Α.Ε., dimossin@dimossin.gr
- Αναπτυξιακή Ροδόπης, anro@anro.gr
- Αναπτυξιακή Καβάλας, anka@ankavala.gr
- Αναπτυξιακή Δράμας, aned@otenet.gr
- Αναπτυξιακός Οργανισμός Ανατολικής Μακεδονίας και Θράκης Α.Ε., info@anoramth.gr; anor@pamth.gov.gr
- Κ. Καραθεοδωρή Αναπτυξιακός Οργανισμός Τοπικής Αυτοδιοίκησης Α.Ε., info@karatheodori.org
- Ανώνυμη Εταιρεία Διαχείρισης Απορριμμάτων Ανατολικής Μακεδονίας Θράκης Α.Ε. (ΔΙ.Α.Α.ΜΑ.Θ. Α.Ε), info@diaamath.gr

Φορείς Διαχείρισης Εθνικών Πάρκων

- Μονάδα Διαχείρισης Εθνικών Πάρκων Δέλτα Έβρου, Δαδιάς και Προστατευόμενων περιοχών Ανατολικής Θράκης, mdpp.evros-dadia@necca.gov.gr; info@necca.gov.gr
- Μονάδα Διαχείρισης Εθνικών Πάρκων Δέλτα Νέστου- Βιστωνίδας- Ισμαρίδας και Ροδόπης, mdpp.nestos-vistonis-rodopi@necca.gov.gr

Ορειβατικοί Σύλλογοι

- Ελληνική Ομοσπονδία Ορειβασίας-Αναρρίχησης, info@eooa.gr
- Ελληνικός Ορειβατικός Σύλλογος Δράμας, eosdramas@gmail.com
- Ελληνικός Ορειβατικός Σύλλογος Προσοτσάνης, climbers@windowslive.com
- Ελληνικός Ορειβατικός Σύλλογος Καβάλας 1933, mail@eoskavalas.gr
- Ελληνικός Ορειβατικός Σύλλογος Κομοτηνής, info@eoskomotinis.gr
- Ελληνικός Ορειβατικός Σύλλογος Ξάνθης, info@eosx.gr

Πολιτιστικοί Φορείς (ενδεικτικά)

- Ίδρυμα Θρακικής Τέχνης και Παράδοσης, info@fthrace.gr
- Πολιτιστικό Ίδρυμα Ομίλου Πειραιώς, piop@piraeusbank.gr
- Πολιτιστικό Αναπτυξιακό Κέντρο Θράκης, pakethra@gmail.com
- Κέντρο Πολιτιστικής Ανάπτυξης Ανατολικής Μακεδονίας, info@kepaam.gr
- Φεστιβάλ Ταινιών Μικρού Μήκους Δράμας, info@dramafilmfestival.gr

Κοινωνικοί και Λοιποί Φορείς

- Εταιρεία Ακινήτων Δημοσίου (ΕΤΑΔ) Α.Ε., info@hppc.gr
- Ιερά Μητρόπολη Διδυμοτείχου, Ορεσιτιάδας και Σουφλίου, imdos@otenet.gr
- Ιερά Μητρόπολη Αλεξανδρουπόλεως, Τραϊανουπόλεως και Σαμοθράκης, mitropoli.alexandroupolis@gmail.com; imalex@imalex.gr
- Ιερά Μητρόπολη Μαρωνείας και Κομοτηνής, immKom@otenet.gr
- Ιερά Μητρόπολη Ξάνθης, ieramxp@gmail.com
- Ιερά Μητρόπολη Φιλίππων Νεαπόλεως και Θάσου, info@imfnth.org
- Δίκτυο ΚΟΙΝΣΕΠ ΑΜΘ, dikyokoinsepamth@gmail.com
- Σύλλογος Μέριμνας ΑμεΑ Νοητικής Υστέρησης Ν.Ροδόπης «Άγιοι Θεόδωροι», info@syd.gr
- «Ξένιος Ζευς» Αστική Μη Κερδοσκοπική Εταιρεία, info@xenioszeus.org.gr
- Κέντρο Κοινωνικής Πρόνοιας Περιφέρειας Ανατολικής Μακεδονίας και Θράκης, kpronamth@1188.syzefxis.gov.gr
- Σύλλογος Ατόμων με Κινητικά Προβλήματα και Φίλων Ν. Ροδόπης 'ΠΕΡΠΑΤΩ', info@perpato.gr
- Κέντρο Ερευνών για Θέματα Ισότητας (ΚΕΘΙ), kethi@kethi.gr
- ΚΕΘΕΑ: Κέντρο Θεραπείας Εξαρτημένων Ατόμων, admin@kethea.gr
- ΕΛΚΕ ΔΠΘ – Ειδικός Λογαριασμός Κονδυλίων Έρευνας, rc@duth.gr

Πίνακας κοινοποίησης (μόνο ηλεκτρονικά):

- Περιφέρεια Ανατολικής Μακεδονίας και Θράκης
 - Γραφείο Περιφερειάρχη ΑΜΘ, periferiarxis@pamth.gov.gr
 - Γραφείο Εκτελεστικού Γραμματέα ΑΜΘ, ektelestikos@pamth.gov.gr
- ΕΕΤΑΑ, info@eetaa.gr
- Περιφερειακή Ένωση Δήμων Ανατολικής Μακεδονίας-Θράκης (ΠΕΔ ΑΜΘ), info@pedamth.gr

- Περιφερειακή Επιτροπή Αναπτυξιακού Σχεδιασμού (ΠΕΑΣ), antip-kavalas@pamth.gov.gr
- Μέλη Περιφερειακής Ομάδας Υποστήριξης της Διακυβέρνησης ΟΧΕ και ΟΧΕ-ΒΑΑ

Εσωτερική Διανομή:

- Προϊστάμενος ΕΥΔ
- Προϊστάμενοι Μονάδων, Α, Β1, Β2 και Γ

Συνοπτικό ενημερωτικό έντυπο ΟΧΕ



ΠΕΡΙΦΕΡΕΙΑ ΑΝΑΤΟΛΙΚΗΣ ΜΑΚΕΔΟΝΙΑ ΚΑΙ ΘΡΑΚΗΣ

Ειδική Υπηρεσία Διαχείρισης
Προγράμματος «Ανατολική Μακεδονία, Θράκη»



**Μελέτη Εξειδίκευσης Ολοκληρωμένης Χωρικής Επένδυσης (ΟΧΕ)
«Ζώνη Οροσειράς Ροδόπης και Ποταμού Νέστου»**

Συνοπτικό Ενημερωτικό Σημείωμα

Κομοτηνή, Αύγουστος 2024



Με τη συγχρηματοδότηση
της Ευρωπαϊκής Ένωσης



ΟΙ ΟΛΟΚΛΗΡΩΜΕΝΕΣ ΧΩΡΙΚΕΣ ΕΠΕΝΔΥΣΕΙΣ (ΟΧΕ) ΣΤΗΝ ΠΕΡΙΟΔΟ 2021-2027

Οι Ολοκληρωμένες Χωρικές Επενδύσεις (ΟΧΕ) συνιστούν εργαλείο για την υλοποίηση τοπικών στρατηγικών συμβάλλοντας στην περιφερειακή ανάπτυξη.

Στην Προγραμματική Περίοδο 2021-2027, η σημασία της χωρικής ανάπτυξης αναδεικνύεται μέσα από τη θεσμοθέτηση του ξεχωριστού Στόχου Πολιτικής 5 «Μια Ευρώπη πιο κοντά στους πολίτες της, μέσω της προώθησης της βιώσιμης και ολοκληρωμένης ανάπτυξης όλων των εδαφικών τύπων και των τοπικών πρωτοβουλιών».

Ο Στόχος Πολιτικής περιλαμβάνει δύο Ειδικούς Στόχους:

RSO5.1 Ενίσχυση της ολοκληρωμένης και χωρίς αποκλεισμούς κοινωνικής, οικονομικής και περιβαλλοντικής ανάπτυξης, του πολιτισμού, της φυσικής κληρονομιάς, του βιώσιμου τουρισμού και της ασφάλειας στις αστικές περιοχές.

RSO5.2 Ενίσχυση της ολοκληρωμένης και χωρίς αποκλεισμούς κοινωνικής, οικονομικής και περιβαλλοντικής τοπικής ανάπτυξης, του πολιτισμού, της φυσικής κληρονομιάς, του βιώσιμου τουρισμού και της ασφάλειας σε περιοχές πλην των αστικών.

Με δεδομένη τη βαρύτητα και την προτεραιότητα που η Περιφέρεια Ανατολικής Μακεδονίας και Θράκης (Π-ΑΜΘ) έδωσε στις ΟΧΕ κατά την προηγούμενη προγραμματική περίοδο (2014-2020), επιλέγει να συνεχίσει την εφαρμογή στρατηγικών ΟΧΕ στο πλαίσιο του Προγράμματος «Ανατολική Μακεδονία, Θράκη» 2021- 2027 (ΠεΠ ΑΜΘ 21-27).

Ειδικότερα, προβλέπεται η υλοποίηση δυο στρατηγικών ΟΧΕ, στον ειδικό στόχο RSO5.2:

1. «ΟΧΕ Πολιτιστικής-Τουριστικής Διαδρομής Εγνατίας Οδού» και την
2. «ΟΧΕ Οροσειράς Ροδόπης-Ποταμού Νέστου».

ΒΑΣΙΚΑ ΧΑΡΑΚΤΗΡΙΣΤΙΚΑ ΤΩΝ ΟΧΕ

Οι ΟΧΕ στην προγραμματική περίοδο 21-27:

- Στηρίζουν πολυτομεακές και πολυταμειακές στρατηγικές.

- Καταρτίζονται στο κατάλληλο υποπεριφερειακό επίπεδο.
- Έχουν μακροχρόνιο ορίζοντα, με όραμα, συγκεκριμένους στρατηγικούς στόχους και ένα συνεκτικό σχέδιο δράσης που θα ιεραρχεί δράσεις και έργα προτεραιότητας.
- Απαιτούν την εξασφάλιση εταιρικής σχέσης κατά το σχεδιασμό, την υλοποίηση και την παρακολούθηση της στρατηγικής.
- Προϋποθέτουν ολοκληρωμένη οικονομική, κοινωνική και περιβαλλοντική ανάπτυξη με την εμπλοκή όλων των εμπλεκόμενων εταίρων. Ως απαραίτητη, ορίζεται η πολυεπίπεδη διακυβέρνηση όπως αυτή εκφράζεται μέσα από τη συνεργασία και τη διαβούλευση κατά το σχεδιασμό, την παρακολούθηση και αξιολόγηση της στρατηγικής και ειδικότερα της συνεργασίας των Περιφερειακών Αρχών με τους φορείς Τοπικής Αυτοδιοίκησης Α' βαθμού.

Επίσης, μια ΟΧΕ:

- Διέπεται από τις αρχές της αειφορίας, της συμπεριληπτικότητας και της ολιστικής προσέγγισης και επιδιώκει τη μέγιστη δυνατή αξιοποίηση χρηματοδοτικών μέσων και πόρων.
- Στηρίζεται στο συμμετοχικό σχεδιασμό (από κάτω προς τα πάνω) και δίδει βαρύτητα και προτεραιότητα σε διαδικασίες διαβούλευσης σε όλο τον κύκλο ζωής της (σχεδιασμός και υλοποίηση).
- Βασίζεται στα τοπικά πλεονεκτήματα, την εδαφικότητα, την τοπική συμμετοχή, τη συνεργασία-δικτύωση, ώστε να θέσει το περιβάλλον και τον τουρισμό στο επίκεντρο του σχεδιασμού και να στηρίξει την τοπική επιχειρηματικότητα, την απασχόληση και την κοινωνική συνοχή.
- Πρωθει έργα, δράσεις και πρωτοβουλίες μικρής κλίμακας με γεωγραφική διασπορά που ενισχύουν την τοπική ταυτότητα.
- Δίδει βαρύτητα και προτεραιότητα στην ωριμότητα των πράξεων, της επάρκειας και ικανότητας των δικαιούχων και της παροχής στήριξης προς την κατεύθυνση αυτή.
- Αξιοποιεί και κεφαλαιοποιεί μελέτες που εκπονήθηκαν και αφορούν τόσο την περιοχή, όσο και τη λογική της παρέμβασης.

ΠΗΓΕΣ ΧΡΗΜΑΤΟΔΟΤΗΣΗΣ

Οι στρατηγικές ΟΧΕ δύνανται να περιλαμβάνουν πόρους από πολλές πηγές χρηματοδότησης, διαρθρωτικά ταμεία και προγράμματα, με την προϋπόθεση ότι το συνολικό σχέδιο χρηματοδότησης είναι ρεαλιστικό, έχουν προηγηθεί οι απαιτούμενες διαβουλεύσεις και το συνολικό σχέδιο ακολουθεί τη λογική της παρέμβασης.

Στο πλαίσιο του ΠεΠ ΑΜΘ 21-27, οι ΟΧΕ δύνανται να αντλήσουν πόρους από τον Ειδικό Στόχο RSO5.2 αλλά, αναλόγως των αποτελεσμάτων της διαβούλευσης και από άλλους Ειδικούς Στόχους, συμπεριλαμβανομένων των Ειδικών Στόχων του Ευρωπαϊκού Κοινωνικού Ταμείου (ΕΚΤ+).

ΚΑΝΟΝΙΣΤΙΚΕΣ ΚΑΙ ΕΘΝΙΚΕΣ ΠΡΟΒΛΕΨΕΙΣ

Κατά την Προγραμματική Περίοδο 2021-2027 οι Κανονιστικές και Εθνικές προβλέψεις, οι οποίες διέπουν τις ΟΧΕ, είναι οι κάτωθι:

- Άρθρα 28 - 34 του Καν 1060/21 Κανονισμού Κοινών Διατάξεων
- Άρθρα 3, 9, 10 και 11 Κανονισμού 1058/21 για το ΕΤΠΑ/ΤΣ
- Προοίμιο (23) Κανονισμού 1057/21 για το ΕΚΤ+
- Άρθρο 4.2 Κανονισμού 1057/21 για το ΕΚΤ+
- ΕΣΠΑ 2021-2027
- Άρθρα 25-28 του Ν. 4914/22 για τη Διαχείριση του ΕΣΠΑ
- Εγκύκλιος 124143/21-12-2022

Η ΠΡΟΗΓΟΥΜΕΝΗ ΕΜΠΕΙΡΙΑ ΟΛΟΚΛΗΡΩΜΕΝΟΥ ΣΧΕΔΙΑΣΜΟΥ ΣΤΗΝ ΠΕΡΙΟΧΗ ΜΕΛΕΤΗΣ

Στην προγραμματική περίοδο 2007-2013 είχε εκπονηθεί το Ολοκληρωμένο Πρόγραμμα Βιώσιμης Ανάπτυξης Οροσειράς Ροδόπης (ΟΠΒΑΟΡ). Επρόκειτο για ένα ειδικό αναπτυξιακό πρόγραμμα έργων και δράσεων προστασίας και ανάδειξης του φυσικού περιβάλλοντος, ενίσχυσης της τοπικής οικονομικής βάσης με σημαντική προβλεπόμενη συμμετοχή ιδιωτικών επενδύσεων, βελτίωσης της ποιότητας ζωής μέσω της αναβάθμισης-δημιουργίας των αναγκαιών δημοσίων υποδομών, καθώς και διατοπικής, διακρατικής-διασυνοριακής συνεργασίας στην ορεινή περιοχή της Οροσειράς της Ροδόπης. Ολοκληρώθηκαν 22 πράξεις, κυρίως

βασικών υποδομών, συνολικού προϋπολογισμού 13,5 εκατ. €.

Κατά την προγραμματική περίοδο 2014-2020 εκπονήθηκε Μελέτη Εξειδίκευσης της Ολοκληρωμένης Χωρικής Επένδυσης (ΟΧΕ) «Ζώνη Ορεινού Όγκου Ροδόπης και Ποταμού Νέστου», δεν ενεργοποιήθηκε όμως κυρίως λόγω της ανάγκης μεταφοράς πόρων για την κάλυψη των αρνητικών επιπτώσεων της υγειονομικής κρίσης Covid-19.

ΠΡΟΤΕΙΝΟΜΕΝΗ ΠΕΡΙΟΧΗ ΠΑΡΕΜΒΑΣΗΣ

Η προτεινόμενη περιοχή παρέμβασης της ΟΧΕ «Ζώνη Ορεινού Όγκου Ροδόπης και Ποταμού Νέστου» προσδιορίζεται στο αναθεωρημένο Περιφερειακό Χωροταξικό Πλαίσιο, (Ζώνες Τοπίου 1 – Νέστου και 2 – Ορεινού Όγκου Ροδόπης) και παρουσιάζεται στο Χάρτη 1.

Αφορά ειδικότερα σε έναν οικοτουριστικό προορισμό, ως μέρος δημιουργίας δικτύων χωρικών εννοτήτων συνδυασμένης ανάδειξης των φυσικών και πολιτιστικών πόρων της Περιφέρειας, που συνδέει τους ορεινούς θύλακες του Εθνικού Πάρκου της Οροσειράς της Ροδόπης με τα Στενά του Νέστου και την ευρύτερη περιοχή των εκβολών του ποταμού.

Σημαντικά συγκριτικά πλεονεκτήματα της περιοχής παρέμβασης αποτελούν το φυσικό περιβάλλον υψηλής οικολογικής αξίας και μεγάλου βαθμού «φυσικότητας», ο σημαντικός πρωτογενής τομέας, η δυνατότητα ενίσχυσης και προβολής τουριστικών πόρων που συνθέτουν ένα διαφοροποιημένο τουριστικό προϊόν αλλά και η γεωγραφική θέση στο σταυροδρόμι μεταξύ Ανατολής - Δύσης και Βορρά- Νότου.

Περιλαμβάνει εκατόν είκοσι τέσσερις (124) Κοινότητες, δεκατριών (13) Δήμων της Περιφέρειας ΑΜΘ, στο σύνολο ή τμήμα αυτών. Πρόκειται για τους κάτωθι Δήμους:

1. Δήμο Αρριανών (το σύνολο της εδαφικής του έκτασης),
2. Δήμο Δράμας,
3. Δήμο Ιάσμου,
4. Δήμο Μαρωνας-Σαπών,
5. Δήμο Μύκης (το σύνολο της εδαφικής του έκτασης),
6. Δήμο Κάτω Νευροκοπίου (το σύνολο της εδαφικής του έκτασης),



7. Δήμο Κομοτηνής,
8. Δήμο Νέστου,
9. Δήμο Ξάνθης,
10. Δήμο Παρανεστίου,
11. Δήμο Προσοτσάνης,
12. Δήμο Σουφλίου και
13. Δήμο Τοπείρου.

Στο χωρικό επίπεδο του οικισμού, η περιοχή παρέμβασης της ΟΧΕ 2021-2027 αφορά τριακόσιους οχτώ **(308) οικισμούς**.

Σε κάθε περίπτωση στο πλαίσιο της παρούσας διαβούλευσης θα εξετασθεί και η ανάγκη τροποποίησης της περιοχής παρέμβασης.

ΧΩΡΙΚΟ ΠΡΟΤΥΠΟ ΠΕΡΙΟΧΗΣ ΠΑΡΕΜΒΑΣΗΣ

Οι αρχές οργάνωσης του χωρικού προτύπου αποτυπώνονται στο αναθεωρημένο Περιφερειακό Χωροταξικό Πλαίσιο και περιλαμβάνουν τη δημιουργία ενός πλέγματος αξόνων και πόλων ανάπτυξης, οι οποίοι αναλαμβάνουν διακριτούς, αλλά ταυτόχρονα συμπληρωματικούς, ρόλους για την ενίσχυση της αναπτυξιακής φυσιογνωμίας της Π-ΑΜΘ αλλά και της οικονομικής, κοινωνικής και εδαφικής συνοχής.

Ειδικότερα, προτείνεται να ληφθούν υπόψη κατά την υποβολή προτάσεων από τους φορείς, οι αναφορές στους αναπτυξιακούς θύλακες και άξονες:

- α) Μικροκλεισούρα-Ποταμοί-Μικρομηλιά, με συνδέσεις προς το Φαλακρό Όρος, το Βώλακα, τη Δράμα και το Δάσος Σημύδας,
- β) Σιδηρόνερο-Φράγματα Νέστου, με συνδέσεις προς Ελατιά, Δάσος Φρακτού και Δράμα,
- γ) Παρανέστι-Σταυρούπολη, με σύνδεση προς τα Στενά Νέστου, το Δάσος Χαϊντού και την περιοχή Φρακτού και
- δ) στο Ευρωπαϊκό Μονοπάτι Ε6 που δύναται να έχει διασυνοριακό χαρακτήρα και σύνδεση προς τη Βουλγαρία με κύριο ενοποιητικό στοιχείο τον ρου του ποταμού.

Επίσης, προτείνεται να ληφθούν υπόψη οι αναφορές για το ρόλο:


- α) του Κάτω Νευροκοπίου ως κέντρο διασυνοριακής συνεργασίας επί του άξονα Δράμα-

Εξοχή, έντονης γεωργικής ανάπτυξης, οικονομικής ανάπτυξης, εναλλακτικού τουρισμού και διαχείρισης του ορεινού χώρου (υλοτομία, εξόρυξη μαρμάρου, χειμερινός τουρισμός).

- β) της Προσοτσάνης ως κέντρο αγροτικής ανάπτυξης (γεωργία-κτηνοτροφία), μεταποίησης αγροτικών προϊόντων, καθώς και διαχείρισης του ορεινού χώρου (υλοτομία, εξόρυξη). Διατηρεί συμπληρωματικές σχέσεις με τη Δράμα και εντάσσεται επί του άξονα Δράμα-Εξοχή.
- γ) του δίπολου Παρανέστι-Σταυρούπολη ως κέντρου αναπτυξιακής ενότητας με εξ' ολοκλήρου ορεινό χαρακτήρα, ανάπτυξης διασκομίας - υλοτομίας, οικονομικής και εναλλακτικού τουρισμού.
- δ) της Χρυσούπολης ως κέντρου αναπτυξιακής ενότητας έντονης γεωργικής ανάπτυξης, οικονομικής ανάπτυξης και διαχείρισης του ορεινού χώρου. Εκτός από κέντρο του ευρύτερου γεωργικού χώρου, καρπώνεται και οφέλη από την παρουσία του αεροδρομίου και του λιμένα της Κεραμωτής.
- ε) του «τρίπολου» Σμίνθη - Εχίνος - Κένταυρος ως κέντρου διασυνοριακής συνεργασίας επί του άξονα Ξάνθης - Εχίνου, οικονομικής ανάπτυξης, εναλλακτικού, πολιτιστικού, ορεινού και ιαματικού τουρισμού (Θέρμες) και διαχείρισης του ορεινού χώρου (υλοτομία). Ο ορισμός του τρίπολου έρχεται να συμπληρώσει την έλλειψη της δυναμικότητας και των υπηρεσιών της Σμίνθης, και να δημιουργήσει έναν δυναμικό πόλο.

Αλλά και:

- α) στην ανάγκη οργάνωσης κατά προτεραιότητα των λατομικών περιοχών και η αποκατάσταση των ανενεργών λατομείων μαρμάρου.
- β) της ενίσχυσης του χιονοδρομικού τουρισμού με την ανάπτυξη συμπληρωματικών δραστηριοτήτων, όπως κέντρο προπονήσεων και βελτίωσης φυσικής κατάστασης και αθλημάτων ορεινού χώρου στο Φαλακρό και στο Παγγαίο.



ΣΤΡΑΤΗΓΙΚΗ ΤΗΣ ΟΧΕ

Βασική στρατηγική κατεύθυνση είναι η ανάδειξη της μοναδικής ταυτότητας της περιοχής παρέμβασης, η αξιοποίηση των παραγωγικών δυνατοτήτων της στην κατεύθυνση της αειφορικής διαχείρισης των φυσικών πόρων και της οικοανάπτυξης και η βελτίωση της προσβασιμότητας των οικισμών. Πρόκειται για παρέμβαση με ενοποιητικό στοιχείο το φυσικό περιβάλλον και στόχο τη μείωση της αναπτυξιακής υστέρησης και των ενδοπεριφερειακών ανισοτήτων. Το γενικό αναμενόμενο αποτέλεσμα είναι η προώθηση της διασύνδεσης για την άρση της αποσπασματικότητας που χαρακτηρίζει τη σημερινή αξιοποίηση των συγκριτικών πλεονεκτημάτων της περιοχής παρέμβασης.

Συγκεκριμένα, επιδιώκεται η άρση της ασθενικής οικονομικής δραστηριότητας και της αδυναμίας διαμόρφωσης μια πολυδιάστατης και ισχυρής ταυτότητας, με έμφαση στο φυσικό και πολιτιστικό απόθεμα της περιοχής που περιλαμβάνει το τοπικό αγροδιατροφικό δυναμικό και τη φυσική ομορφιά. Οι αναπτυξιακές δυνατότητες, καθώς και το κοινωνικό περιβάλλον μπορούν να αναβαθμιστούν σημαντικά από την προώθηση ολοκληρωμένων δράσεων οι οποίες συνδυάζουν τις πολιτιστικές, τουριστικές και αγροδιατροφικές δυνατότητες με πολλαπλασιαστικά αποτελέσματα στον πρωτογενή και τριτογενή τομέα.

Η Στρατηγική της ΟΧΕ «Ζώνη Ορεινού Όγκου Ροδόπης και Ποταμού Νέστου» αρθρώνεται από το Όραμα, του Άξονες Προτεραιότητας και τους Ειδικούς Στόχους.

Το όραμα της Στρατηγικής της ΟΧΕ «Ζώνη Ορεινού Όγκου Ροδόπης και Ποταμού Νέστου» συμπυκνώνει με ολοκληρωμένο τρόπο την κατεύθυνση αντιμετώπισης των σύνθετων προκλήσεων με γνώμονα την αξιοποίηση των πολύπλευρων δυνατοτήτων που προσφέρει η περιοχή παρέμβασης και με βάση αυτά τα κριτήρια διατυπώνεται ως εξής:

Όραμα

“Η ανάδειξη της ζώνης του Ορεινού Όγκου Ροδόπης και Ποταμού Νέστου ως βιώσιμου, πολυσύνθετου πόρου με άξονες τον τουρισμό, τον πολιτισμό, το φυσικό και παραγωγικό περιβάλλον.”

Το όραμα της ΟΧΕ εδράζεται και συνεργεί με τους σκοπούς και τους στόχους του αναθεωρημένου

Περιφερειακού Χωροταξικού Πλαισίου (ΠΧΠ). Ιδιαίτερη έμφαση αποκτούν στο πλαίσιο αυτό:

- (α) οι άξονες οικοανάπτυξης, ως τόξα συνδυασμένης ανάδειξης της φυσικής και πολιτιστικής κληρονομιάς κατά μήκος των σημαντικότερων υδατικών πόρων της Περιφέρειας,
- (β) η ενίσχυση της αυτοδύναμης ανάπτυξης και της εξωστρέφειας με αιχμή τους κλάδους του αγροτοδιατροφικού τομέα και ενσωμάτωση της καινοτομίας στην παραγωγή σε συνέργεια με τις δράσεις του CLLD/LEADER,
- (γ) η ενίσχυση της τουριστικής ταυτότητας της Περιφέρειας. Το τουριστικό προϊόν της Περιφέρειας εμπλουτίζεται για να αποκτήσει ισχυρή ταυτότητα, με την ανάπτυξη ενός πολυθεματικού τουριστικού δικτύου, ως συμπλέγματος επιμέρους αξιόλογων προορισμών και
- (δ) η ενίσχυση της διαδημοτικής συνεργασίας.

Επιπρόσθετα, σημαντική διάσταση αποτελεί η Επικοινωνία του προορισμού και η αναγνωρίσιμη τοποθέτησή του στη διεθνή τουριστική μέσω μιας συνολικής Στρατηγικής Προβολής και διαδραστικής επικοινωνίας με τον επισκέπτη, μέσα από την αξιοποίηση νέων τεχνολογιών και την ανάπτυξη ψηφιακών εργαλείων στην κατεύθυνση των σύγχρονων τάσεων προώθησης και προβολής τουριστικών προορισμών.



Άξονες Προτεραιότητας

Η Στρατηγική της ΟΧΕ «Ζώνη Ορεινού Όγκου Ροδόπης και Ποταμού Νέστου» αρθρώνεται σε **5 Άξονες Προτεραιότητας (Α.Π.)**, όπως παρακάτω:



Α.Π.1 Προαγωγή της επιχειρηματικότητας και των ευκαιριών παραγωγής εισοδήματος με έμφαση στον ποιοτικό τουρισμό, την αγροδιατροφή και το περιβάλλον.



Α.Π.2 Προστασία φυσικού & πολιτιστικού περιβάλλοντος και Ανάδειξη της μοναδικής ταυτότητας της Ζώνης Ορεινού Όγκου Ροδόπης και Ποταμού Νέστου.



Α.Π.3 Ανάπτυξη υποδομών διασύνδεσης, κοινής ωφέλειας και βελτίωσης του οικιστικού περιβάλλοντος.



Α.Π.4 Διασφάλιση της κοινωνικής συνοχής, ανάπτυξη και προώθηση στην απασχόληση του ανθρώπινου δυναμικού



Α.Π.5 Μετριασμός και προσαρμογή στην κλιματική αλλαγή.

Ειδικό Στόχο

Οι Άξονες Προτεραιότητας της Στρατηγικής εξειδικεύονται σε **8 Ειδικούς Στόχους (Ε.Σ.)**

Ε.Σ.1 Βελτίωση της ανταγωνιστικότητας και της εξωστρέφειας των τοπικών επιχειρήσεων με στήριξη της δικτύωσης των επιχειρήσεων και την αξιοποίηση καινοτόμων ιδεών.

Ε.Σ.2 Βελτίωση των δυνατοτήτων απασχόλησης με προώθηση των ίσων ευκαιριών και ενίσχυση των δεξιοτήτων στους τομείς προτεραιότητας της στρατηγικής έξυπνης εξειδίκευσης.

Ε.Σ.3 Αξιοποίηση των ΤΠΕ με έμφαση στους τομείς προτεραιότητας της στρατηγικής έξυπνης εξειδίκευσης.

Ε.Σ.4 Προστασία, δικτύωση και προβολή του φυσικού και πολιτιστικού αποθέματος της περιοχής παρέμβασης για την ενίσχυση του τουριστικού προϊόντος.

Ε.Σ.5 Δημιουργία νέων και αναβάθμιση υπαρχουσών υποδομών διασύνδεσης, κοινής ωφέλειας και βελτίωση του οικιστικού περιβάλλοντος.

Ε.Σ.6 Προώθηση της κοινωνικής ένταξης και της κοινωνικής επιχειρηματικότητας.

Ε.Σ.7 Πρόληψη & Διαχείριση των κινδύνων οι οποίοι συνδέονται με το κλίμα.

Ε.Σ.8 Διαχείριση του υδάτινου δυναμικού με την διαφύλαξη των οικολογικών χαρακτηριστικών του.

Η λογική της παρέμβασης, επιτάσσει οι χρηματοδοτούμενες πράξεις να αναφέρονται σε δράσεις, τα αποτελέσματα της υλοποίησης των οποίων θα συμβάλλουν στην επίτευξη των συγκεκριμένων ειδικών στόχων και τελικά στην κάλυψη συγκεκριμένων αναγκών.

Με άλλα λόγια θα πρέπει να υπάρχει απόλυτη συνάφεια και συνοχή μεταξύ αναγκών - ειδικών στόχων - δράσεων - εκροών - αποτελεσμάτων. Στη φάση της διαβούλευσης κατατίθενται καταρχήν οι προτεινόμενοι Άξονες Προτεραιότητας της ΟΧΕ «Ζώνη Ορεινού Όγκου Ροδόπης και Ποταμού Νέστου», προκειμένου στη συνέχεια να ολοκληρωθεί ένα συνεκτικό σχέδιο δράσης με τα πιο πάνω χαρακτηριστικά.





Ερωτηματολόγιο διαβούλευσης



ΜΕΛΕΤΗ ΕΞΕΙΔΙΚΕΥΣΗΣ ΟΛΟΚΛΗΡΩΜΕΝΗΣ ΧΩΡΙΚΗΣ ΕΠΕΝΔΥΣΗΣ (ΟΧΕ) «ΖΩΝΗ ΟΡΟΣΕΙΡΑΣ ΡΟΔΟΠΗΣ ΚΑΙ ΠΟΤΑΜΟΥ ΝΕΣΤΟΥ»

Ερωτηματολόγιο Διατύπωσης Απόψεων και Προτάσεων

ΣΤΟΙΧΕΙΑ ΦΟΡΕΑ

Επωνυμία Φορέα

Περιοχή Δράσης (Δήμος/
Περιφερειακή Ενότητα)

Εκπρόσωπος Φορέα
(Ονοματεπώνυμο – Ιδιότητα)*

Στοιχεία επικοινωνίας
(τηλέφωνο, e-mail)

* Εκπρόσωπος του φορέα θεωρείται άτομο δυνάμενο να δώσει πληροφορίες επί των απαντήσεων και όχι αναγκαστικά ο Νόμιμος εκπρόσωπος

ΠΑΡΑΤΗΡΗΣΕΙΣ - ΣΧΟΛΙΑ - ΠΡΟΤΑΣΕΙΣ

Διατυπώστε παρατηρήσεις σχόλια επί του Παραδοτέου Α' – Υφιστάμενη Κατάσταση και Αναπτυξιακή Ταυτότητα της Περιοχής Παρέμβασης της Μελέτης εξειδίκευσης της ΟΧΕ «Ζώνη Οροσειράς Ροδόπης και Ποταμού Νέστου»

Σημειώνεται ότι το παραδοτέο Α είναι αναρτημένο στην ιστοσελίδα της ΕΥΔ Π-ΑΜΘ:

<https://www.eydamth.gr/index.php/stratigikes/olokliromenes-xorikes-ependyseis>

Επίσης μπορεί να επισυναφθεί υλικό τεκμηρίωσης (π.χ. μελέτες, στοιχεία, έρευνες) των προτάσεών σας



Προτείνετε, με επιγραμματικό τρόπο, **πράξεις**, οι οποίες θα θέλατε να ενταχθούν στην ΟΧΕ 2021-2027.

ΔΕΛΤΙΟ ΚΑΤΑΓΡΑΦΗΣ ΠΡΑΞΕΩΝ

Για κάθε μια από τις παραπάνω προτεινόμενες **πράξεις**, συμπληρώστε το κάτωθι Δελτίο καταγραφής

1	Τίτλος προτεινόμενης πράξης:		
2	Εξυπηρετούμενοι Δήμοι / Τοπικές Κοινότητες / Οικισμοί:		
3	Ωφελούμενος / εξυπηρετούμενος πληθυσμός:		
4	Χωρικός Εντοπισμός Πράξης: <i>Περιγράψτε (ή δώστε συντεταγμένες ή χάρτη) την περιοχή που αφορά η προτεινόμενη πράξη</i>		
5	Περιγραφή Φυσικού Αντικειμένου:		
6	Στοιχεία κυρίου της πράξης:		
7	Στοιχεία δικαιούχου της πράξης: <i>Σε περίπτωση που η πράξη υλοποιηθεί με προγραμματική σύμβαση και είναι διαφορετικός από τον κύριο του έργου.</i>		
8	Στοιχεία φορέα λειτουργίας της πράξης:		
9	Στοιχεία χρηματοδότησης από άλλη πηγή εκτός του ΠεΠ ΑΜΘ:		
10	Στοιχεία χρηματοδότησης από άλλη πηγή εκτός του ΠεΠ ΑΜΘ:	Έχει υποβληθεί πρόταση, αλλά δεν εντάχθηκε	
		Δεν έχει υποβληθεί πρόταση	
		<i>Αναφέρετε Πηγή Χρηματοδότησης (όπου υποβλήθηκε):</i>	
11	Στοιχεία ωριμότητας: <i>Να αναφερθεί εάν η προτεινόμενη πράξη</i>		



	<p>είναι ιδέα που προέρχεται από μελέτες/ανάγκες της περιοχής, διαφορετικά, στα παρακάτω πεδία να αναφερθεί το στάδιο ωριμότητας μελετών, αδειοδοτήσεων και άλλων αναγκαίων διαδικασιών για την υλοποίηση της προτεινόμενης πράξης καθώς επίσης να αναφερθεί και ο εκτιμώμενος χρόνος που θα απαιτηθεί.</p>	
Ιδιοκτησιακό Καθεστώς:	Απαιτείται η κατοχή, νομή και χρήση του Ακινήτου ή Τεμαχίου γης για την υλοποίηση της Πράξης;	
	Δεν απαιτείται η κατοχή, νομή και χρήση του Ακινήτου ή Τεμαχίου γης για την υλοποίηση της Πράξης;	
	Εάν απαιτείται, καλείστε να δηλώσετε το καθεστώς ιδιοκτησίας και εφόσον δεν είναι οριστικό και διασφαλισμένο, να δηλώσετε τον τρόπο διάθεσης και το χρονοδιάγραμμα που απαιτείται για την απόκτηση του:	
Αδειοδοτήσεις: Περιγράψτε τυχόν απαραίτητες Αδειοδοτήσεις που απαιτεί η υλοποίηση της πράξης.		
Μελέτες: Περιγράψτε εάν έχει εκπονηθεί ή βρίσκεται σε διαδικασία εκπόνησης Μελέτη για την υλοποίηση της πράξης. Επίσης, αναφέρετε την τυχόν ύπαρξη τευχών Δημοπράτησης/ Διακήρυξης.		
12	Ενδεικτικός Προϋπολογισμός Πράξης (σε ευρώ €):	
13	Ανάλυση Προϋπολογισμού Πράξης: Σε περίπτωση υποέργων να σημειωθεί ο τμηματικός προϋπολογισμός της πράξης	
14	Αναγκαιότητα/σκοπιμότητα υλοποίησης ή άλλες Παρατηρήσεις:	

Β. Λίστα αποδεκτών

Πίνακας 4. Λίστα αποδεκτών επιστολής (Πηγή: Επεξεργασία ομάδας μελέτης)

A/A	ΦΟΡΕΑΣ	EMAIL ΑΠΟΔΕΚΤΩΝ ΕΠΙΣΤΟΛΗΣ
Κεντρικοί Φορείς - Επιτελικές Δομές Αναπτυξιακών Προγραμμάτων 2021-2027		
1	Υπουργείο Πολιτισμού/Επιτελική Δομή ΕΣΠΑ-Πολιτισμού και Υπηρεσίες στην Περιφέρεια ΑΜΘ	ydepp@mou.gr
2	Εφορεία Αρχαιοτήτων Καβάλας	efakav@culture.gr
3	Εφορεία Αρχαιοτήτων Δράμας	efadra@culture.gr
4	Εφορεία Αρχαιοτήτων Ξάνθης	efaxan@culture.gr
5	Εφορεία Αρχαιοτήτων Ροδόπης	efarod@culture.gr
6	Εφορεία Αρχαιοτήτων Έβρου	efaevr@culture.gr
7	Υπηρεσία Νεωτέρων Μνημείων & Τεχνικών Έργων ΑΜΘ	ynmath@culture.gr
8	Υπουργείο Τουρισμού/Επιτελική Δομή ΕΣΠΑ-Τουρισμού	edeyt@mintour.gr
9	Επιτελική Δομή ΕΣΠΑ Υπουργείου Υποδομών και Μεταφορών	edymet@mou.gr
10	Επιτελική Δομή ΕΣΠΑ Υπουργείου Περιβάλλοντος και Ενέργειας	eysped@mou.gr
11	Επιτελική Δομή ΕΣΠΑ Υπουργείου Κλιματικής Κρίσης και Πολιτικής Προστασίας	epiteliki@civilprotection.gr
12	Επιτελική Δομή ΕΣΠΑ Υπουργείου Υγείας (ΕΔΕΥΠΥ)	ygpro@mou.gr ; ed_ygeia@mou.gr
Αποκεντρωμένη Διοίκηση Μακεδονίας - Θράκης		
13	Διεύθυνση Πολιτικής Προστασίας	pol-pro@m-t.gov.gr
14	Γενική Διεύθυνση Χωροταξικής Περιβαλλοντικής και Αγροτικής Πολιτικής	gdxpp@m-t.gov.gr
15	Διεύθυνση Περιβάλλοντος & Χωρικού Σχεδιασμού Ανατολικής Μακεδονίας-Θράκης	dpxs-amt@m-t.gov.gr
16	Διεύθυνση Υδάτων Ανατολικής Μακεδονίας – Θράκης	day-amt@m-t.gov.gr
Περιφέρεια Ανατολικής Μακεδονίας Θράκης		
17	Γενική Διεύθυνση Αναπτυξιακού Προγραμματισμού, Περιβάλλοντος & Υποδομών	gan@pamth.gov.gr
18	Διεύθυνση Αναπτυξιακού Προγραμματισμού	dianap@pamth.gov.gr
19	Διεύθυνση Περιβάλλοντος και Χωρικού Σχεδιασμού	dphs@pamth.gov.gr
20	Τμήμα Περιβάλλοντος & Υδροοικονομίας ΠΕ Δράμας	dphs@pamth.gov.gr
21	Τμήμα Περιβάλλοντος & Υδροοικονομίας ΠΕ Καβάλας	dphs@pamth.gov.gr
22	Τμήμα Περιβάλλοντος & Υδροοικονομίας ΠΕ Ξάνθης	dphs@pamth.gov.gr



A/A	ΦΟΡΕΑΣ	EMAIL ΑΠΟΔΕΚΤΩΝ ΕΠΙΣΤΟΛΗΣ
23	Τμήμα Περιβάλλοντος & Υδροοικονομίας ΠΕ Ροδόπης	dphs@pamth.gov.gr
24	Τμήμα Περιβάλλοντος & Υδροοικονομίας ΠΕ Έβρου	dphs@pamth.gov.gr
25	Διεύθυνση Τεχνικών Έργων	dde.kom@pamth.gov.gr
26	Διεύθυνση Τεχνικών Έργων ΠΕ Δράμας	dtedrama@pamth.gov.gr
27	Διεύθυνση Τεχνικών Έργων ΠΕ Καβάλας	dte.kavalas@pamth.gov.gr
28	Διεύθυνση Τεχνικών Έργων ΠΕ Ξάνθης	dte.xanthi@pamth.gov.gr
29	Διεύθυνση Τεχνικών Έργων ΠΕ Ροδόπης	dte_perodopis@pamth.gov.gr
30	Διεύθυνση Τεχνικών Έργων ΠΕ Έβρου	texnika.erga.evrou@pamth.gov.gr
31	Γενική Διεύθυνση Ανάπτυξης	ganap@pamth.gov.gr
32	Διεύθυνση Βιομηχανίας, Ενέργειας & Φυσικών Πόρων	dibiomixanias@pamth.gov.gr
33	Διεύθυνση Διά Βίου Μάθησης, Απασχόλησης, Εμπορίου και Τουρισμού	diedu@pamth.gov.gr
34	Διεύθυνση Ανάπτυξης ΠΕ Δράμας	anaptixisdrama@pamth.gov.gr
35	Διεύθυνση Ανάπτυξης ΠΕ Καβάλας	da.kavalas@pamth.gov.gr
36	Διεύθυνση Ανάπτυξης ΠΕ Ξάνθης	anaptixis.xanthi@pamth.gov.gr
37	Διεύθυνση Ανάπτυξης ΠΕ Ροδόπης	dianaptixis@pamth.gov.gr
38	Διεύθυνση Ανάπτυξης ΠΕ Έβρου	anaptixi.evrou@pamth.gov.gr
39	Γενική Διεύθυνση Περιφερειακής Αγροτικής Οικονομίας και Κτηνιατρικής	gagro@pamth.gov.gr
40	Διεύθυνση Αγροτικής Οικονομίας	dao@pamth.gov.gr
41	Διεύθυνση Πολιτικής Γης	dpolgis@pamth.gov.gr
42	Διεύθυνση Κτηνιατρικής	dktiniatrikis@pamth.gov.gr
43	Δ/ση Αγρ. Οικονομίας & Κτηνιατρικής ΠΕ Δράμας	daokdr@pamth.gov.gr
44	Δ/ση Αγρ. Οικονομίας & Κτηνιατρικής ΠΕ Καβάλας	daokkavalas@pamth.gov.gr
45	Δ/ση Αγρ. Οικονομίας & Κτηνιατρικής ΠΕ Ξάνθης	agrot.oikon@pamth.gov.gr
46	Δ/ση Αγρ. Οικονομίας & Κτηνιατρικής ΠΕ Ροδόπης	daok@pamth.gov.gr
47	Δ/ση Αγρ. Οικονομίας & Κτηνιατρικής ΠΕ Έβρου	agroikon.evrou@pamth.gov.gr
48	Τμήμα Πληροφορικής ΠΕ Δράμας	ddhd@pamth.gov.gr
49	Τμήμα Πληροφορικής ΠΕ Καβάλας	ddhd@pamth.gov.gr
50	Τμήμα Πληροφορικής ΠΕ Ξάνθης	ddhd@pamth.gov.gr
51	Τμήμα Πληροφορικής ΠΕ Έβρου	ddhd@pamth.gov.gr

A/A	ΦΟΡΕΑΣ	EMAIL ΑΠΟΔΕΚΤΩΝ ΕΠΙΣΤΟΛΗΣ
52	Γενική Διεύθυνση Δημόσιας Υγείας και Κοινωνικής Μέριμνας	gddy@pamth.gov.gr
53	Δ/ση Δημόσιας Υγείας & Κοινωνικής Μέριμνας ΠΕ Δράμας	ygeiadramas@pamth.gov.gr
54	Δ/ση Δημόσιας Υγείας & Κοινωνικής Μέριμνας ΠΕ Καβάλας	dykavalas@pamth.gov.gr
55	Δ/ση Δημόσιας Υγείας & Κοινωνικής Μέριμνας ΠΕ Ξάνθης	ddygeias.xanthi@pamth.gov.gr
56	Δ/ση Δημόσιας Υγείας & Κοινωνικής Μέριμνας ΠΕ Ροδόπης	dygeia@pamth.gov.gr
57	Δ/ση Δημόσιας Υγείας & Κοινωνικής Μέριμνας ΠΕ Έβρου	ygeia.evrou@pamth.gov.gr
58	Αυτοτελής Διεύθυνση Πολιτικής Προστασίας	civilprotection@pamth.gov.gr
59	Τμήμα Πολιτικής Προστασίας Περιφερειακής Ενότητας Ροδόπης	cp.rodopi@pamth.gov.gr
60	Τμήμα Πολιτικής Προστασίας Περιφερειακής Ενότητας Δράμας	cp.drama@pamth.gov.gr
61	Τμήμα Πολιτικής Προστασίας Περιφερειακής Ενότητας Καβάλας	cp.kavala@pamth.gov.gr
62	Τμήμα Πολιτικής Προστασίας Περιφερειακής Ενότητας Ξάνθης	cp.xanthi@pamth.gov.gr
63	Τμήμα Πολιτικής Προστασίας Περιφερειακής Ενότητας Έβρου	cp.evros@pamth.gov.gr
64	Περιφερειακό Ταμείο Ανάπτυξης Ανατολικής Μακεδονίας Θράκης	info@pta.gov.gr
Δήμοι Περιοχής Παρέμβασης		
65	Δήμος Αρριανών	info@arriana.gr ; filyra@0924.syzefxis.gov.gr
66	Δήμος Δράμας	info@dimosdramas.gr
67	Δήμος Ιάσμου	politis@iasmos.gr
68	Δήμος Μαρωνείας-Σαπών	gd.maroneias-sapon@0873.syzefxis.gov.gr
69	Δήμος Μύκης	info@dimosmykis.gr
70	Δήμος Κάτω Νευροκοπίου	nevrokop@otenet.gr
71	Δήμος Κομοτηνής	gdkomot@otenet.gr
72	Δήμος Νέστου	mail@dimosnestou.gov.gr ; dimosnestou@gmail.com
73	Δήμος Ξάνθης	dimarxos@cityofxanthi.gr
74	Δήμος Παρανεστίου	dimos@paranesti.gr ; paranest@otenet.gr ;
75	Δήμος Προσοτσάνης	info@prosotsani.gr ; irida@prosotsani.gr
76	Δήμος Σουφλίου	dim@0890.syzefxis.gov.gr
77	Δήμος Τοπείρου	info@topeiros.gr ; infotopeirou@gmail.com
Ερευνητικοί και Επιστημονικοί Φορείς		
78	Δημοκρίτειο Πανεπιστήμιο Θράκης	protocol@duth.gr

A/A	ΦΟΡΕΑΣ	EMAIL ΑΠΟΔΕΚΤΩΝ ΕΠΙΣΤΟΛΗΣ
79	Ερευνητικό Κέντρο Αθηνά	info@athena-innovation.gr ; info@athenarc.gr
80	Ινστιτούτο Αλιευτικής Έρευνας (ΙΝ.ΑΛ.Ε.)	fri@inale.gr
81	Περιφερειακό Συμβούλιο Έρευνας και Καινοτομίας ΑΜΘ	atsolaki@pamth.gov.gr , kokki@pamth.gov.gr
Οικονομικοί και Επαγγελματικοί Φορείς και Ενώσεις		
82	Επιμελητήριο Έβρου	epimevro@otenet.gr
83	Επιμελητήριο Καβάλας	info@chamberofkavala.gr
84	Επιμελητήριο Ξάνθης	ebex@otenet.gr ; info@ebex.gr
85	Επιμελητήριο Δράμας	ccidrama@dramanet.gr
86	Εμπορικό και Βιομηχανικό Επιμελητήριο Ροδόπης	info@rodopicci.gr
87	Επαγγελματικό και Βιοτεχνικό Επιμελητήριο Ροδόπης	info@everodopi.gr
88	Οικονομικό Επιμελητήριο – Περιφερειακό Τμήμα Θράκης	oee1pt@oe-e.gr
89	Οικονομικό Επιμελητήριο – Περιφερειακό Τμήμα Ανατολικής Μακεδονίας	oee2pt@oe-e.gr
90	Τεχνικό Επιμελητήριο Ελλάδας- Τμήμα Θράκης	tee_thrace@tee.gr
91	Τεχνικό Επιμελητήριο Ελλάδας- Τμήμα Ανατολικής Μακεδονίας	teeam@tee.gr
92	Γεωτεχνικό Επιμελητήριο Ελλάδας (ΓΕΩΤ.Ε.Ε.) – Παράρτημα Θράκης	thraki@geotee.gr
93	Γεωτεχνικό Επιμελητήριο Ελλάδας (ΓΕΩΤ.Ε.Ε.) – Παράρτημα Ανατολικής Μακεδονίας	geoteeam@otenet.gr
94	Ξενοδοχειακό Επιμελητήριο Ελλάδος	info@grhotels.gr
95	Ένωση Ξενοδόχων Δράμας	unionhoteldrama@gmail.com
96	Ένωση Ξενοδόχων Θράκης	secretary@thracehotels.gr
97	Ένωση Ξενοδόχων Καβάλας	info@kavala-hotels.gr
98	Ένωση Ξενοδόχων Θάσου	info@hotelsthassos.gr
99	Ένωση Τουριστικών Γραφείων Μακεδονίας-Θράκης	etgmth.etgmth@gmail.com
100	Σύνδεσμος Πρακτόρων Τουρισμού ΑΜΘ	dotis@otenet.gr
Αναπτυξιακές Εταιρείες		
101	Εταιρία Έρευνας & Ανάπτυξης Βορείου Έβρου Α.Α.Ε. Ο.Τ.Α.	eeabe@otenet.gr
102	Δημοσυνεταιριστική Έβρος Α.Ε.	dimossin@dimossin.gr
103	Αναπτυξιακή Ροδόπης	anro@anro.gr
104	Αναπτυξιακή Καβάλας	anka@ankavala.gr
105	Αναπτυξιακή Δράμας	aned@otenet.gr

A/A	ΦΟΡΕΑΣ	EMAIL ΑΠΟΔΕΚΤΩΝ ΕΠΙΣΤΟΛΗΣ
106	Αναπτυξιακός Οργανισμός Ανατολικής Μακεδονίας και Θράκης Α.Ε.	info@anoramth.gr ; anor@pamth.gov.gr
107	Κ. Καραθεοδωρή Αναπτυξιακός Οργανισμός Τοπικής Αυτοδιοίκησης Α.Ε.	info@karatheodori.org
108	Ανώνυμη Εταιρεία Διαχείρισης Απορριμμάτων Ανατολικής Μακεδονίας Θράκης Α.Ε. (ΔΙ.Α.Α.ΜΑ.Θ. Α.Ε)	info@diaamath.gr
Φορείς Διαχείρισης Εθνικών Πάρκων		
109	Μονάδα Διαχείρισης Εθνικών Πάρκων Δέλτα Έβρου, Δαδιάς και Προστατευόμενων περιοχών Ανατολικής Θράκης	mdpp.evros-dadia@necca.gov.gr ; info@necca.gov.gr
110	Μονάδα Διαχείρισης Εθνικών Πάρκων Δέλτα Νέστου-Βιστωνίδας- Ισμαρίδας και Ροδόπης	mdpp.nestos-vistonis-rodopi@necca.gov.gr
Ορειβατικοί Σύλλογοι		
111	Ελληνική Ομοσπονδία Ορειβασίας-Αναρρίχησης	info@eooa.gr
112	Ελληνικός Ορειβατικός Σύλλογος Δράμας	eosdramas@gmail.com
113	Ελληνικός Ορειβατικός Σύλλογος Προσοτσάνης	climbers@windowslive.com
114	Ελληνικός Ορειβατικός Σύλλογος Καβάλας 1933	mail@eoskavalas.gr
115	Ελληνικός Ορειβατικός Σύλλογος Κομοτηνής	info@eoskomotinis.gr
116	Ελληνικός Ορειβατικός Σύλλογος Ξάνθης	info@eosx.gr
Πολιτιστικοί Φορείς (ενδεικτικά)		
117	Ίδρυμα Θρακικής Τέχνης και Παράδοσης	info@fthrace.gr
118	Πολιτιστικό Ίδρυμα Ομίλου Πειραιώς	piop@piraeusbank.gr
119	Πολιτιστικό Αναπτυξιακό Κέντρο Θράκης	pakethra@gmail.com
120	Κέντρο Πολιτιστικής Ανάπτυξης Ανατολικής Μακεδονίας	info@kepaam.gr
121	Φεστιβάλ Ταινιών Μικρού Μήκους Δράμας	info@dramafilmfestival.gr
Κοινωνικοί και Λοιποί Φορείς		
122	Εταιρεία Ακινήτων Δημοσίου (ΕΤΑΔ) Α.Ε.	info@hppc.gr
123	Ιερά Μητρόπολη Διδυμοτείχου, Ορεστιάδας και Σουφλίου	imdos@otenet.gr
124	Ιερά Μητρόπολη Αλεξανδρουπόλεως, Τραϊανουπόλεως και Σαμοθράκης	mitropoli.alexandroupolis@gmail.com ; imalex@imalex.gr
125	Ιερά Μητρόπολη Μαρωνας και Κομοτηνής	immKom@otenet.gr
126	Ιερά Μητρόπολη Ξάνθης	ieramxp@gmail.com
127	Ιερά Μητρόπολη Φιλίππων Νεαπόλεως και Θάσου	info@imfnth.org
128	Δίκτυο ΚΟΙΝΣΕΠ ΑΜΘ	diktyokoinsepamth@gmail.com
129	Σύλλογος Μέριμνας ΑμεΑ Νοητικής Υστέρησης Ν.Ροδόπης «Άγιοι Θεόδωροι»	info@syd.gr

A/A	ΦΟΡΕΑΣ	EMAIL ΑΠΟΔΕΚΤΩΝ ΕΠΙΣΤΟΛΗΣ
130	«Ξένιος Ζεους» Αστική Μη Κερδοσκοπική Εταιρεία	info@xenioszeus.org.gr
131	Κέντρο Κοινωνικής Πρόνοιας Περιφέρειας Ανατολικής Μακεδονίας και Θράκης	kpronamth@1188.syzefxis.gov.gr
132	Σύλλογος Ατόμων με Κινητικά Προβλήματα και Φίλων Ν. Ροδόπης 'ΠΕΡΠΑΤΩ'	info@perpato.gr
133	Κέντρο Ερευνών για Θέματα Ισότητας (ΚΕΘΙ),	kethi@kethi.gr
134	ΚΕΘΕΑ: Κέντρο Θεραπείας Εξαρτημένων Ατόμων	admin@kethea.gr
135	ΕΛΚΕ ΔΠΘ – Ειδικός Λογαριασμός Κονδυλίων Έρευνας	rc@duth.gr

Πίνακας 5. Λίστα Φορέων κοινοποίησης επιστολής (Πηγή: Επεξεργασία ομάδας μελέτης)

A/A	ΦΟΡΕΑΣ	EMAIL ΚΟΙΝΟΠΟΙΗΣΗΣ ΕΠΙΣΤΟΛΗΣ
1	Γραφείο Περιφερειάρχη ΑΜΘ	periferiarxis@pamth.gov.gr
2	Γραφείο Εκτελεστικού Γραμματέα ΑΜΘ	ektelestikos@pamth.gov.gr
3	ΕΕΤΑΑ	info@eetaa.gr
4	Περιφερειακή Ένωση Δήμων Ανατολικής Μακεδονίας-Θράκης (ΠΕΔ ΑΜΘ)	info@pedamth.gr
5	Περιφερειακή Επιτροπή Αναπτυξιακού Σχεδιασμού (ΠΕΑΣ)	antip-kavalas@pamth.gov.gr
6	Μέλη Περιφερειακής Ομάδας Υποστήριξης της Διακυβέρνησης ΟΧΕ και ΟΧΕ-ΒΑΑ	

Γ. Συγκεντρωτικός πίνακας Φορέων οι οποίοι συμμετείχαν στη Διαβούλευση επί του Παραδοτέου Α

Πίνακας 6. Πίνακας Φορέων που συμμετείχαν στη Διαβούλευση επί του Παραδοτέου Α (Πηγή: Επεξεργασία ομάδας μελέτης)

Α/Α	ΦΟΡΕΑΣ	ΗΜ/ΝΙΑ ΑΠΑΝΤΗΣΗΣ	ΠΑΡΑΤΗΡΗΣΕΙΣ
1	Δήμος Προσοτσάνης	04.10.2024	
2	Δήμος Μαρωνείας-Σαπών	08.10.2024	
3	Σύλλογος Μέριμνας ΑμεΑ νοητικής υστέρησης Ν.Ροδόπης «Άγιοι Θεόδωροι»	08.10.2024	
4	Επιμελητήριο Ξάνθης	08.10.2024 14.10.2024 04.11.2024	Η ημ. 14.10.2024 συνιστά ορθή επανάληψη. Στις 04.11.2024 αποστάλθηκαν συμπληρωματικά στοιχεία.
5	Ιερά Μητρόπολη Ξάνθης και Περιθεωρίου	08.10.2024	
6	Δήμος Κάτω Νευροκοπίου	08.10.2024 06.11.2024 08.11.2024	Στις 06.11.2024 και 08.11.2024 αποστάλθηκαν συμπληρωματικά στοιχεία.
7	Εφορεία Αρχαιοτήτων Δράμας	08.10.2024 04.11.2024	Στις 04.11.2024 αποστάλθηκε ξανά η ίδια πρόταση μέσω email της ΕΔΕΠΟΛ
8	Δήμος Ιάσμου	08.10.2024 09.10.2024 04.11.2024	Η ημ. 09.10.2024 συνιστά ορθή επανάληψη. Στις 04.11.2024 αποστάλθηκαν συμπληρωματικά στοιχεία.
9	Δήμος Νέστου	08.10.2024	
10	Δήμος Ξάνθης	08.10.2024	
11	Δήμος Σουφλίου	08.10.2024 06.11.2024	Στις 06.11.2024 αποστάλθηκαν συμπληρωματικά στοιχεία.
12	Οικονομικό Επιμελητήριο της Ελλάδας (ΟΕΕ) - 1ο Περιφερειακό Τμήμα Θράκης	08.10.2024	
13	Δημοκρίτειο Πανεπιστήμιο Θράκης (Δ.Π.Θ.)	08.10.2024 10.10.2024	Η ημ. 10.10.2024 συνιστά διευκρινιστική απάντηση.
14	Δήμος Τοπείρου	08.10.2024	
15	Δήμος Αρριανών	09.10.2024	
16	Δήμος Παρανεοστίου	09.10.2024 11.10.2024 04.11.2024 05.11.2024	Η ημ. 11.10.2024 συνιστά ορθή επανάληψη. Στις 04.11.2024 και 05.11.2024 αποστάλθηκαν συμπληρωματικά στοιχεία.
17	Δήμος Δράμας	10.10.2024 07.11.2024	Στις 07.11.2024 αποστάλθηκαν συμπληρωματικά στοιχεία.



Α/Α	ΦΟΡΕΑΣ	ΗΜ/ΝΙΑ ΑΠΑΝΤΗΣΗΣ	ΠΑΡΑΤΗΡΗΣΕΙΣ
18	Ελληνικός Ορειβατικός Σύλλογος Δράμας*	11.10.2024	
19	Δήμος Παγγαίου	11.10.2024	
20	Δήμος Μύκης	11.10.2024	
21	Επαγγελματικό και Βιοτεχνικό Επιμελητήριο Ροδόπης	14.10.2024	
22	Περιφερειακή Ένωση Δήμων Ανατολικής Μακεδονίας Θράκης	14.10.2024	
23	Γεωτεχνικό Επιμελητήριο Ελλάδας (ΓΕΩΤΕΕ) Παράρτημα Ανατολικής Μακεδονίας	15.10.2024	
24	Επιτελική Δομή ΕΣΠΑ Υπουργείου Κλιματικής Αλλαγής και Πολιτικής Προστασίας	15.10.2024	
25	Υπηρεσία Νεωτέρων Μνημείων & Τεχνικών Έργων Ανατολικής Μακεδονίας και Θράκης - Υπουργείο Πολιτισμού	15.10.2024 17.10.2024	Στις 17.10.2024 η πρόταση αποσύρθηκε
26	Επιτελική Δομή ΕΣΠΑ Υπουργείου Υποδομών και Μεταφορών	16.10.2024	
27	Διεύθυνση Ανάπτυξης ΠΕ Ξάνθης	18.10.2024	
28	Δήμος Κομοτηνής	22.10.2024 08.11.2024	Στις 08.11.2024 αποστάληκαν συμπληρωματικά στοιχεία
29	Ιερά Μητρόπολη Μαρωνείας και Κομοτηνής	24.10.2024 04.12.2024	Η ημ. 04.12.2024 συνιστά ορθή επανάληψη.
30	Εφορεία Αρχαιοτήτων Καβάλας	04.11.2024	
31	Εφορεία Αρχαιοτήτων Ξάνθης	04.11.2024	
32	Εφορεία Αρχαιοτήτων Ροδόπης	04.11.2024	
33	Επιμελητήριο Δράμας		
34	ΠΑΜΘ	11.11.2024 12.11.2024 10.12.2024 11.12.2024	

Δ. Απόψεις Φορέων επί του Παραδοτέου Α

Δήμος Κάτω Νευροκοπίου (8 Οκτωβρίου 2024)

«Το ΟΠΒΑΟΡ που υλοποιήθηκε με χρηματοδότηση από το ΠΕΠ ΑΜΘ 2007-2013 βοήθησε σημαντικά την ορεινή περιοχή με έργα που διαφορετικά δεν θα ήταν δυνατό να υλοποιηθούν, δυστυχώς όμως δεν συνεχίστηκε την προηγούμενη περίοδο 2014-2020. Συνεπώς πρέπει να δοθεί ιδιαίτερη βαρύτητα στους ορεινούς Δήμους της Οροσειράς Ροδόπης που έχουν αδυναμία ανταγωνισμού με τους υπόλοιπους δήμους ώστε και αυτοί να αξιοποιήσουν με τον καλύτερο δυνατό τρόπο τα μοναδικά χρηματοδοτικά προγράμματα που έχουν στη διάθεση τους για να υλοποιήσουν τοπικά στρατηγικά σχέδια που συμβάλουν στην ανάπτυξη τους.»

Δήμος Σουφλίου (8 Οκτωβρίου 2024)

«Θεωρούμε ότι απαιτείται να δοθεί μεγαλύτερη προσοχή στον ορεινό όγκο του Νομού Έβρου, προς την κατεύθυνση μία πιο ισόρροπης ανάπτυξης της παραμεθόριας και ορεινής Θράκης. Οι λόγοι είναι πολλοί με σημαντικότερους τηνμέχρι προ ολίγων ετών μακροχρόνια εγκατάλειψη και απομόνωση του χώρου, τη μικρή απόσταση από τα ελληνοτουρκικά σύνορα, αλλά και τις πολλές δυνατότητες που προσφέρει στον τομέα εναλλακτικών μορφών ανάπτυξης, καθώς εκτός από τη μοναδική φυσική ομορφιά και τη γεινίαση με το Εθνικό Πάρκο Δαδιάς—Λευκίμης-Σουφλίου ο τόπος διαθέτει ένα μοναδικό πλούτο από προϊστορικά μνημεία, όπως οχυρωματικούς περιβόλους-κάστρα, εν μέρει «κυκλώπειους», ντολμέν (μεγαλιθικούς τάφους), βραχογραφίες, κρόμλεχ, το σημαντικότερο παγκοσμίως αλεβιτικό μοναστήρι-τεκέ, από το 1401-1402 και άλλα πρώιμα οθωμανικά μνημεία, τεκέδες κ.λπ. , την αρχιτεκτονική της πέτρας του ορεινού όγκου της Ροδόπης, μία διαφορετική γαστρονομία και μοναδική λαϊκή προφορική παράδοση που προσθέτει στην πολυπολιτισμικότητα του Δήμου Σουφλίου.

Επίσης θεωρούμε ότι πρέπει να ενταχθούν οικισμοί του ορεινού όγκου της Ροδόπης με σειλά χαρακτηριστικών που συγκλίνουν με τη στοχοθεσία της ΟΧΕ, η Δαδιά, η Λευκίμμη, η Σιδηρώ, ο Κόρυμβος και το Μαυροκλήσι.»

Δήμος Παρανεστίου (9 Οκτωβρίου και 11 Οκτωβρίου 2024- ορθή επανάληψη)

«Το πρόγραμμα ΟΧΕ Οροσειράς Ροδόπης και Ποταμού Νέστου είναι από τα σημαντικότερα αναπτυξιακά προγράμματα. Είναι μια μοναδική ευκαιρία ειδικά για τους μικρούς ορεινούς δήμους (στους οποίους και θα πρέπει να να επικεντρώνονται αυτά τα προγράμματα) για να μπορέσουν να πραγματοποιηθούν σημαντικές παρεμβάσεις που χρηματοδοτούνται από τα ΠΕΠ.»

Δήμος Παγγαίου (11 Οκτωβρίου 2024)

«Το κείμενο της μελέτης εξειδίκευσης της Ολοκληρωμένης Χωρικής Επένδυσης (ΟΧΕ) «Ζώνη Ορεινού Όγκου Ροδόπης και Ποταμού Νέστου», εξαιρεί το όρος Παγγαίο.

Η ΟΧΕ «Ζώνη Ορεινού Όγκου Ροδόπης και Ποταμού Νέστου» χαρακτηρίζεται από ένα σημαντικό κενό στην σχετική περιφερειακή στρατηγική. Το παραδοτέο Α της μελέτης εξειδίκευσης προτείνει «καταρχήν να παραμείνει όπως είχε προσδιοριστεί στη Μελέτη Εξειδίκευσης της ΟΧΕ της προγραμματικής περιόδου 2014-2020, καθώς έκτοτε δεν έχουν διαφοροποιηθεί σε σημαντικό βαθμό τα χαρακτηριστικά του χωρικού προτύπου» (σελ. 23). Ωστόσο, στο ίδιο σημείο επισημαίνει ότι «στο πλαίσιο της διαδικασίας διαβούλευσης που θα ακολουθηθεί, θα εξετασθεί και η ανάγκη τροποποίησης της περιοχής παρέμβασης».

Ο ορεινός όγκος του Παγγαίου, περιοχή με μοναδικά φυσικά και πολιτιστικά χαρακτηριστικά, μεγάλο μέρος της οποίας είναι περιοχή Natura 2000, αποτελεί κατά κοινή ομολογία όλων των διοικήσεων της πρώην Νομαρχίας Καβάλας, και της Π.Ε. Καβάλας, περιοχή με πολύ μεγάλο δυναμικό ανάπτυξης, γεγονός που επιβεβαιώνεται από τη μεγάλη επισκεψιμότητα που έχει.

Αποτελεί περιοχή που μπορεί να αναπτύξει οικότουριστικό προϊόν ως μέρος «δημιουργίας δικτύων χωρικών ενοτήτων συνδυασμένης ανάδειξης των φυσικών και πολιτιστικών πόρων της Περιφέρειας», όπως χαρακτηριστικά αναφέρει και το σχετικό ενημερωτικό σημείωμα της ΕΥΔ του ΠΕΠ (Σεπτέμβριος 2024). Στο ίδιο σημείωμα, η αναφορά στην επικαιροποιημένη ΟΧΕ ότι «Σημαντικά συγκριτικά πλεονεκτήματα της περιοχής παρέμβασης αποτελούν το φυσικό περιβάλλον υψηλής οικολογικής αξίας και μεγάλου βαθμού «φυσικότητας», ο σημαντικός πρωτογενής τομέας, η δυνατότητα ενίσχυσης και προβολής τουριστικών πόρων που συνθέτουν ένα διαφοροποιημένο τουριστικό προϊόν αλλά και η γεωγραφική θέση στο σταυροδρόμι μεταξύ Ανατολής - Δύσης και Βορρά- Νότου.» φωτογραφίζει με υψηλή ευκρίνεια το όρος Παγγαίο.

ικών πόρων που συνθέτουν ένα διαφοροποιημένο τουριστικό προϊόν αλλά και η γεωγραφική θέση στο σταυροδρόμι μεταξύ Ανατολής - Δύσης και Βορρά- Νότου.» φωτογραφίζει με υψηλή ευκρίνεια το όρος Παγγαίο.

Στην στρατηγική της ΟΧΕ προβλέπεται: «Βασική στρατηγική κατεύθυνση είναι η ανάδειξη της μοναδικής ταυτότητας της περιοχής παρέμβασης, η αξιοποίηση των παραγωγικών δυνατοτήτων της στην κατεύθυνση της αειφορικής διαχείρισης των φυσικών πόρων και της οικοανάπτυξης και η βελτίωση της προσβασιμότητας των οικισμών. Πρόκειται για παρέμβαση με ενοποιητικό στοιχείο το φυσικό περιβάλλον και στόχο τη μείωση της αναπτυξιακής υστέρησης και των ενδοπεριφερειακών ανισοτήτων. Το γενικό αναμενόμενο αποτέλεσμα είναι η προώθηση της διασύνδεσης για την άρση της αποσπασματικότητας που χαρακτηρίζει τη σημερινή αξιοποίηση των συγκριτικών πλεονεκτημάτων της περιοχής παρέμβασης.» που αποτελεί την ουσία όλων των προσπαθειών

εκτός ΟΧΕ, που έχουν γίνει όχι μόνο από τον Δήμο Παγγαίο, αλλά και από τη Νομαρχία Καβάλας και την ΠΕ Καβάλας.

«Οι άξονες οικοανάπτυξης, ως τόξα συνδυασμένης ανάδειξης της φυσικής και πολιτιστικής κληρονομιάς κατά μήκος των σημαντικότερων υδατικών πόρων της Περιφέρειας», «ενίσχυση της αυτοδύναμης ανάπτυξης και της εξωστρέφειας με αιχμή τους κλάδους του αγροτοδιατροφικού τομέα», και «η ενίσχυση της τουριστικής ταυτότητας της Περιφέρειας. Το τουριστικό προϊόν της Περιφέρειας εμπλουτίζεται για να αποκτήσει ισχυρή ταυτότητα, με την ανάπτυξη ενός πολυθεματικού τουριστικού δικτύου, ως συμπλέγματος επιμέρους αξιόλογων προορισμών» που είναι τα βασικά στοιχεία έμφασης της επικαιροποιημένης ΟΧΕ «Ζώνη Ορεινού Όγκου Ροδόπης και Ποταμού Νέστου» μπορούν να πραγματοποιηθούν με την αειφορική ανάπτυξη του Όρους Παγγαίο.

Σε αυτή την κατεύθυνση, ο Δήμος Παγγαίου, έχει αναπτύξει δράσεις και μελέτες με άξονα την αειφορικότητα και την ισόρροπη ανάπτυξη, συμπεριλαμβανομένων μελετών για την βιοποικιλότητα, οι οποίες ανέδειξαν τη μοναδικότητα των ενδημικών ειδών του Όρους, αλλά και παραχώρηση για ανάπτυξη του Δασικού Χωριού Παγγαίου, σε Κοινωνική Επιχείρηση, η οποία το λειτουργεί από πλέον από το 2017.

Στο πλαίσιο αυτό, το Παγγαίο μπορεί να αποτελέσει βασικό αναπτυξιακό άξονα στο πλαίσιο επικαιροποιημένης ΟΧΕ «Ζώνη Ορεινού Όγκου Ροδόπης και Ποταμού Νέστου».

Η Ολοκληρωμένη Χωρική Επένδυση (ΟΧΕ) αποτελεί εργαλείο για τη βιώσιμη ανάπτυξη περιοχών που αντιμετωπίζουν κοινωνικές, οικονομικές και περιβαλλοντικές προκλήσεις. Ο Δήμος Παγγαίου, μέσω της συμμετοχής του στην ΟΧΕ «Ζώνη Ορεινού Όγκου Ροδόπης και Ποταμού Νέστου», επιδιώκει να προωθήσει παρεμβάσεις που θα αναδείξουν τα συγκριτικά του πλεονεκτήματα, όπως τον φυσικό πλούτο του όρους Παγγαίο και την πολιτιστική του κληρονομιά, ενώ ταυτόχρονα θα ενισχύσουν την κοινωνική συνοχή και την τοπική οικονομία.

Ο Δήμος Παγγαίου, επενδύει σημαντικά στον τομέα αυτό, καθώς αποτελεί αναπτυξιακό πόρο που αφενός μπορεί να αυξήσει και να διαφοροποιήσει το τουριστικό προϊόν προς όφελος της τοπικής και περιφερειακής οικονομίας, αφετέρου, να επεκτείνει την τουριστική περίοδο, ενώ παράλληλα να δίνει δυνατότητες εμπλουτισμού εμπειριών, σε επισκέπτες θερινού τουρισμού. Έτσι, έχει υλοποιήσει έργο με ερευνητικό και προωθητικό αντικείμενο για την βιοποικιλότητα του όρους Παγγαίου (INTERREG V-A "Greece – Bulgaria 2014-2020", Mobile Biodiversity), και έχει υποβάλλει προτάσεις ερμηνευτικής για το φυσικό και πολιτιστικό περιβάλλον του όρους Παγγαίο, στο πλαίσιο των προγραμμάτων INTERREG Next Black Sea Basin 2021-2027, και INTERREG VI-A "Greece – Bulgaria 2021-2027" (BiO@BSB, INCOBIO, BIOACTORS), και σε συνεργασία με την Αναπτυξιακή Καβάλας – Αναπτυξιακή Ανώνυμη Εταιρεία Ο.Τ.Α. πρόταση χρηματοδότησης για την προετοιμασία

φακέλου για ένταξη του Παγγαίου στο πρόγραμμα Άνθρωπος και Βίοςφαιρα (MAB) της UNESCO, στο πλαίσιο του προγράμματος INTERREG VI-A “Greece – Bulgaria 2021-2027”.»

[Περιφερειακή Ένωση Δήμων \(ΠΕΔ\) ΑΜΘ \(14 Οκτωβρίου 2024\)](#)

«Προοίμιο

Η ΟΧΕ της Ζώνης Οροσειράς Ροδόπης και Ποταμού Νέστου αποτελούσε σταθερό και διαχρονικό αίτημα της Περιφερειακής Ένωσης Δήμων Ανατολικής Μακεδονίας- Θράκης (ΠΕΔ ΑΜ-Θ). Η πρόσφατη εξέλιξη ικανοποιεί καταρχάς το αίτημα αυτό.

Η ΠΕΔ ΑΜ-Θ και η Ελληνική Εταιρεία Τοπικής Ανάπτυξης και Αυτοδιοίκησης (ΕΕΤΑΑ) συνεργάστηκαν μέσω Προγραμματικής Σύμβασης για την ενημέρωση και υποστήριξη των Δήμων της Περιφέρειας σχετικά με το νέο χρηματοδοτικό πλαίσιο της περιόδου 2021-2027.

Η μελέτη «Αποτίμηση των Χωρικών Στρατηγικών στην Περιφέρεια Ανατολικής Μακεδονίας-Θράκης (ΑΜ-Θ)» αποτέλεσε μέρος του αντικειμένου της Προγραμματικής Σύμβασης και είχε ως στόχο να εκτιμήσει την πορεία των χωρικών στρατηγικών που υλοποιήθηκαν κατά την προηγούμενη προγραμματική περίοδο (Σχεδιασμός, Προγραμματισμός, Διακυβέρνηση και Συντονισμός των Στρατηγικών, Δικτύωση), δεδομένου ότι ο ρόλος των Δήμων είναι ιδιαίτερως βαρύνων και σημαντικός σε αυτές και να διατυπώσει σχετικές προτάσεις για τη νέα Προγραμματική Περίοδο 2021- 2027. Οι προτάσεις της ΠΕΔ ΑΜ-Θ που διατυπώνονται παρακάτω λαμβάνουν υπόψη όσα περιλαμβάνονται στην προαναφερθείσα μελέτη.

Αξίζει, επίσης, να σημειωθεί, ότι η ΠΕΔ ΑΜ-Θ ανέθεσε στο Τμήμα Δασολογίας και Διαχείρισης Περιβάλλοντος και Φυσικών Πόρων του ΔΠΘ την εκπόνηση της εξειδικευμένης μελέτης «Προώθηση και προβολή του φυσικού περιβάλλοντος και ανάδειξη των πεζοπορικών διαδρομών της ευρύτερης περιοχής της Ορεινής Ροδόπης και του ποταμού Νέστου», η οποία βρίσκεται σε φάση ολοκλήρωσης.

Συμβατότητα με γενικές αρχές και ανώτερα επίπεδα σχεδιασμού

Η συμβατότητα των παρεμβάσεων με ανώτερα επίπεδα χωρικού σχεδιασμού, εθνικό (ΕΠΑ, Ελλάδα 2.0), περιφερειακό (Π.Χ.Π.) αλλά και με τον τοπικό (ΤΠΣ, ΣΧΟΟΑΠ κλπ), αποτελεί προϋπόθεση για την απρόσκοπτη υλοποίηση μιας χωρικής στρατηγικής, ώστε να μην αντιμετωπίζονται εκ των υστέρων προβλήματα εγκρίσεων, αδειοδοτήσεων κλπ. Στην υπό διαβούλευση μελέτη υπάρχει Ενότητα και Παράρτημα με θέμα “Συνέργεια της Στρατηγικής της ΟΧΕ με πολιτικές, στρατηγικές και προγράμματα”, όπου εξαντλείται το συγκεκριμένο αντικείμενο για το εθνικό και περιφερειακό επίπεδο.

Οι περιοχές παρέμβασης

Η επιλογή των πράξεων που θα χρηματοδοτηθούν για την υλοποίηση της Στρατηγικής, θα πρέπει να γίνει σύμφωνα με την προτεινόμενη Χωρική Οργάνωση στο ισχύον Περιφερειακό Χωροταξικό Πλαίσιο (Πόλοι Ανάπτυξης, Άξονες Οικοανάπτυξης, Αναπτυξιακές Ενότητες) και να μην αναιρεί τις προτεραιότητες του σχεδιασμού αυτού.

Συντονισμός των χρηματοδοτήσεων από τα Ταμεία

Ο σχεδιασμός της νέας ΟΧΕ θα πρέπει να εξασφαλίζει τη συνέργεια με μεγάλα αναπτυξιακά έργα ή προγράμματα που πρόκειται να υλοποιηθούν ή υλοποιούνται, καθώς και με τις υπόλοιπες ΟΧΕ (ΣΒΑΑ, Πολιτιστική διαδρομή Εγνατίας), οι οποίες βρίσκονται στο στάδιο της υλοποίησης.

Επιπλέον θα πρέπει να διασφαλιστεί η Αξιοποίηση, ο Συντονισμός και η Συνέργεια των διαθέσιμων πόρων από διάφορα προγράμματα επιπλέον του Προγράμματος ΑΜΘ 2021-2027 (Τομεακά ΕΣΠΑ, ΠΑΑ και ειδικότερα Leader, Interreg, Ταμείο Ανάκαμψης και Ανθεκτικότητας, ΠΠΑ κλπ).

Η εξάλειψη των «στεγανών» μεταξύ των χωρικών στρατηγικών και άλλων αναπτυξιακών παρεμβάσεων, που χρηματοδοτούνται από διαφορετικά Προγράμματα, μπορεί να επιτευχθεί αν δημιουργηθεί σε επίπεδο Περιφέρειας μια «δομή», χωρίς να απαιτείται οπωσδήποτε η περιβολή της με τυπική μορφή, η οποία ως επιτελικό όργανο θα επιτρέπει την «όσμωση» των στόχων και των επιδιώξεων των χωρικών στρατηγικών και των άλλων αναπτυξιακών παρεμβάσεων σε μια ενιαία μεσοπρόθεσμη αναπτυξιακή προοπτική. Στο πλαίσιο αυτό θα μπορούσε ενδεχομένως να επανεξεταστεί η συγκρότηση και λειτουργία της Περιφερειακής Επιτροπής Αναπτυξιακού Σχεδιασμού (ΠΕΑΣ) στην ΑΜ-Θ.

Επάρκεια Προϋπολογισμού

Με δεδομένη την εγγραφή σε πρώτη φάση μόνο 15 εκατ. ευρώ, προτείνεται η γενναία αύξηση του προϋπολογισμού ως αναγκαία προϋπόθεση για την επίτευξη των στόχων της συγκεκριμένης Στρατηγικής.

Ενίσχυση ιδιωτικών σχεδίων στο πλαίσιο της στρατηγικής

Η πρόβλεψη ενίσχυσης ιδιωτικών σχεδίων στην προτεινόμενη Στρατηγική θεωρείται σημαντική παράμετρος για την επίτευξη των στόχων της.

Διακυβέρνηση και συντονισμός

Για την αποτελεσματικότερη διακυβέρνηση των χωρικών στρατηγικών προτείνεται η συγκρότηση επιχειρησιακής δομής σε επίπεδο περιφέρειας, που θα απασχολεί εξειδικευμένο προσωπικό/ εμπειρογνώμονες και θα αναλάβει αποκλειστικά το έργο του συντονισμού της υλοποίησης του συνόλου των ΟΧΕ και ΟΧΕ ΣΒΑΑ στην περιφέρεια. Η προτεινόμενη δομή θα

συνεργάζεται επιτελικά με τις Ομάδες Διακυβέρνησης ΟΧΕ και ΟΧΕ ΣΒΑΑ που έχουν συγκροτηθεί ή θα συγκροτηθούν μελλοντικά. Η χρηματοδότηση του κόστους λειτουργίας της δομής είναι δυνατόν να εξασφαλιστεί από πόρους που προβλέπονται για την υλοποίηση των Στρατηγικών στο Πρόγραμμα «Ανατολική Μακεδονία, Θράκη 2021-2027» ή από πόρους του Προγράμματος Τεχνικής Βοήθειας του ΕΣΠΑ (έχει κατατεθεί σχετική πρόταση από την ΕΕΤΑΑ για το σύνολο της χώρας).

Υποστήριξη δικαιούχων φορέων για την υλοποίηση της Στρατηγικής ΟΧΕ Ορεινής Ροδόπης και ποταμού Νέστου

Μια τόσο σημαντική πρωτοβουλία όπως η νέα Ολοκληρωμένη Χωρική Επένδυση της Ζώνης Οροσειράς Ροδόπης και Ποταμού Νέστου, για να διατηρήσει τον χαρακτήρα της Ολοκληρωμένης παρέμβασης- θέμα το οποίο θεωρείται απαραίτητο- πρέπει να συνδυασθεί με την υλοποίηση παράλληλου προγράμματος, που να συμπεριλαμβάνει χρηματοδοτικά και οργανωτικά μέτρα υποστήριξης των Φορέων, για να ανταπεξέλθουν στις υποχρεώσεις ένταξης, ωρίμανσης και υλοποίησης έργων. Το ζήτημα αποκτά ιδιαίτερη σημασία συνεκτιμώντας την κατάσταση των Δήμων και ιδιαίτερα των αδύναμων Δήμων στην περιοχή παρέμβασης ως προς την έλλειψη εξειδικευμένου προσωπικού και στελέχωσης των υπηρεσιών τους. Η χρηματοδότηση του κόστους λειτουργίας της Υποστήριξης των Φορέων είναι δυνατόν να εξασφαλιστεί από πόρους που προβλέπονται για την υλοποίηση της Στρατηγικής στο Πρόγραμμα «Ανατολική Μακεδονία, Θράκη 2021-2027».

Δικτύωση

Θα πρέπει να ενεργοποιηθούν οι ήδη προβλεπόμενες κεντρικά δράσεις δικτύωσης των ΟΧΕ και ΟΧΕ ΣΒΑΑ σε εθνικό και ευρωπαϊκό επίπεδο για την ανταλλαγή εμπειριών, καλών πρακτικών κλπ.»

[Επαγγελματικό και Βιοτεχνικό Επιμελητήριο Ροδόπης \(14 Οκτωβρίου 2024\)](#)

«Συμφωνούμε με το περιεχόμενο του Παραδοτέου Α'»

[Επιτελική Δομή ΕΣΠΑ Υπουργείου Υποδομών και Μεταφορών \(16 Οκτωβρίου 2024\)](#)

« Στο πλαίσιο του Άξονα Προτεραιότητας 3 «Ανάπτυξη υποδομών διασύνδεσης, κοινής ωφέλειας και βελτίωσης του οικιστικού περιβάλλοντος» της Στρατηγικής της ΟΧΕ, σημειώνουμε ότι για τις δράσεις που θα υλοποιηθούν χρειάζεται να λαμβάνονται υπόψη τα προβλεπόμενα

- ✓ στο Εθνικό Στρατηγικό Σχέδιο Οδικής Ασφάλειας, σε ό,τι αφορά σε δράσεις οδικών έργων που σκοπεύουν στη βελτίωση της οδικής ασφάλειας
- ✓ το Εθνικό Σχέδιο Δράσης για τα Δικαιώματα των Ατόμων με Αναπηρία γενικότερα σε πράξεις των τομέων υποδομών & μεταφορών.»

[Ιερά Μητρόπολη Μαρωννείας και Κομοτηνής \(24 Οκτωβρίου 2024\)](#)

«Συμφωνούμε με το περιεχόμενο του Παραδοτέου Α'»

[Εφορεία Αρχαιοτήτων Ξάνθης \(04 Νοεμβρίου 2024\)](#)

«Στην περιγραφή των αρχαιολογικών μνημείων και χώρων δεν αναφέρεται το Κάστρο της Ξάνθειας παρά το γεγονός ότι συμπεριλαμβάνεται στην επικράτεια της Περιοχής Παρέμβασης»

[Περιφέρεια Ανατολικής Μακεδονίας και Θράκης \(11 Νοεμβρίου 2024\)](#)

«Η υφιστάμενη κατάσταση του Φαλακρού Όρους, όπως αναλύεται στο Παραδοτέο Α της ΟΧΕ για τη «Ζώνη Οροσειράς Ροδόπης και Ποταμού Νέστου», αναδεικνύει το φυσικό και οικονομικό δυναμικό του ορεινού χώρου, εντοπίζοντας και τις προκλήσεις που αντιμετωπίζει. Ο ορεινός χώρος χαρακτηρίζεται από σημαντική αξία βιοποικιλότητας και φυσικού τοπίου, γεγονός που τον καθιστά ιδιαίτερα ελκυστικό για την ανάπτυξη μορφών οικοτουρισμού και εναλλακτικού τουρισμού. Επιπλέον, αναγνωρίζεται η ανάγκη για μέτρα που θα συμβάλλουν στην ανάπτυξη των τοπικών οικονομικών δραστηριοτήτων όπως η υλοτομία και η εξόρυξη μαρμάρου, διατηρώντας παράλληλα τις ισορροπίες με το περιβάλλον

Η μελέτη παρουσιάζει το Φαλακρό Όρος ως ένα ιδιαίτερα ελκυστικό οικοσύστημα με προοπτικές ανάπτυξης βιώσιμου τουρισμού, προστασίας της φυσικής κληρονομιάς και ενίσχυσης της τοπικής οικονομίας μέσω της ενσωμάτωσης καινοτόμων τουριστικών και οικολογικών δράσεων.

Η κλιματική κρίση απειλεί τη βιωσιμότητα του χιονοδρομικού κέντρου στο Φαλακρό, λόγω της μείωσης των χιονοπτώσεων. Αυτό επιβάλλει τη στροφή σε δραστηριότητες ανεξάρτητες από το χιόνι, όπως η πεζοπορία, η αναρρίχηση και ο οικοτουρισμός, που θα διασφαλίσουν την τουριστική ανάπτυξη καθ' όλη τη διάρκεια του έτους. Η προσαρμογή αυτή θα ενισχύσει τη βιωσιμότητα της περιοχής και θα την καταστήσει ανθεκτική στις κλιματικές αλλαγές.»

[Ο.Φ.Υ.Π.Ε.Κ.Α./ Γενική Διεύθυνση Διαχείρισης Προστατευόμενων Περιοχών Τομέα Α. Μονάδα Διαχείρισης Εθνικών Πάρκων Νέστου – Βιστωνίδας και Ροδόπης \(09 Δεκεμβρίου 2024\)](#)

«Σύμφωνα με την εν θέματι μελέτη, η ΟΧΕ προβλέπει την ενίσχυση και την υποστήριξη περιοχών που βρίσκονται εντός της χωρικής αρμοδιότητας της Μονάδας Διαχείρισης Εθνικών Πάρκων Νέστου-Βιστωνίδας και Ροδόπης.

Μεταξύ των προκλήσεων που τίθενται με την ΟΧΕ στις περιοχές παρέμβασης, μεταξύ άλλων, είναι:

- Η ελλιπής ανάπτυξη των τουριστικών δυνατοτήτων της περιοχής λόγω της ανεπαρκούς αποδοτικότητας, αξιοποίησης και προβολής των φυσικών και πολιτιστικών πόρων περιβάλλοντος για την οποία ορίζονται ως στόχος η «προστασία, δικτύωση και προβολή του

φυσικού και πολιτιστικού αποθέματος της περιοχής παρέμβασης για την ενίσχυση του τουριστικού προϊόντος».

- Η διατήρηση, προστασία και βελτίωση του φυσικού περιβάλλοντος για την οποία ορίζονται ως στόχοι «η προστασία, δικτύωση και προβολή του φυσικού και πολιτιστικού αποθέματος για την ενίσχυση του τουριστικού προϊόντος» και η «διαχείριση του υδάτινου δυναμικού με τη διαφύλαξη των οικολογικών χαρακτηριστικών του».

Βάσει των ανωτέρω και σύμφωνα με τις αρμοδιότητες του ΟΦΥΠΕΚΑ προτείνεται:

- Τα προτεινόμενα έργα, ιδιαίτερα τα αντιπλημμυρικά, να εναρμονίζονται με τον (2) σχετικό Κανονισμό της ΕΕ και ειδικότερα των παραδειγμάτων του Παραρτήματος VII.
- Τα προτεινόμενα έργα, ιδιαίτερα τα αντιπλημμυρικά, κατά προτεραιότητα να σχεδιάζονται και να υλοποιούνται ως πράσινες υποδομές.
- Έργα ύδρευσης και άρδευσης να εναρμονίζονται με τις προβλέψεις του Περιφερειακού Σχεδίου Προσαρμογής στην Κλιματική Αλλαγή Ανατολικής Μακεδονίας – Θράκης και των Σχεδίων Διαχείρισης Λεκανών Απορροής Ποταμών (EL11 και EL12).
- Στην ενότητα 3.1.4. «Προστατευόμενες Περιοχές», αναφέρεται ότι οι περιοχές αυτές περιλαμβάνονται στις Ειδικές Περιβαλλοντικές Μελέτες (ΕΠΜ) που βρίσκονται σε διαβούλευση. Επισημαίνεται ότι λόγω Απόφασης ΣτΕ (Ε΄ Τμήμα) 5455/2012 περί ακύρωσης της ΚΥΑ 44549/2008 (ΦΕΚ 497/Δ/2008), πλέον στη διαδικασία γνωμοδότησης για έργα ή δραστηριότητες εντός του Εθνικού Πάρκου ΑΜΘ και μέχρι την έγκριση των προαναφερόμενων ΕΠΜ, λαμβάνονται πλέον υπόψη από τον Οργανισμό μας οι κατευθύνσεις της ΕΠΜ της Προστατευόμενης Περιοχής του Δέλτα Νέστου, συμπλέγματος λιμνών Βιστωνίδας και Ισμαρίδας και της ευρύτερης περιοχής τους η οποία εγκρίθηκε με την υπ' αριθ. 126481/2425/24.6.2003 Απόφαση του Γενικού Διευθυντή Περιβάλλοντος του Υ.ΠΕ.ΧΩ.Δ.Ε.
- Στο στάδιο του σχεδιασμού έργων στο πλαίσιο της ΟΧΕ, να λαμβάνονται υπόψη οι στόχοι διατήρησης φυσικών τύπων οικοτόπων του Παραρτήματος I και ειδών του Παραρτήματος II της Οδηγίας 92/43/ΕΟΚ σε Ειδικές Ζώνες Διατήρησης και αντίστοιχα για είδη ορνιθοπανίδας των παρ. 1 και 2 του άρθρου 4, της Οδηγίας 2009/147/ΕΚ στις Ζώνες Ειδικής Προστασίας (ΖΕΠ), του εθνικού οικολογικού δικτύου NATURA 2000, όπως έχουν καθοριστεί στις Υ.Α. οικ. ΥΠΕΝ/ΔΔΦΠΒ/24776/985 [ΦΕΚ 1807/Β/22-03-2023] και Υ.Α. οικ. ΥΠΕΝ/ΔΔΦΠΒ/50146/1786 [ΦΕΚ 3118/Β/10-05-2023].
- Αποφυγή χωροθέτησης προτεινόμενων έργων στο πλαίσιο της ΟΧΕ εντός περιοχών όπου απαντάται τύπος οικοτόπου προτεραιότητας ή είδος προτεραιότητας, της Οδηγίας 92/43/ΕΟΚ.
- Στο στάδιο του σχεδιασμού αντιπλημμυρικών έργων τόσο εντός περιοχών του δικτύου Natura 2000, όσο και σε θέσεις που γειτνιάζουν ή επηρεάζουν περιοχές του δικτύου Natura, να προβλέπεται η λήψη μέτρων για την ελαχιστοποίηση των επιπτώσεων σε είδη πανίδας και

χλωρίδας ή τη βελτίωση της κατάστασης διατήρησής τους. Ειδικά για τα είδη ιχθυοπανίδας να προβλέπονται μέθοδοι διασφάλισης ελεύθερο-επικοινωνίας των πληθυσμών τους.»

Περιφέρεια Ανατολικής Μακεδονίας και Θράκης (11 Δεκεμβρίου 2024)

«Το Χιονοδρομικό Κέντρο Φαλακρού αποτελεί έναν ιδιαίτερο σημαντικό πόρο στην περιοχή παρέμβασης της ΟΧΕ «Ζώνη Οροσειράς Ροδόπης και Ποταμού Νέστου» αφού είναι το μοναδικό χιονοδρομικό κέντρο της Περιφέρειας Ανατολικής Μακεδονίας Θράκης και το μοναδικό μεγάλο χιονοδρομικό κέντρο της χώρας ανατολικά της Θεσσαλονίκης.

Για το λόγο αυτό, έργα που θα αυξήσουν το πλαίσιο ελκυστικότητας για αύξηση της επισκεψιμότητας ή επιβάλλονται για τη συμμόρφωση με τους περιβαλλοντικούς όρους κρίνονται απολύτως αναγκαία.

Η αύξηση της επισκεψιμότητας του Χιονοδρομικού Κέντρου Φαλακρού θα εισφέρει πολλαπλασιαστικά οφέλη στην τοπική οικονομία (Δήμοι Κ.Νευροκοπίου, Προσοτσάνης και Δράμας).»

Ε. Συγκεντρωτικός πίνακας προτεινόμενων πράξεων ανά Φορέα

Πίνακας 7. Συγκεντρωτικός πίνακας προτεινόμενων πράξεων προς ένταξη στην παρούσα ΟΧΕ 2021-2027 (Πηγή: επεξεργασία ομάδας μελέτης)

Α/Α	ΦΟΡΕΑΣ	ΤΙΤΛΟΣ ΠΡΑΞΗΣ	ΩΡΙΜΟΤΗΤΑ	ΠΡΟΫΠ/ΜΟΣ (€)	ΧΡΟΝΟΣ ΥΛΟΠΟΙΗΣΗΣ (ΜΗΝΕΣ)	ΔΙΚΑΙΟΥΧΟΣ
1	ΔΗΜΟΣ ΠΡΟΣΟΤΣΑΝΗΣ	ΑΝΑΠΛΑΣΗ ΠΕΡΙΒΑΛΛΟΝΤΟΣ ΧΩΡΟΥ ΣΠΗΛΑΙΟΥ ΜΑΑΡΑ	Η μελέτη και οι απαιτούμενες δανειοδοτήσεις είναι σε διαδικασία εκπόνησης	2.000.000,00	-	ΔΗΜΟΣ ΠΡΟΣΟΤΣΑΝΗΣ
2	ΔΗΜΟΣ ΜΑΡΩΝΕΙΑΣ-ΣΑΠΩΝ	ΤΟΠΙΚΟΣ ΕΠΙΧΕΙΡΗΣΙΑΚΟΣ ΣΤΑΘΜΟΣ ΠΟΛΙΤΙΚΗΣ ΠΡΟΣΤΑΣΙΑΣ Ν. ΣΑΝΤΑΣ		1.800.000,00	-	ΔΗΜΟΣ ΜΑΡΩΝΕΙΑΣ-ΣΑΠΩΝ
3	ΔΗΜΟΣ ΜΑΡΩΝΕΙΑΣ-ΣΑΠΩΝ	ΟΡΘΟΛΟΓΙΚΗ ΔΙΑΧΕΙΡΙΣΗ ΥΔΑΤΙΝΟΥ ΔΥΝΑΜΙΚΟΥ ΔΗΜ. ΚΟΙΝΟΤΗΤΑΣ Ν. ΣΑΝΤΑΣ		180.000,00	-	ΔΗΜΟΣ ΜΑΡΩΝΕΙΑΣ-ΣΑΠΩΝ
4	ΣΥΛΛΟΓΟΣ ΜΕΡΙΜΝΑΣ ΑΜΕΑ ΝΟΗΤΙΚΗΣ ΥΣΤΕΡΗΣΗ Ν.ΡΟΔΟΠΗΣ «ΑΓΙΟΙ ΘΕΟΔΩΡΟΙ»	ΕΚΣΥΓΧΡΟΝΙΣΜΟΣ ΤΗΣ ΠΑΙΔΙΚΗΣ ΕΞΟΧΗΣ ΤΗΣ ΠΑΝΔΡΟΣΟΥ	Ξεκίνησε η διεργασία για τις άδειες (οικοδομική και λειτουργία), που απαιτούνται όπως μελέτη περιβαλλοντικών επιπτώσεων, μελέτη βιολογικού συστήματος αποχέτευσης, μελέτη πυρασφάλειας, ηλεκτρομηχανικές μελέτες κτλ.	1.552.500,00	-	ΣΥΛΛΟΓΟΣ ΜΕΡΙΜΝΑΣ ΑΜΕΑ ΝΟΗΤΙΚΗΣ ΥΣΤΕΡΗΣΗ Ν.ΡΟΔΟΠΗΣ «ΑΓΙΟΙ ΘΕΟΔΩΡΟΙ»
5	ΕΠΙΜΕΛΗΤΗΡΙΟ ΞΑΝΘΗΣ	ΔΗΜΙΟΥΡΓΙΑ ΠΟΛΙΤΙΣΤΙΚΗΣ-ΤΟΥΡΙΣΤΙΚΗΣ ΔΙΑΔΡΟΜΗΣ «ΟΙ ΑΘΛΟΙ ΤΟΥ ΗΡΑΚΛΗ»	Βασίζεται στην συμμετοχή και υλοποίηση ενός ευρωπαϊκού προγράμματος από το επιμελητήριο Ξάνθης -recultivatur / south east europe. έχουν ήδη οροθετηθεί οι περιοχές που πραγματοποιήθηκαν τα μυθικά γεγονότα (Άβδηρα, Ξάνθη κλπ.) και έχουν συγκεντρωθεί επιστολές πρόθεσης συμμετοχής στον Φορέα της πολιτιστικής διαδρομής από Ελλάδα και διεθνώς. Η μελέτη για την υλοποίηση της πράξης είναι σε φάση εκπόνησης από τις υπηρεσίες του επιμελητηρίου Ξάνθης όπως και τα τεύχη δημοπράτησης	325.000,00		ΕΠΙΜΕΛΗΤΗΡΙΟ ΞΑΝΘΗΣ

Α/Α	ΦΟΡΕΑΣ	ΤΙΤΛΟΣ ΠΡΑΞΗΣ	ΩΡΙΜΟΤΗΤΑ	ΠΡΟΫΠ/ΜΟΣ (€)	ΧΡΟΝΟΣ ΥΛΟΠΟΙΗΣΗΣ (ΜΗΝΕΣ)	ΔΙΚΑΙΟΥΧΟΣ
6	ΙΕΡΑ ΜΗΤΡΟΠΟΛΗ ΞΑΝΘΗΣ ΚΑΙ ΠΕΡΙΘΕΩΡΙΟΥ	ΚΑΤΑΣΚΗΝΩΣΗ ΝΕΩΝ ΓΙΑ ΤΗΝ ΑΝΑΠΤΥΞΗ ΤΗΣ ΠΡΑΣΙΝΗΣ ΕΠΙΧΕΙΡΗΜΑΤΙΚΟΤΗΤΑΣ	Η κατασκήνωση διαθέτει άδεια, δεν απαιτείται η εκπόνηση κάποιας νέας μελέτης και η υλοποίηση του έργου μπορεί να ξεκινήσει άμεσα. Η μελέτη για την υλοποίηση της πράξης είναι σε φάση εκπόνησης από τις υπηρεσίες της Ιεράς Μητρόπολης Ξάνθης και Περιθεωρίου όπως και τα τεύχη δημοπράτησης	70.000,00		ΙΕΡΑ ΜΗΤΡΟΠΟΛΗ ΞΑΝΘΗΣ ΚΑΙ ΠΕΡΙΘΕΩΡΙΟΥ
7	ΔΗΜΟΣ ΚΑΤΩ ΝΕΥΡΟΚΟΠΙΟΥ	ΠΟΛΙΤΙΣΤΙΚΟ ΚΕΝΤΡΟ ΒΩΛΑΚΑ	Βρίσκεται σε διαδικασία εκπόνησης η μελέτη για την ανέγερση του κτηρίου	1.600.000,00		ΔΗΜΟΣ ΚΑΤΩ ΝΕΥΡΟΚΟΠΙΟΥ
8	ΔΗΜΟΣ ΚΑΤΩ ΝΕΥΡΟΚΟΠΙΟΥ	ΚΑΤΑΣΚΕΥΗ ΑΘΛΗΤΙΚΩΝ ΕΓΚΑΤΑΣΤΑΣΕΩΝ ΣΤΟ ΔΗΜΟ ΚΑΤΩ ΝΕΥΡΟΚΟΠΙΟΥ	Μελέτη σε διαδικασία εκπόνησης	4.500.000,00		ΔΗΜΟΣ ΚΑΤΩ ΝΕΥΡΟΚΟΠΙΟΥ
9	ΔΗΜΟΣ ΚΑΤΩ ΝΕΥΡΟΚΟΠΙΟΥ	ΑΝΤΙΚΑΤΑΣΤΑΣΗ ΑΜΙΑΝΤΟΣΙΜΕΝΤΟΣΩΛΗΝΩΝ ΕΞΩΤΕΡΙΚΟΥ ΔΙΚΤΥΟΥ ΥΔΡΕΥΣΗΣ ΟΙΚΙΣΜΩΝ ΚΑΤΑΦΥΤΟΥ, ΒΑΘΥΤΟΠΟΥ, ΔΑΣΩΤΟΥ ΚΑΙ ΚΑΤΩ ΝΕΥΡΟΚΟΠΙΟΥ	Υφίσταται ολοκληρωμένη μελέτη (έχουν εκπονηθεί και τα τεύχη δημοπράτησης)	3.911.000,00	18	ΔΗΜΟΣ ΚΑΤΩ ΝΕΥΡΟΚΟΠΙΟΥ
10	ΔΗΜΟΣ ΚΑΤΩ ΝΕΥΡΟΚΟΠΙΟΥ	ΔΡΑΣΕΙΣ ΚΑΙΝΟΤΟΜΩΝ ΥΠΗΡΕΣΙΩΝ ΚΑΤ' ΟΙΚΟΝ ΦΡΟΝΤΙΔΑΣ ΚΑΙ ΥΠΟΣΤΗΡΙΞΗΣ ΓΙΑ ΕΥΠΑΘΕΙΣ ΟΜΑΔΕΣ ΤΟΥ ΠΛΗΘΥΣΜΟΥ ΣΤΟ ΔΗΜΟ Κ. ΝΕΥΡΟΚΟΠΙΟΥ		690.000,00		ΔΗΜΟΣ ΚΑΤΩ ΝΕΥΡΟΚΟΠΙΟΥ
11	ΕΦΟΡΕΙΑ ΑΡΧΑΙΟΤΗΤΩΝ ΔΡΑΜΑΣ	ΕΠΕΜΒΑΣΕΙΣ ΑΝΑΔΕΙΞΗΣ ΤΗΣ ΑΚΡΟΠΟΛΗΣ ΠΛΑΤΑΝΙΑΣ	Έχει κατατεθεί στην ΓΔΑΠΚ (ΥΠΠΟ)/ η μελέτη έχει εκπονηθεί χωρίς τα τεύχη δημοπράτησης			ΕΦΟΡΕΙΑ ΑΡΧΑΙΟΤΗΤΩΝ ΔΡΑΜΑΣ

Α/Α	ΦΟΡΕΑΣ	ΤΙΤΛΟΣ ΠΡΑΞΗΣ	ΩΡΙΜΟΤΗΤΑ	ΠΡΟΫΠ/ΜΟΣ (€)	ΧΡΟΝΟΣ ΥΛΟΠΟΙΗΣΗΣ (ΜΗΝΕΣ)	ΔΙΚΑΙΟΥΧΟΣ
12	ΔΗΜΟΣ ΙΑΣΜΟΥ	ΑΠΟΚΑΤΑΣΤΑΣΗ ΚΑΙ ΝΕΑ ΧΡΗΣΗ ΟΙΚΙΑΣ ΚΟΥΓΙΑ ΣΤΟΝ ΙΑΣΜΟΥ Ν. ΡΟΔΟΠΗ	Αρχιτεκτονική μελέτη εγκεκριμένη από το ΥΠ.ΠΟ., καθώς το κτίριο έχει ανακηρυχθεί διατηρητέο (πιθανόν να χρήζει επικαιροποίησης) μελέτη η/μ (χρήζει Επικαιροποίησης) τεύχη δημοπράτησης (χρήζουν Επικαιροποίησης) στατική μελέτη (ανάγκη εκπόνησης)	900.000,00	36	ΔΗΜΟΣ ΙΑΣΜΟΥ
13	ΔΗΜΟΣ ΙΑΣΜΟΥ	ΕΝΕΡΓΕΙΑΚΗ ΑΝΑΒΑΘΜΙΣΗ ΠΝΕΥΜΑΤΙΚΟΥ ΚΕΝΤΡΟΥ ΔΗΜΟΥ ΙΑΣΜΟΥ			36	ΔΗΜΟΣ ΙΑΣΜΟΥ
14	ΔΗΜΟΣ ΙΑΣΜΟΥ	ΕΝΕΡΓΕΙΑΚΗ ΑΝΑΒΑΘΜΙΣΗ ΣΧΟΛΙΚΩΝ ΚΤΙΡΙΩΝ ΔΗΜΟΥ ΙΑΣΜΟΥ			36	ΔΗΜΟΣ ΙΑΣΜΟΥ
15	ΔΗΜΟΣ ΙΑΣΜΟΥ	ΚΑΤΑΣΚΕΥΗ ΙΡΛΑΝΔΙΚΗΣ ΔΙΑΒΑΣΗΣ ΣΤΟ ΡΕΜΑ ΠΡΟΦΗΤΗ ΗΛΙΑ ΣΤΟΝ ΟΙΚΙΣΜΟ ΙΑΣΜΟΥ			36	ΔΗΜΟΣ ΙΑΣΜΟΥ
16	ΔΗΜΟΣ ΙΑΣΜΟΥ	ΚΑΤΑΣΚΕΥΗ ΘΕΜΑΤΙΚΟΥ – ΒΙΩΜΑΤΙΚΟΥ ΠΑΡΚΟΥ ΔΗΜΟΥ ΙΑΣΜΟΥ			36	ΔΗΜΟΣ ΙΑΣΜΟΥ
17	ΔΗΜΟΣ ΙΑΣΜΟΥ	ΑΠΟΣΤΡΑΓΓΙΣΗ ΟΜΒΡΙΩΝ ΥΔΑΤΩΝ ΟΙΚΙΣΜΩΝ ΔΗΜΟΥ ΙΑΣΜΟΥ» Υπ.1: ΑΠΟΣΤΡΑΓΓΙΣΗ ΟΜΒΡΙΩΝ ΥΔΑΤΩΝ ΟΙΚΙΣΜΩΝ ΔΕ ΑΜΑΞΑΔΩΝ Υπ.2: ΑΠΟΣΤΡΑΓΓΙΣΗ ΟΜΒΡΙΩΝ ΥΔΑΤΩΝ ΟΙΚΙΣΜΩΝ ΔΕ ΙΑΣΜΟΥ Υπ.1: ΑΠΟΣΤΡΑΓΓΙΣΗ ΟΜΒΡΙΩΝ ΥΔΑΤΩΝ ΟΙΚΙΣΜΩΝ ΔΕ ΣΩΣΤΗ	Υδραυλική μελέτη αποστράγγισης όμβριων (έχει εκπονηθεί, χρήζει Επικαιροποίησης) τεύχη δημοπράτησης (έχουν εκπονηθεί, χρήζουν επικαιροποίησης)	5.080.000,00	36	ΔΗΜΟΣ ΙΑΣΜΟΥ



Α/Α	ΦΟΡΕΑΣ	ΤΙΤΛΟΣ ΠΡΑΞΗΣ	ΩΡΙΜΟΤΗΤΑ	ΠΡΟΫΠ/ΜΟΣ (€)	ΧΡΟΝΟΣ ΥΛΟΠΟΙΗΣΗΣ (ΜΗΝΕΣ)	ΔΙΚΑΙΟΥΧΟΣ
18	ΔΗΜΟΣ ΝΕΣΤΟΥ	ΑΝΑΚΑΤΑΣΚΕΥΗ ΓΕΦΥΡΑΣ ΣΤΟΝ ΠΟΤΑΜΟ ΝΕΣΤΟ ΚΑΙ ΕΡΓΑ ΒΕΛΤΙΩΣΗΣ ΤΟΠΙΚΗΣ ΟΔΟΥ	Υπάρχει εγκεκριμένη μελέτη για το συγκεκριμένο έργο/ υπάρχει περιβαλλοντική αδειοδότηση, αλλά την υποβάλλαμε και περιμένουμε την επικαιροποίηση της	3.200.000,00		ΔΗΜΟΣ ΝΕΣΤΟΥ
19	ΔΗΜΟΣ ΝΕΣΤΟΥ	ΔΗΜΙΟΥΡΓΙΑ ΠΕΡΙΒΑΛΛΟΝΤΙΚΟΥ ΠΑΡΚΟΥ ΩΣ ΠΑΡΚΟΥ ΠΟΛΛΑΠΛΩΝ ΔΡΑΣΤΗΡΙΟΤΗΤΩΝ ΣΤΟ ΝΕΣΤΟ	Υπάρχει εγκεκριμένη μελέτη για το συγκεκριμένο έργο, απαιτείται η επικαιροποίηση των τευχών δημοπράτησης	1.400.000,00		ΔΗΜΟΣ ΝΕΣΤΟΥ
20	ΔΗΜΟΣ ΝΕΣΤΟΥ	ΑΝΑΠΛΑΣΗ ΧΩΡΟΥ ΠΑΛΑΙΩΝ ΚΟΙΜΗΤΗΡΙΩΝ ΧΡΥΣΟΥΠΟΛΗΣ	Υπάρχει εγκεκριμένη μελέτη για το συγκεκριμένο έργο, απαιτείται η επικαιροποίηση των τευχών δημοπράτησης και η έκδοση οικοδομικής αδείας	400.000,00		ΔΗΜΟΣ ΝΕΣΤΟΥ
21	ΔΗΜΟΣ ΞΑΝΘΗΣ	ΑΝΑΠΛΑΣΗ ΚΑΙ ΕΚΣΥΓΧΡΟΝΙΣΜΟΣ ΕΓΚΑΤΑΣΤΑΣΕΩΝ ΚΑΙ ΔΙΑΜΟΡΦΩΣΗ ΠΕΡΙΒΑΛΛΟΝΤΟΣ ΧΩΡΟΥ ΔΑΣΙΚΟΥ ΧΩΡΙΟΥ ΕΡΥΜΑΝΘΟΥ.	Μελέτες υπό εκπόνηση	3.000.000,00	6	ΔΗΜΟΣ ΞΑΝΘΗΣ
22	ΔΗΜΟΣ ΞΑΝΘΗΣ	ΕΚΣΥΓΧΡΟΝΙΣΜΟΣ ΛΑΟΓΡΑΦΙΚΟΥ ΜΟΥΣΕΙΟΥ ΣΤΑΥΡΟΥΠΟΛΗΣ	Μελέτες υπό εκπόνηση	500.000,00	5	ΔΗΜΟΣ ΞΑΝΘΗΣ
23	ΔΗΜΟΣ ΞΑΝΘΗΣ	ΑΝΑΠΛΑΣΗ - ΕΠΕΚΤΑΣΗ ΥΠΑΡΧΟΥΣΑΣ ΕΓΚΑΤΑΣΤΑΣΗΣ ΦΙΛΟΞΕΝΙΑΣ ΕΠΙΣΚΕΠΤΩΝ ΣΤΗΝ ΠΕΡΙΟΧΗ ΗΝΙΟΧΟΣ	Μελέτες υπό εκπόνηση	1.000.000,00	6	ΔΗΜΟΣ ΞΑΝΘΗΣ



Α/Α	ΦΟΡΕΑΣ	ΤΙΤΛΟΣ ΠΡΑΞΗΣ	ΩΡΙΜΟΤΗΤΑ	ΠΡΟΫΠ/ΜΟΣ (€)	ΧΡΟΝΟΣ ΥΛΟΠΟΙΗΣΗΣ (ΜΗΝΕΣ)	ΔΙΚΑΙΟΥΧΟΣ
24	ΔΗΜΟΣ ΞΑΝΘΗΣ	ΑΝΑΜΟΡΦΩΣΗ ΚΤΙΡΙΩΝ ΝΕΟΧΩΡΙΟΥ ΚΑΙ ΣΤΑΥΡΟΧΩΡΙΟΥ ΣΕ ΧΩΡΟΥΣ ΠΟΛΙΤΙΣΜΟΥ (ΠΡΩΗΝ ΚΤΙΡΙΑ ΣΧΟΛΕΙΩΝ)	Μελέτες υπό εκπόνηση	1.000.000,00		ΔΗΜΟΣ ΞΑΝΘΗΣ
25	ΔΗΜΟΣ ΞΑΝΘΗΣ	ΣΥΝΤΗΡΗΣΗ ΚΑΙ ΕΚΣΥΓΧΡΟΝΙΣΜΟΣ ΣΚΟΠΕΥΤΗΡΙΟΥ ΔΑΦΝΩΝΑ	Μελέτες υπό εκπόνηση	300.000,00	4	ΔΗΜΟΣ ΞΑΝΘΗΣ
26	ΔΗΜΟΣ ΞΑΝΘΗΣ	ΚΑΤΑΣΚΕΥΗ ΠΙΣΤΑΣ ΜΟΤΟΣCROSS ΣΤΗΝ ΠΕΡΙΟΧΗ ΛΑΜΠΡΙΝΟΥ (ΕΥΜΟΙΡΟ)	Μελέτες υπό εκπόνηση	700.000,00	5	ΔΗΜΟΣ ΞΑΝΘΗΣ
27	ΔΗΜΟΣ ΣΟΥΦΛΙΟΥ	ΟΔΟΠΟΙΑ ΣΥΝΔΕΤΗΡΙΑΣ ΟΔΟΥ ΠΕΤΡΟΛΟΦΟΥ ΣΟΥΦΛΙΟΥ ΜΕ ΕΘΝΙΚΗ ΟΔΟ 53 ΝΕΑΣ ΣΑΝΤΑΣ-ΜΙΚΡΟΥ ΔΕΡΕΙΟΥ	Υπάρχει προμελέτη και εκπονείται η μελέτη εφαρμογής	3.040.000,00		ΔΗΜΟΣ ΣΟΥΦΛΙΟΥ
28	ΔΗΜΟΣ ΣΟΥΦΛΙΟΥ	ΟΔΟΠΟΙΑ ΣΥΝΔΕΤΗΡΙΑΣ ΟΔΟΥ ΜΕΣΗΜΕΡΙΟΥΜΕΓΑΛΟΥ ΔΕΡΕΙΟΥ	Υπό εκπόνηση μελέτη (όχι τεύχη δημοπράτησης), υπάρχει προμελέτη, τεχνικές μελέτες και ΜΠΕ υπό εκπόνηση	3.433.380,00		ΔΗΜΟΣ ΣΟΥΦΛΙΟΥ
29	ΔΗΜΟΣ ΣΟΥΦΛΙΟΥ	ΚΑΤΑΣΚΕΥΗ ΑΝΑΒΑΘΜΩΝ ΣΕ ΡΕΜΑΤΑ ΠΡΩΤΗΣ ΚΑΙ ΔΕΥΤΕΡΗΣ ΤΑΞΗΣ ΣΤΗ ΛΕΚΑΝΗ ΑΠΟΡΡΟΗΣ ΕΡΥΘΡΟΠΟΤΑΜΟΥ ΑΝΑΝΤΗ ΤΟΥ ΜΙΚΡΟΥ ΔΕΡΕΙΟΥ ΔΗΜΟΥ ΣΟΥΦΛΙΟΥ	Υπάρχει τοπογραφική, ελέγχου ανομοιομ. ροής, ΜΠΕ, γεωλογική, υδραυλική, υδρολογία	1.660.000,00		ΔΗΜΟΣ ΣΟΥΦΛΙΟΥ
30	ΔΗΜΟΣ ΣΟΥΦΛΙΟΥ	ΕΣΩΤΕΡΙΚΗ ΟΔΟΠΟΙΑ ΟΙΚΙΣΜΩΝ ΟΡΕΙΝΟΥ ΟΓΚΟΥ ΔΗΜΟΥ ΣΟΥΦΛΙΟΥ	Υπάρχει προμελέτη. Η μελέτη εφαρμογής βρίσκεται στο στάδιο της εκπόνησης.	540.000,00		ΔΗΜΟΣ ΣΟΥΦΛΙΟΥ

Α/Α	ΦΟΡΕΑΣ	ΤΙΤΛΟΣ ΠΡΑΞΗΣ	ΩΡΙΜΟΤΗΤΑ	ΠΡΟΫΠ/ΜΟΣ (€)	ΧΡΟΝΟΣ ΥΛΟΠΟΙΗΣΗΣ (ΜΗΝΕΣ)	ΔΙΚΑΙΟΥΧΟΣ
31	ΔΗΜΟΣ ΣΟΥΦΛΙΟΥ	ΑΝΑΠΛΑΣΗ ΠΛΑΤΕΙΩΝ ΟΙΚΙΣΜΩΝ ΟΡΕΙΝΟΥ ΟΓΚΟΥ ΔΗΜΟΥ ΣΟΥΦΛΙΟΥ	Υπάρχει προμελέτη. εκπονούνται μελέτη και συντάσσονται τεύχη δημοπράτησης	650.000,00		ΔΗΜΟΣ ΣΟΥΦΛΙΟΥ
32	ΔΗΜΟΣ ΣΟΥΦΛΙΟΥ	ΑΠΟΚΑΤΑΣΤΑΣΗ ΜΗ ΛΕΙΤΟΥΡΓΟΥΝΤΩΝ ΣΧΟΛΕΙΩΝ ΤΟΥ ΟΡΕΙΝΟΥ ΟΓΚΟΥ ΤΟΥ ΔΗΜΟΥ ΣΟΥΦΛΙΟΥ ΣΕ ΧΡΗΣΕΙΣ ΠΟΛΙΤΙΣΜΟΥ ΚΑΙ ΚΟΙΝΩΝΙΚΗΣ ΔΡΑΣΤΗΡΙΟΠΟΙΗΣΗΣ	Εκπονείται η απαραίτητη μελέτη και συντάσσονται τα τεύχη δημοπράτησης	780.000,00		ΔΗΜΟΣ ΣΟΥΦΛΙΟΥ
33	ΔΗΜΟΣ ΣΟΥΦΛΙΟΥ	ΚΑΤΑΣΚΕΥΗ ΓΗΠΕΔΩΝ ΠΟΔΟΣΦΑΙΡΟΥ 5*5 ΣΕ ΟΙΚΙΣΜΟΥΣ ΤΟΥ ΟΡΕΙΝΟΥ ΟΓΚΟΥ ΤΟΥ ΔΗΜΟΥ ΣΟΥΦΛΙΟΥ	Εκπονούνται η απαραίτητη μελέτη και τα τεύχη δημοπράτησης	590.000,00		ΔΗΜΟΣ ΣΟΥΦΛΙΟΥ
34	ΔΗΜΟΣ ΣΟΥΦΛΙΟΥ	ΔΗΜΙΟΥΡΓΙΑ ΓΕΩΠΑΡΚΟΥ ΕΥΕΞΙΑΣ	Τεχνικές μελέτες και τεύχη δημοπράτησης υπό εκπόνηση	1.674.000,00		ΔΗΜΟΣ ΣΟΥΦΛΙΟΥ
35	ΟΙΚΟΝΟΜΙΚΟ ΕΠΙΜΕΛΗΤΗΡΙΟ ΤΗΣ ΕΛΛΑΔΑΣ - 1ο ΠΕΡΙΦΕΡΕΙΑΚΟ ΤΜΗΜΑ ΘΡΑΚΗΣ	ΒΙΩΣΙΜΗ ΑΝΑΠΤΥΞΗ ΤΟΠΙΚΩΝ ΕΠΙΧΕΙΡΗΣΕΩΝ	Η μελέτη υλοποίησης βρίσκεται σε στάδιο εκπόνησης από τα μέλη του ΟΕΕ	200.000,00	24	"ΟΙΚΟΝΟΜΙΚΟ ΕΠΙΜΕΛΗΤΗΡΙΟ ΤΗΣ ΕΛΛΑΔΑΣ - 1ο ΠΕΡΙΦΕΡΕΙΑΚΟ ΤΜΗΜΑ ΘΡΑΚΗΣ
36	ΔΗΜΟΚΡΙΤΕΙΟ ΠΑΝΕΠΙΣΤΗΜΙΟ ΘΡΑΚΗΣ (Δ.Π.Θ.)	ΤΟ ΚΟΙΝΩΝΙΚΟ-ΟΙΚΟΝΟΜΙΚΟ ΚΑΙ ΔΗΜΟΓΡΑΦΙΚΟ ΠΡΟΦΙΛ ΤΩΝ ΟΙΚΙΣΜΩΝ ΤΗΣ ΟΡΕΙΝΗΣ ΖΩΝΗΣ	Δεν έχει εκπονηθεί και δεν βρίσκεται σε διαδικασία εκπόνησης μελέτη για την υλοποίηση της πράξης	130.000,00		ΔΗΜΟΚΡΙΤΕΙΟ ΠΑΝΕΠΙΣΤΗΜΙΟ ΘΡΑΚΗΣ (Δ.Π.Θ.)

Α/Α	ΦΟΡΕΑΣ	ΤΙΤΛΟΣ ΠΡΑΞΗΣ	ΩΡΙΜΟΤΗΤΑ	ΠΡΟΫΠ/ΜΟΣ (€)	ΧΡΟΝΟΣ ΥΛΟΠΟΙΗΣΗΣ (ΜΗΝΕΣ)	ΔΙΚΑΙΟΥΧΟΣ
37	ΔΗΜΟΚΡΙΤΕΙΟ ΠΑΝΕΠΙΣΤΗΜΙΟ ΘΡΑΚΗΣ (Δ.Π.Θ.)	ΥΠΟΣΤΗΡΙΚΤΙΚΕΣ ΚΟΙΝΩΝΙΚΕΣ, ΨΥΧΟΛΟΓΙΚΕΣ ΚΑΙ ΕΚΠΑΙΔΕΥΤΙΚΕΣ ΠΑΡΕΜΒΑΣΕΙΣ ΣΥΜΠΕΡΙΛΗΨΗΣ ΚΑΙ ΕΝΔΥΝΑΜΩΣΗΣ ΣΕ ΕΥΑΛΩΤΕΣ ΠΛΗΘΥΣΜΙΑΚΕΣ ΟΜΑΔΕΣ	Οι μελέτες έχουν εκπονηθεί σε επίπεδο σχεδιασμού	1.723.800,00		ΔΗΜΟΚΡΙΤΕΙΟ ΠΑΝΕΠΙΣΤΗΜΙΟ ΘΡΑΚΗΣ (Δ.Π.Θ.)
38	ΔΗΜΟΚΡΙΤΕΙΟ ΠΑΝΕΠΙΣΤΗΜΙΟ ΘΡΑΚΗΣ (Δ.Π.Θ.)	ΔΙΑΣΧΙΖΟΝΤΑΣ ΤΑ ΜΟΝΟΠΑΤΙΑ ΤΗΣ ΙΣΤΟΡΙΑΣ ΚΑΙ ΤΗΣ ΑΝΑΨΥΧΗΣ	Οι μελέτες έχουν εκπονηθεί σε επίπεδο σχεδιασμού	450.000,00		ΔΗΜΟΚΡΙΤΕΙΟ ΠΑΝΕΠΙΣΤΗΜΙΟ ΘΡΑΚΗΣ (Δ.Π.Θ.)
39	ΔΗΜΟΚΡΙΤΕΙΟ ΠΑΝΕΠΙΣΤΗΜΙΟ ΘΡΑΚΗΣ (Δ.Π.Θ.)	ΑΝΑΒΑΘΜΙΣΗ ΚΑΙ ΕΚΣΥΓΧΡΟΝΙΣΜΟΣ ΤΩΝ ΚΤΙΡΙΩΝ ΚΑΙ ΥΠΟΔΟΜΩΝ ΤΟΥ ΟΙΚΙΣΤΙΚΟΥ ΣΥΓΚΡΟΤΗΜΑΤΟΣ ΕΡΓΟΤΑΞΙΟΥ ΕΛΑΤΙΑΣ ΔΡΑΜΑΣ	Έχει γίνει μια προμελέτη για μια αρχική εκτίμηση του κόστους. Η μελέτη και τα τεύχη δημοπράτησης βρίσκονται σε φάση εκπόνησης	1.700.000,00		ΔΗΜΟΚΡΙΤΕΙΟ ΠΑΝΕΠΙΣΤΗΜΙΟ ΘΡΑΚΗΣ (Δ.Π.Θ.)
40	ΔΗΜΟΣ ΤΟΠΕΙΡΟΥ	ΟΛΟΚΛΗΡΩΜΕΝΕΣ ΕΠΕΜΒΑΣΕΙΣ ΚΑΙ ΔΡΑΣΕΙΣ ΠΡΟΣΤΑΣΙΑΣ ΚΑΙ ΑΝΑΔΕΙΞΗΣ ΤΟΥ ΚΕΝΤΡΟΥ ΥΠΟΔΟΧΗΣ ΕΠΙΣΚΕΠΤΩΝ ΑΝΑΤΟΛΙΚΟΥ ΔΑΣΟΚΤΗΜΑΤΟΣ ΝΕΣΤΟΥ ΤΗΣ Τ.Κ. ΕΡΑΣΜΙΟΥ	Υπάρχει προμελέτη για το συγκεκριμένο έργο	1.800.000,00		ΔΗΜΟΣ ΤΟΠΕΙΡΟΥ
41	ΔΗΜΟΣ ΤΟΠΕΙΡΟΥ	ΔΗΜΙΟΥΡΓΙΑ ΔΙΚΤΥΟΥ ΠΕΖΟΠΟΡΙΚΩΝ ΚΑΙ ΠΟΔΗΛΑΤΙΚΩΝ ΔΙΑΔΡΟΜΩΝ ΣΤΗΝ ΠΕΡΙΟΧΗ ΤΟΥ ΔΗΜΟΥ ΤΟΠΕΙΡΟΥ	Υπάρχει προμελέτη για το συγκεκριμένο έργο	250.000,00		ΔΗΜΟΣ ΤΟΠΕΙΡΟΥ
42	ΔΗΜΟΣ ΤΟΠΕΙΡΟΥ	ΔΗΜΙΟΥΡΓΙΑ ΠΕΡΙΒΑΛΛΟΝΤΙΚΟΥ ΒΙΩΜΑΤΙΚΟΥ ΠΑΡΚΟΥ ΣΤΟΝ ΔΗΜΟ ΤΟΠΕΙΡΟΥ	Υπάρχει προμελέτη για το συγκεκριμένο έργο	1.240.000,00		ΔΗΜΟΣ ΤΟΠΕΙΡΟΥ

Α/Α	ΦΟΡΕΑΣ	ΤΙΤΛΟΣ ΠΡΑΞΗΣ	ΩΡΙΜΟΤΗΤΑ	ΠΡΟΫΠ/ΜΟΣ (€)	ΧΡΟΝΟΣ ΥΛΟΠΟΙΗΣΗΣ (ΜΗΝΕΣ)	ΔΙΚΑΙΟΥΧΟΣ
43	ΔΗΜΟΣ ΤΟΠΕΙΡΟΥ	ΠΑΡΕΜΒΑΣΕΙΣ ΑΝΑΔΕΙΞΗΣ ΧΩΡΩΝ ΠΟΛΙΤΙΣΜΟΥ ΣΕ ΟΙΚΙΣΜΟΥΣ ΤΟΥ ΔΗΜΟΥ ΤΟΠΕΙΡΟΥ	Εκπνείται μελέτη για το συγκεκριμένο έργο	600.000,00		ΔΗΜΟΣ ΤΟΠΕΙΡΟΥ
44	ΔΗΜΟΣ ΤΟΠΕΙΡΟΥ	ΔΗΜΙΟΥΡΓΙΑ ΨΗΦΙΑΚΗΣ ΕΚΘΕΣΗΣ: «Η ΣΥΜΒΟΛΗ ΤΩΝ ΘΡΑΚΩΝ ΣΤΑ 200 ΧΡΟΝΙΑ ΕΛΛΗΝΙΚΟΥ ΚΡΑΤΟΥΣ»	Υπάρχει μελέτη για το συγκεκριμένο έργο	400.000,00		ΔΗΜΟΣ ΤΟΠΕΙΡΟΥ
45	ΔΗΜΟΣ ΑΡΡΙΑΝΩΝ	<u>ΑΠΑΝΤΗΣΗ ΦΟΡΕΑ:</u> Δεν διατυπώθηκε έως και σήμερα κάποια παρατήρηση/σχόλιο/ πρόταση προς ένταξη στην Μελέτη Εξειδίκευσης της ΟΧΕ «Ζώνη Οροσειράς Ροδόπης και Ποταμού Νέστου» από το σύνολο της Προϊσταμένης Αρχής.				
46	ΔΗΜΟΣ ΠΑΡΑΝΕΣΤΙΟΥ	ΑΝΑΔΕΙΞΗ ΚΑΙ ΒΙΩΣΙΜΗ ΑΝΑΠΤΥΞΗ ΤΟΥ ΘΕΡΜΑΛΙΣΤΙΚΟΥ – ΤΟΥΡΙΣΤΙΚΟΥ ΟΙΚΟΣΥΣΤΗΜΑΤΟΣ ΤΟΥ ΙΑΜΑΤΙΚΟΥ ΦΥΣΙΚΟΥ ΠΟΡΟΥ ΘΕΡΜΙΩΝ ΔΗΜΟΥ ΠΑΡΑΝΕΣΤΙΟΥ	Έχει εκπονηθεί σχετική μελέτη αξιοποίησης	6.371.560,00	60	ΔΗΜΟΣ ΠΑΡΑΝΕΣΤΙΟΥ
47	ΔΗΜΟΣ ΠΑΡΑΝΕΣΤΙΟΥ	ΑΝΑΒΑΘΜΙΣΗ ΟΙΚΙΣΚΩΝ ΚΑΙ ΑΝΑΠΛΑΣΗ ΠΕΡΙΒΑΛΛΟΝΤΟΣ ΧΩΡΟΥ ΟΙΚΙΣΜΟΥ ΜΕΣΟΧΩΡΙΟΥ	Έχει εκπονηθεί μελέτη ενεργειακής αναβάθμισης & ξενοδοχειακού εξοπλισμού	3.550.000,00		ΔΗΜΟΣ ΠΑΡΑΝΕΣΤΙΟΥ
48	ΔΗΜΟΣ ΠΑΡΑΝΕΣΤΙΟΥ	ΑΝΑΔΕΙΞΗ ΦΥΣΙΚΟΥ ΚΑΙ ΠΟΛΙΤΙΣΤΙΚΟΥ ΚΕΦΑΛΑΙΟΥ ΔΗΜΟΥ ΠΑΡΑΝΕΣΤΙΟΥ	Έχουν συνταχθεί αναλυτικά τεύχη δημοπράτησης για την παροχή υπηρεσιών και την προμήθεια του απαιτούμενου εξοπλισμού.	954.000,00		ΔΗΜΟΣ ΠΑΡΑΝΕΣΤΙΟΥ

Α/Α	ΦΟΡΕΑΣ	ΤΙΤΛΟΣ ΠΡΑΞΗΣ	ΩΡΙΜΟΤΗΤΑ	ΠΡΟΫΠ/ΜΟΣ (€)	ΧΡΟΝΟΣ ΥΛΟΠΟΙΗΣΗΣ (ΜΗΝΕΣ)	ΔΙΚΑΙΟΥΧΟΣ
49	ΔΗΜΟΣ ΠΑΡΑΝΕΣΤΙΟΥ	ΔΗΜΙΟΥΡΓΙΑ ΒΟΤΑΝΙΚΟΥ ΚΗΠΟΥ ΣΤΟ ΜΕΣΟΧΩΡΙ ΠΑΡΑΝΕΣΤΙΟΥ	Δεν υπάρχει σχετική μελέτη	100.000,00		ΔΗΜΟΣ ΠΑΡΑΝΕΣΤΙΟΥ
50	ΔΗΜΟΣ ΠΑΡΑΝΕΣΤΙΟΥ	ΔΙΑΝΟΙΞΗ – ΔΙΑΜΟΡΦΩΣΗ ΚΑΙ ΑΠΟΚΑΤΑΣΤΑΣΗ ΔΙΚΤΥΟΥ ΜΟΝΟΠΑΤΙΩΝ (2 ΠΕΖΟΠΟΡΙΚΑ & 1 ΠΟΔΗΛΑΤΙΚΟ)		473.686,17		ΔΗΜΟΣ ΠΑΡΑΝΕΣΤΙΟΥ
51	ΔΗΜΟΣ ΠΑΡΑΝΕΣΤΙΟΥ	ΔΗΜΙΟΥΡΓΙΑ ΠΟΛΙΤΙΣΤΙΚΩΝ ΚΕΝΤΡΩΝ - ΤΖΑΜΙΑ ΝΙΚΗΦΟΡΟΥ, ΠΥΞΑΡΙΟΥ ΚΑΙ ΑΝΑΔΕΙΞΗ ΓΕΦΥΡΑΣ ΧΑΣΑΝ	Η προτεινόμενη πράξη βρίσκεται στο αρχικό στάδιο της συζήτησης με ακαδημαϊκό προσωπικό του ΑΠΘ/ Δεν έχει εκπονηθεί κάποια μελέτη			ΔΗΜΟΣ ΠΑΡΑΝΕΣΤΙΟΥ
52	ΔΗΜΟΣ ΠΑΡΑΝΕΣΤΙΟΥ	ΔΗΜΙΟΥΡΓΙΑ ΧΩΡΟΥ ΣΤΑΘΜΕΥΣΗΣ ΤΡΟΧΟΣΠΙΤΩΝ	Η προτεινόμενη πράξη βρίσκεται σε στάδιο διαμόρφωσης της αρχικής ιδέας/ Δεν έχει εκπονηθεί κάποια μελέτη	150.000,00		ΔΗΜΟΣ ΠΑΡΑΝΕΣΤΙΟΥ
53	ΔΗΜΟΣ ΠΑΡΑΝΕΣΤΙΟΥ	ΑΝΑΒΑΘΜΙΣΗ ΔΑΣΙΚΟΥ ΧΩΡΙΟΥ ΦΡΑΚΤΟΥ	Η προτεινόμενη πράξη βρίσκεται σε στάδιο διαμόρφωσης της αρχικής ιδέας/ Δεν έχει εκπονηθεί κάποια μελέτη	350.000,00		ΔΗΜΟΣ ΠΑΡΑΝΕΣΤΙΟΥ
54	ΔΗΜΟΣ ΠΑΡΑΝΕΣΤΙΟΥ	ΨΗΦΙΟΠΟΙΗΣΗ, ΑΝΑΔΕΙΞΗ, ΑΞΙΟΠΟΙΗΣΗ ΚΑΙ ΠΡΟΒΟΛΗ ΤΟΥ ΠΟΛΙΤΙΣΤΙΚΟΥ, ΦΥΣΙΚΟΥ, ΑΡΧΑΙΟΛΟΓΙΚΟΥ ΑΠΟΘΕΜΑΤΟΣ ΔΗΜΟΥ ΠΑΡΑΝΕΣΤΙΟΥ	Η προτεινόμενη πράξη βρίσκεται σε στάδιο διαμόρφωσης της αρχικής ιδέας/ Δεν έχει εκπονηθεί κάποια μελέτη	165.000,00		ΔΗΜΟΣ ΠΑΡΑΝΕΣΤΙΟΥ
55	ΔΗΜΟΣ ΠΑΡΑΝΕΣΤΙΟΥ	ΒΙΟΛΟΓΙΚΟΣ ΚΑΘΑΡΙΣΜΟΣ ΠΑΡΑΝΕΣΤΙΟΥ - ΚΑΤΩ ΘΟΛΟΥ	Υπάρχει ολοκληρωμένη η σχετική μελέτη	2.020.000,00		ΔΗΜΟΣ ΠΑΡΑΝΕΣΤΙΟΥ

Α/Α	ΦΟΡΕΑΣ	ΤΙΤΛΟΣ ΠΡΑΞΗΣ	ΩΡΙΜΟΤΗΤΑ	ΠΡΟΫΠ/ΜΟΣ (€)	ΧΡΟΝΟΣ ΥΛΟΠΟΙΗΣΗΣ (ΜΗΝΕΣ)	ΔΙΚΑΙΟΥΧΟΣ
56	ΔΗΜΟΣ ΠΑΡΑΝΕΣΤΙΟΥ	ΑΝΤΙΚΑΤΑΣΤΑΣΗ ΔΙΚΤΥΩΝ ΥΔΡΕΥΣΗΣ ΣΤΟΥΣ ΟΙΚΙΣΜΟΥΣ ΤΟΥ ΔΗΜΟΥ ΠΑΡΑΝΕΣΤΙΟΥ	Υπάρχει ολοκληρωμένη η σχετική μελέτη	5.348.500,00		ΔΗΜΟΣ ΠΑΡΑΝΕΣΤΙΟΥ
57	ΔΗΜΟΣ ΠΑΡΑΝΕΣΤΙΟΥ	ΔΗΜΙΟΥΡΓΙΑ ΑΝΟΙΧΤΟΥ ΠΕΡΙΒΑΛΛΟΝΤΙΚΟΥ ΠΑΡΚΟΥ ΣΤΗΝ ΠΕΡΙΟΧΗ ΠΛΗΣΙΟΝ ΤΩΝ ΚΟΙΜΗΤΗΡΙΩΝ ΤΟΥ ΔΗΜΟΥ ΠΑΡΑΝΕΣΤΙΟΥ	Η προτεινόμενη πράξη βρίσκεται στο αρχικό στάδιο του σχεδιασμού της./ Δεν υπάρχει σχετική μελέτη	50.000,00		ΔΗΜΟΣ ΠΑΡΑΝΕΣΤΙΟΥ
58	ΔΗΜΟΣ ΠΑΡΑΝΕΣΤΙΟΥ	ΔΙΑΣΩΣΗ ΚΑΙ ΑΝΑΔΕΙΞΗ ΠΕΤΡΙΝΩΝ ΤΟΞΩΤΩΝ ΓΕΦΥΡΙΩΝ ΔΗΜΟΥ ΠΑΡΑΝΕΣΤΙΟΥ	Η προτεινόμενη πράξη βρίσκεται στο αρχικό στάδιο του σχεδιασμού της/Δεν υπάρχει σχετική μελέτη	300.000,00		ΔΗΜΟΣ ΠΑΡΑΝΕΣΤΙΟΥ
59	ΔΗΜΟΣ ΔΡΑΜΑΣ	ΚΕΝΤΡΟ ΑΝΑΠΤΥΞΗΣ ΟΡΕΙΝΩΝ ΔΡΑΣΤΗΡΙΟΤΗΤΩΝ ΔΗΜΟΥ ΔΡΑΜΑΣ	Η προτεινόμενη πράξη είναι πλήρως ώριμη έχοντας συντάξει αναλυτικά τεύχη δημοπράτησης για την παροχή υπηρεσιών, την προμήθεια του απαιτούμενου εξοπλισμού και την κτιριακή αναβάθμιση του κτιρίου.	1.900.000,00		ΔΗΜΟΣ ΔΡΑΜΑΣ
60	ΔΗΜΟΣ ΔΡΑΜΑΣ	ΒΕΛΤΙΩΣΗ ΟΔΟΠΟΙΑΣ ΣΙΔΗΡΟΝΕΡΟ – ΚΑΛΛΙΚΑΡΠΟ ΚΑΙ ΛΟΙΠΟΥ ΟΔΙΚΟΥ ΔΙΚΤΥΟΥ	Η προτεινόμενη πράξη θα είναι πλήρως ώριμη σε 2 μήνες, δεδομένου ότι η τεχνική υπηρεσία του Δήμου έχοντας συντάξει πλήρη τεχνική μελέτη συνοδευόμενη από τις απαιτούμενες αδειοδοτήσεις	1.900.000,00		ΔΗΜΟΣ ΔΡΑΜΑΣ
61	ΔΗΜΟΣ ΔΡΑΜΑΣ	ΠΡΟΜΗΘΕΙΑ ΕΙΔΙΚΩΝ ΟΧΗΜΑΤΩΝ ΒΥΤΙΟΦΟΡΟΥ ΚΑΙ ΔΕΞΑΜΕΝΩΝ ΥΔΡΕΥΣΗΣ	Η προτεινόμενη πράξη είναι ώριμη έχοντας συντάξει αναλυτικά τεύχη δημοπράτησης για την προμήθεια του απαιτούμενου εξοπλισμού.	700.000,00		ΔΗΜΟΣ ΔΡΑΜΑΣ
62	ΔΗΜΟΣ ΔΡΑΜΑΣ	ΚΑΤΑΣΚΕΥΗ ΠΑΡΚΟΥ ΠΕΡΙΠΕΤΕΙΑΣ ΓΙΑ ΠΑΙΔΙΑ ΚΑΙ ΜΙΚΡΗΣ ΠΑΙΔΙΚΗΣ ΧΑΡΑΣ	Η προτεινόμενη πράξη θα είναι πλήρως ώριμη σε 4 μήνες, δεδομένου ότι η τεχνική υπηρεσία του Δήμου συντάσσει πλήρη τεχνική μελέτη συνοδευόμενη από τις απαιτούμενες αδειοδοτήσεις	500.000,00		ΔΗΜΟΣ ΔΡΑΜΑΣ



Α/Α	ΦΟΡΕΑΣ	ΤΙΤΛΟΣ ΠΡΑΞΗΣ	ΩΡΙΜΟΤΗΤΑ	ΠΡΟΫΠ/ΜΟΣ (€)	ΧΡΟΝΟΣ ΥΛΟΠΟΙΗΣΗΣ (ΜΗΝΕΣ)	ΔΙΚΑΙΟΥΧΟΣ
63	ΕΛΛΗΝΙΚΟΣ ΟΡΕΙΒΑΤΙΚΟΣ ΣΥΛΛΟΓΟΣ ΔΡΑΜΑΣ	ΚΑΤΑΓΡΑΦΗ, ΠΕΡΑΙΤΕΡΩ ΧΑΡΤΟΓΡΑΦΗΣΗ ΚΑΙ ΑΝΑΔΕΙΞΗ ΑΝΑΡΡΙΧΗΤΙΚΩΝ ΠΕΔΙΩΝ ΤΗΣ ΠΕΡΙΟΧΗΣ - ΥΠΑΡΧΟΥΝ ΤΟΥΛΑΧΙΣΤΟΝ 11 ΠΕΔΙΑ, ΣΤΗΝ ΠΕΡΙΟΧΗ ΕΝΔΙΑΦΕΡΟΝΤΟΣ ΜΕ ΠΕΡΙΣΣΟΤΕΡΕΣ ΑΠΟ 600 ΑΝΑΡΡΙΧΗΤΙΚΕΣ ΔΙΑΔΡΟΜΕΣ. ΣΤΟ ΦΑΛΑΚΡΟ ΟΡΟΣ ΥΠΑΡΧΟΥΝ ΟΙ ΜΕΓΑΛΥΤΕΡΕΣ ΣΕ ΜΗΚΟΣ ΑΝΑΡΡΙΧΗΤΙΚΕΣ ΔΙΑΔΡΟΜΕΣ ΤΗΣ ΕΛΛΑΔΟΣ, ΙΣΩΣ ΚΑΙ ΤΩΝ ΒΑΛΚΑΝΙΩΝ - ΦΤΑΝΟΝΤΑΣ ΤΑ 800Μ (ΔΕΝ ΕΧΟΥΝ ΕΞΟΠΛΙΣΤΕΙ ΜΕ ΜΟΝΙΜΕΣ ΑΣΦΑΛΕΙΕΣ ΚΑΙ ΟΥΤΕ ΥΠΑΡΧΕΙ ΣΩΣΤΗ ΧΑΡΤΟΓΡΑΦΗΣΗ).				
64	ΕΛΛΗΝΙΚΟΣ ΟΡΕΙΒΑΤΙΚΟΣ ΣΥΛΛΟΓΟΣ ΔΡΑΜΑΣ	ΧΑΡΑΞΗ ΚΑΙ ΣΗΜΑΝΣΗ ΝΕΩΝ ΜΟΝΟΠΑΤΙΩΝ ΓΙΑ ΤΗ ΔΙΑΣΥΝΔΕΣΗ ΤΩΝ ΑΝΑΡΡΙΧΗΤΙΚΩΝ ΠΕΔΙΩΝ ΤΗΣ ΠΕΡΙΟΧΗΣ ΕΝΔΙΑΦΕΡΟΝΤΟΣ.				
65	ΕΛΛΗΝΙΚΟΣ ΟΡΕΙΒΑΤΙΚΟΣ ΣΥΛΛΟΓΟΣ ΔΡΑΜΑΣ	ΚΑΤΑΓΡΑΦΗ, ΣΥΝΤΗΡΗΣΗ, ΣΗΜΑΝΣΗ ΚΑΙ ΗΛΕΚΤΡΟΝΙΚΗ ΧΑΡΤΟΓΡΑΦΗΣΗ ΤΩΝ ΠΕΖΟΠΟΡΙΚΩΝ ΜΟΝΟΠΑΤΙΩΝ ΤΗΣ ΠΕΡΙΟΧΗΣ ΔΡΑΜΑΣ, ΚΑΘΩΣ ΚΑΙ ΧΑΡΑΞΗ ΝΕΩΝ ΤΜΗΜΑΤΩΝ ΑΥΤΩΝ ΣΕ ΠΕΡΙΟΧΕΣ ΟΠΟΥ ΕΧΟΥΝ ΔΙΑΚΟΠΕΙ ΛΟΓΩ ΙΔΙΟΧΡΗΣΙΑΣ Η ΚΑΤΑΣΚΕΥΗΣ ΙΔΙΩΤΙΚΩΝ ΕΡΓΩΝ (Π.Χ. ΕΡΓΟΤΑΞΙΑ ΕΞΟΡΥΞΗΣ ΜΑΡΜΑΡΩΝ).				

Α/Α	ΦΟΡΕΑΣ	ΤΙΤΛΟΣ ΠΡΑΞΗΣ	ΩΡΙΜΟΤΗΤΑ	ΠΡΟΫΠ/ΜΟΣ (€)	ΧΡΟΝΟΣ ΥΛΟΠΟΙΗΣΗΣ (ΜΗΝΕΣ)	ΔΙΚΑΙΟΥΧΟΣ
66	ΕΛΛΗΝΙΚΟΣ ΟΡΕΙΒΑΤΙΚΟΣ ΣΥΛΛΟΓΟΣ ΔΡΑΜΑΣ	ΚΑΤΑΓΡΑΦΗ, ΣΥΝΤΗΡΗΣΗ/ΑΝΑΒΑΘΜΙΣΗ ΚΑΙ ΑΝΑΔΕΙΞΗ ΤΩΝ ΟΡΕΙΝΩΝ ΚΑΤΑΦΥΓΙΩΝ ΣΤΟΝ ΝΟΜΟ ΔΡΑΜΑΣ				
67	ΕΛΛΗΝΙΚΟΣ ΟΡΕΙΒΑΤΙΚΟΣ ΣΥΛΛΟΓΟΣ ΔΡΑΜΑΣ	ΚΑΤΑΓΡΑΦΗ, ΣΥΝΤΗΡΗΣΗ ΚΑΙ ΑΝΑΒΑΘΜΙΣΗ ΠΕΡΙΟΧΩΝ ΑΠΟΓΕΙΩΣΗΣ ΑΛΕΞΙΠΤΩΤΟΥ ΠΛΑΓΙΑΣ ΣΤΟΝ ΝΟΜΟ ΔΡΑΜΑΣ ΚΑΘΩΣ ΚΑΙ ΤΗΝ ΑΝΑΔΕΙΞΗ ΑΥΤΩΝ				
68	ΕΛΛΗΝΙΚΟΣ ΟΡΕΙΒΑΤΙΚΟΣ ΣΥΛΛΟΓΟΣ ΔΡΑΜΑΣ	ΚΑΤΑΓΡΑΦΗ, ΣΥΝΤΗΡΗΣΗ ΑΛΛΑ ΚΑΙ ΔΗΜΙΟΥΡΓΙΑ ΝΕΩΝ ΜΟΝΟΠΑΤΙΩΝ ΕΝΤΟΣ ΑΣΤΙΚΟΥ ΙΣΤΟΥ ΣΕ ΠΕΡΙΑΣΤΙΚΑ ΔΑΣΗ/ ΕΚΤΑΣΕΙΣ ΠΡΑΣΙΝΟΥ (Π.Χ. ΑΝΑΒΑΘΜΙΣΗ ΠΕΡΙΟΧΗΣ ΤΩΝ ΕΚΒΟΛΩΝ ΤΩΝ ΠΗΓΩΝ ΤΗΣ ΑΓΙΑΣ ΒΑΡΒΑΡΑΣ ΣΤΗ ΔΡΑΜΑ).				
69	ΕΛΛΗΝΙΚΟΣ ΟΡΕΙΒΑΤΙΚΟΣ ΣΥΛΛΟΓΟΣ ΔΡΑΜΑΣ	ΧΑΡΑΚΤΗΡΙΣΜΟΣ ΜΟΝΟΠΑΤΙΩΝ ΓΙΑ ΟΡΕΙΝΗ ΠΟΔΗΛΑΣΙΑ ΚΑΙ Η ΣΩΣΤΗ ΣΗΜΑΝΣΗ ΤΟΥΣ ΕΝΤΟΣ ΑΛΛΑ ΚΑΙ ΕΚΤΟΣ ΑΣΤΙΚΟΥ ΙΣΤΟΥ.				
70	ΕΛΛΗΝΙΚΟΣ ΟΡΕΙΒΑΤΙΚΟΣ ΣΥΛΛΟΓΟΣ ΔΡΑΜΑΣ	ΜΕΛΕΤΗ ΚΑΙ ΕΡΓΑ ΠΡΟΚΕΙΜΕΝΟΥ ΓΙΑ ΝΑ ΓΙΝΟΥΝ ΠΡΟΣΒΑΣΙΜΑ ΚΑΙ ΒΑΤΑ ΣΤΟ ΚΟΙΝΟ ΤΑ ΦΑΡΑΓΓΙΑ ΤΗΣ ΠΕΤΡΟΥΣΑΣ ΚΑΙ ΤΟΥ ΞΗΡΟΠΟΤΑΜΟΥ ΔΡΑΜΑΣ.				
71	ΕΛΛΗΝΙΚΟΣ ΟΡΕΙΒΑΤΙΚΟΣ ΣΥΛΛΟΓΟΣ ΔΡΑΜΑΣ	ΜΕΛΕΤΗ ΠΛΩΤΟΤΗΤΑΣ ΚΑΙ ΔΗΜΙΟΥΡΓΙΑ ΥΠΟΔΟΜΩΝ ΓΙΑ ΚΩΠΗΛΑΣΙΑ ΚΑΙ ΑΛΛΕΣ ΥΔΑΤΙΝΕΣ ΔΡΑΣΤΗΡΙΟΤΗΤΕΣ/ ΑΘΛΗΜΑΤΑ, ΤΩΝ (ΤΕΧΝΗΤΩΝ) ΛΙΜΝΩΝ ΤΟΥ ΝΟΜΟΥ ΔΡΑΜΑΣ: ΛΕΥΚΟΓΙΩΝ, ΚΑΤΑΦΥΤΟΥ,				

Α/Α	ΦΟΡΕΑΣ	ΤΙΤΛΟΣ ΠΡΑΞΗΣ	ΩΡΙΜΟΤΗΤΑ	ΠΡΟΫΠ/ΜΟΣ (€)	ΧΡΟΝΟΣ ΥΛΟΠΟΙΗΣΗΣ (ΜΗΝΕΣ)	ΔΙΚΑΙΟΥΧΟΣ
		ΚΑΜΠΕΡΑ, ΚΛΠ, ΚΑΙ ΑΝΑΔΕΙΞΗ ΤΩΝ ΠΕΡΙΟΧΩΝ ΑΥΤΩΝ.				
72	ΕΛΛΗΝΙΚΟΣ ΟΡΕΙΒΑΤΙΚΟΣ ΣΥΛΛΟΓΟΣ ΔΡΑΜΑΣ	ΚΑΤΑΓΡΑΦΗ, ΣΥΝΤΗΡΗΣΗ ΠΑΛΑΙΩΝ ΓΕΦΥΡΩΝ, ΠΑΛΑΙΩΝ ΕΚΚΛΗΣΙΩΝ ΚΑΙ ΠΑΛΑΙΩΝ ΠΟΛΕΜΙΚΩΝ ΚΑΤΑΦΥΓΙΩΝ/ ΧΤΣΙΜΑΤΩΝ ΕΝΤΟΣ ΤΟΥ ΔΑΣΙΚΟΥ ΚΑΙ ΟΡΕΙΝΟΥ ΟΓΚΟΥ ΤΟΥ ΝΟΜΟΥ ΔΡΑΜΑΣ ΚΑΙ Η ΑΝΑΔΕΙΞΗ ΑΥΤΩΝ ΩΣ ΠΟΛΙΤΙΣΤΙΚΑ ΜΝΗΜΕΙΑ.				
73	ΕΛΛΗΝΙΚΟΣ ΟΡΕΙΒΑΤΙΚΟΣ ΣΥΛΛΟΓΟΣ ΔΡΑΜΑΣ	ΚΑΤΑΓΡΑΦΗ ΚΑΙ ΠΕΡΑΙΤΕΡΩ ΜΕΛΕΤΗ ΓΕΩΛΟΓΙΚΩΝ ΣΗΜΕΙΩΝ ΕΝΔΙΑΦΕΡΟΝΤΟΣ ΕΝΤΟΣ ΤΟΥ ΝΟΜΟΥ ΔΡΑΜΑΣ, ΟΠΩΣ ΣΠΗΛΑΙΑ, ΠΗΓΕΣ, ΠΑΓΕΤΩΝΕΣ, ΦΑΡΑΓΓΙΑ ΚΑΙ ΠΙΘΑΝΗ ΑΞΙΟΠΟΙΗΣΗ ΤΟΥΣ (ΕΙΤΕ ΩΣ ΕΠΙΣΚΕΨΙΜΟΥΣ ΠΡΟΟΡΙΣΜΟΥΣ, ΕΙΤΕ ΩΣ ΣΤΟΙΧΕΙΑ ΓΙΑ ΤΟΝ ΦΥΣΙΚΟ ΠΛΟΥΤΟ ΚΑΙ ΙΣΤΟΡΙΑ ΤΗΣ ΠΕΡΙΟΧΗΣ). ΕΠΙΣΗΜΑΙΝΟΥΜΕ ΟΤΙ Ο ΠΑΓΕΤΩΝΑΣ (ΕΝΑΣ ΑΠΟ ΤΟΥΣ ΛΙΓΟΥΣ ΣΤΗΝ ΕΛΛΑΔΑ) ΣΤΟ ΒΑΡΑΘΡΟ ΤΗΣ ΧΙΟΝΟΤΡΥΠΑΣ, ΣΤΟ ΦΑΛΑΚΡΟ ΌΡΟΣ, ΔΕΝ ΕΧΕΙ ΜΕΛΕΤΗΘΕΙ ΠΟΤΕ ΕΠΙΣΤΗΜΟΝΙΚΑ.				
74	ΕΛΛΗΝΙΚΟΣ ΟΡΕΙΒΑΤΙΚΟΣ ΣΥΛΛΟΓΟΣ ΔΡΑΜΑΣ	ΔΗΜΙΟΥΡΓΙΑ ΣΥΓΧΡΟΝΟΥ ΚΑΙ ΚΑΤΑΝΟΗΤΟΥ, ΠΟΛΥΓΛΩΣΣΟΥ ΙΣΤΟΤΟΠΟΥ ΓΙΑ ΤΗΝ ΠΡΟΒΟΛΗ ΚΑΙ ΑΝΑΔΕΙΞΗ ΤΗΣ ΖΩΝΗΣ ΟΡΕΙΝΟΥ ΟΓΚΟΥ ΡΟΔΟΠΗΣ ΚΑΙ ΠΟΤΑΜΟΥ ΝΕΣΤΟΥ ΩΣ ΕΝΙΑΙΟ				



Α/Α	ΦΟΡΕΑΣ	ΤΙΤΛΟΣ ΠΡΑΞΗΣ	ΩΡΙΜΟΤΗΤΑ	ΠΡΟΫΠ/ΜΟΣ (€)	ΧΡΟΝΟΣ ΥΛΟΠΟΙΗΣΗΣ (ΜΗΝΕΣ)	ΔΙΚΑΙΟΥΧΟΣ
		ΠΡΟΟΡΙΣΜΟ/ ΣΗΜΕΙΟ ΕΝΔΙΑΦΕΡΟΝΤΟΣ, ΣΤΟΝ ΟΠΟΙΟ ΘΑ ΚΑΤΑΓΡΑΦΟΝΤΑΙ ΔΟΜΗΜΕΝΑ ΟΛΑ ΤΑ ΣΤΟΙΧΕΙΑ ΤΗΣ ΠΕΡΙΟΧΗΣ (ΠΡΟΟΡΙΣΜΟΙ, ΔΡΑΣΕΙΣ, ΜΝΗΜΕΙΑ, ΙΣΤΟΡΙΑ, ΦΥΣΙΚΟΣ ΠΛΟΥΤΟΣ, ΚΛΠ).				
75	ΔΗΜΟΣ ΠΑΓΓΑΙΟΥ	ΑΝΑΠΛΑΣΕΙΣ ΚΟΙΝΟΧΡΗΣΤΩΝ ΧΩΡΩΝ ΟΙΚΙΣΜΩΝ ΣΤΟΥΣ ΠΡΟΠΟΔΕΣ ΤΟΥ ΟΡΟΥΣ ΠΑΓΓΑΙΟΥ ΚΑΙ ΜΕΙΩΣΗ ΣΥΝΕΠΕΙΩΝ ΚΛΙΜΑΤΙΚΗΣ ΑΛΛΑΓΗΣ.	Σε διαδικασία εκπόνησης (εκτιμώμενος χρόνος ολοκλήρωσης όλων των διαδικασιών και τευχών δημοπράτησης: 3-6 μήνες)	1.500.000,00		ΔΗΜΟΣ ΠΑΓΓΑΙΟΥ
76	ΔΗΜΟΣ ΠΑΓΓΑΙΟΥ	ΠΡΟΜΗΘΕΙΑ ΟΡΓΑΝΩΝ ΚΑΙ ΒΕΛΤΙΩΣΗ ΑΣΦΑΛΕΙΑΣ ΠΑΙΔΙΚΩΝ ΧΑΡΩΝ ΟΙΚΙΣΜΩΝ ΣΤΟΥΣ ΠΡΟΠΟΔΕΣ ΤΟΥ ΟΡΟΥΣ ΠΑΓΓΑΙΟΥ	Σε διαδικασία εκπόνησης (εκτιμώμενος χρόνος ολοκλήρωσης όλων των διαδικασιών και τευχών δημοπράτησης: 2 μήνες)	350.000,00		ΔΗΜΟΣ ΠΑΓΓΑΙΟΥ
77	ΔΗΜΟΣ ΠΑΓΓΑΙΟΥ	ΔΙΑΜΟΡΦΩΣΗ ΕΝΙΑΙΟΥ ΔΙΚΤΥΟΥ ΔΑΣΙΚΩΝ ΜΟΝΟΠΑΤΙΩΝ ΣΤΟ ΟΡΟΣ ΠΑΓΓΑΙΟ		80.000,00		ΔΗΜΟΣ ΠΑΓΓΑΙΟΥ
78	ΔΗΜΟΣ ΠΑΓΓΑΙΟΥ	ΠΑΡΕΜΒΑΣΕΙΣ ΠΡΟΣΒΑΣΙΜΟΤΗΤΑΣ ΚΑΙ ΑΣΦΑΛΕΙΑΣ ΔΙΚΤΥΟΥ ΔΑΣΙΚΩΝ ΜΟΝΟΠΑΤΙΩΝ ΚΑΙ ΠΑΛΑΙΩΝ ΓΙΔΟΣΤΡΑΤΩΝ ΑΠΟ ΤΟ ΔΑΣΙΚΟ ΧΩΡΙΟ ΠΑΓΓΑΙΟΥ, ΠΡΟΣ ΤΟΥΣ ΑΝΤΙΦΙΛΙΠΠΟΥΣ, ΤΟ ΠΑΛΑΙΟΧΩΡΙ, ΚΑΙ ΤΗ ΝΙΚΗΣΙΑΝΗ	Σε διαδικασία σχεδιασμού ανάθεσης (εκτιμώμενος χρόνος ανάθεσης και ολοκλήρωσης όλων των διαδικασιών και τευχών δημοπράτησης: 6-9 μήνες)	250.000,00		ΔΗΜΟΣ ΠΑΓΓΑΙΟΥ
79	ΔΗΜΟΣ ΠΑΓΓΑΙΟΥ	ΑΝΑΒΑΘΜΙΣΗ ΤΟΥ ΕΚΘΕΤΗΡΙΟΥ ΒΙΟΠΟΙΚΙΛΟΤΗΤΑΣ ΠΑΓΓΑΙΟΥ ΣΤΗ ΜΟΥΣΘΕΝΗ	Σε διαδικασία σχεδιασμού ανάθεσης της ειδικής μελέτης (Δράση α) (εκτιμώμενος χρόνος ανάθεσης και ολοκλήρωσης όλων των διαδικασιών και τευχών δημοπράτησης: 6-9 μήνες)	400.000,00		ΔΗΜΟΣ ΠΑΓΓΑΙΟΥ

Α/Α	ΦΟΡΕΑΣ	ΤΙΤΛΟΣ ΠΡΑΞΗΣ	ΩΡΙΜΟΤΗΤΑ	ΠΡΟΫΠ/ΜΟΣ (€)	ΧΡΟΝΟΣ ΥΛΟΠΟΙΗΣΗΣ (ΜΗΝΕΣ)	ΔΙΚΑΙΟΥΧΟΣ
80	ΔΗΜΟΣ ΠΑΓΓΑΙΟΥ	ΠΑΡΕΜΒΑΣΕΙΣ ΒΕΛΤΙΩΣΗΣ ΤΗΣ ΔΑΣΙΚΗΣ ΟΔΟΥ ΠΡΟΣ ΤΟ ΔΑΣΙΚΟ ΧΩΡΙΟ ΠΑΓΓΑΙΟΥ	Θα εκπονηθεί από την Τ.Υ. του Δήμου Παγγαίου (εκτιμώμενος χρόνος ολοκλήρωσης όλων των διαδικασιών και τευχών δημοπράτησης: 8 μήνες)	2.500.000,00		ΔΗΜΟΣ ΠΑΓΓΑΙΟΥ
81	ΔΗΜΟΣ ΠΑΓΓΑΙΟΥ	ΑΝΑΔΕΙΞΗ ΤΩΝ ΔΙΑΤΗΡΗΤΕΩΝ ΓΙΟΦΥΡΙΩΝ ΠΑΓΓΑΙΟΥ	Δεν έχει εκπονηθεί μελέτη για τις προτεινόμενες παρεμβάσεις.	1.500.000,00		ΕΦΟΡΕΙΑ ΝΕΩΤΕΡΩΝ ΜΝΗΜΕΙΩΝ
82	ΔΗΜΟΣ ΠΑΓΓΑΙΟΥ	ΚΑΜΠΑΝΙΑ ΕΝΙΣΧΥΣΗΣ ΤΗΣ ΠΕΡΙΒΑΛΛΟΝΤΙΚΗΣ ΕΥΑΙΣΘΗΣΙΑΣ	Η εκπόνηση της μελέτης και του τεύχους δημοπράτησης θα γίνει από το τμήμα προμηθειών του Δήμου Παγγαίου (εκτιμώμενος χρόνος: 3 μήνες).	70.000,00		ΔΗΜΟΣ ΠΑΓΓΑΙΟΥ
83	ΔΗΜΟΣ ΠΑΓΓΑΙΟΥ	ΕΚΠΟΝΗΣΗ ΓΕΝΙΚΟΥ ΑΝΑΠΤΥΞΙΑΚΟΥ ΣΧΕΔΙΟΥ ΟΡΟΥΣ ΠΑΓΓΑΙΟΥ	Η εκπόνηση της μελέτης και του τεύχους δημοπράτησης θα γίνει από την Δ/ση Τεχνικών υπηρεσιών του Δήμου Παγγαίου (εκτιμώμενος χρόνος: 6 μήνες).	140.000,00		ΔΗΜΟΣ ΠΑΓΓΑΙΟΥ
84	ΔΗΜΟΣ ΠΑΓΓΑΙΟΥ	ΠΡΟΩΘΗΣΗ ΤΗΣ ΕΠΙΧΕΙΡΗΜΑΤΙΚΟΤΗΤΑΣ ΚΑΙ ΚΑΙΝΟΤΟΜΙΑΣ ΕΝΑΛΛΑΚΤΙΚΩΝ ΜΟΡΦΩΝ ΤΟΥΡΙΣΜΟΥ ΣΤΗΝ ΠΕΡΙΟΧΗ	Η εκπόνηση της μελέτης και του τεύχους δημοπράτησης θα γίνει από το τμήμα προμηθειών του Δήμου Παγγαίου (εκτιμώμενος χρόνος: 3 μήνες).	95.000,00		ΔΗΜΟΣ ΠΑΓΓΑΙΟΥ
85	ΔΗΜΟΣ ΠΑΓΓΑΙΟΥ	ΣΤΗΡΙΞΗ ΤΗΣ ΤΟΠΙΚΗΣ ΑΓΡΟΤΙΚΗΣ ΠΑΡΑΓΩΓΗΣ ΚΑΙ ΚΤΗΝΟΤΡΟΦΙΑΣ ΣΤΟ ΟΡΟΣ ΠΑΓΓΑΙΟ	Η εκπόνηση της μελέτης και του τεύχους δημοπράτησης θα γίνει από το τμήμα προμηθειών του Δήμου Παγγαίου (εκτιμώμενος χρόνος: 3 μήνες).	120.000,00		ΔΗΜΟΣ ΠΑΓΓΑΙΟΥ
86	ΔΗΜΟΣ ΠΑΓΓΑΙΟΥ	ΈΡΓΑ ΠΟΛΙΤΙΚΗΣ ΠΡΟΣΤΑΣΙΑΣ ΑΠΟ ΠΥΡΚΑΓΙΕΣ, ΣΤΟ ΟΡΟΣ ΠΑΓΓΑΙΟ		2.000.000,00		ΔΗΜΟΣ ΠΑΓΓΑΙΟΥ



Α/Α	ΦΟΡΕΑΣ	ΤΙΤΛΟΣ ΠΡΑΞΗΣ	ΩΡΙΜΟΤΗΤΑ	ΠΡΟΫΠ/ΜΟΣ (€)	ΧΡΟΝΟΣ ΥΛΟΠΟΙΗΣΗΣ (ΜΗΝΕΣ)	ΔΙΚΑΙΟΥΧΟΣ
87	ΔΗΜΟΣ ΜΥΚΗΣ	ΕΡΓΑ ΔΙΕΥΘΕΤΗΣΗΣ ΑΝΤΙΠΛΗΜΜΥΡΙΚΗΣ ΠΡΟΣΤΑΣΙΑΣ ΣΤΟΝ ΟΙΚΙΣΜΟ ΣΜΙΝΘΗΣ	Μελέτη οριοθέτησης περιβαλλοντική μελέτη τοπογραφική μελέτη υδραυλική μελέτη τεύχη δημοπράτησης ΣΑΥ – ΦΑΥ. Οι μελέτες παραλήφθηκαν από την Οικονομική Επιτροπή του Δήμου Μύκης & Υποβλήθηκε προς έγκριση η μελέτη οριοθέτησης χειμάρρου και η ΜΠΕ	390.000,00		ΔΗΜΟΣ ΜΥΚΗΣ
88	ΔΗΜΟΣ ΜΥΚΗΣ	ΕΡΓΑ ΑΝΤΙΠΛΗΜΜΥΡΙΚΗΣ ΠΡΟΣΤΑΣΙΑΣ ΣΤΟΝ ΟΙΚΙΣΜΟ ΜΥΚΗΣ	Μελέτη οριοθέτησης περιβαλλοντική μελέτη τοπογραφική μελέτη υδραυλική μελέτη τεύχη δημοπράτησης ΣΑΥ – ΦΑΥ. Οι μελέτες παραλήφθηκαν από την Οικονομική Επιτροπή του Δήμου Μύκης & Υποβλήθηκε προς έγκριση η μελέτη οριοθέτησης - Εκδόθηκε η υπ' αριθ. πρωτ. 214271/3864/08-09-2021 (ΑΔΑ:6ΤΞ57ΛΒ-51Ψ) απόφαση Τμήματος Περιβάλλοντος και Υδροοικονομίας Περιφερειακής Ενότητας Ξάνθης για την υπαγωγή του έργου σε ΠΠΔ. "	187.000,00		ΔΗΜΟΣ ΜΥΚΗΣ
89	ΔΗΜΟΣ ΜΥΚΗΣ	ΟΡΙΟΘΕΤΗΣΗ- ΔΙΕΥΘΕΤΗΣΗ ΤΜΗΜΑΤΟΣ ΥΔΑΤΟΡΕΜΑΤΟΣ ΣΤΟΝ ΟΙΚΙΣΜΟ ΑΝΩ ΘΕΡΜΩΝ ΤΟΥ ΔΗΜΟΥ ΜΥΚΗΣ	Τοπογραφική μελέτη, Μελέτη Περιβαλλοντικών Επιπτώσεων Υδραυλική Μελέτη Οριοθέτησης και Διευθέτησης Υδατορέματος Στατική Μελέτη Κατασκευής Διαβάσεων, Αντιστήριξης Πραγών και Τοιχίων Διευθέτησης Σ.Α.Υ.- Φ.Α.Υ. Οι μελέτες παραλήφθηκαν από την Οικονομική Επιτροπή του Δήμου Μύκης & Εκδόθηκε η υπ' αριθ. πρωτ. 128294/ΡΔΠΧΣ:4188 /24-09-2015 (ΑΔΑ:6ΠΟΓ7ΛΒ-Τ0Τ) απόφαση Τμήματος Περιβάλλοντος και Υδροοικονομίας Περιφερειακής Ενότητας Ξάνθης για την υπαγωγή του έργου σε ΠΠΔ. "	319.919,46		ΔΗΜΟΣ ΜΥΚΗΣ
90	ΔΗΜΟΣ ΜΥΚΗΣ	ΜΕΛΕΤΕΣ ΓΙΑ ΣΥΜΠΛΗΡΩΜΑΤΙΚΑ ΕΡΓΑ ΑΠΟΧΕΤΕΥΣΗΣ ΟΙΚ. ΜΥΚΗΣ	Τεύχος τεχνικής έκθεσης τεύχος υδρολογικής μελέτης τεύχος υδραυλικής μελέτης τεύχος καθορισμού οριογραμμών τεύχος οικονομικών στοιχείων. Οι μελέτες παραλήφθηκαν από την Οικονομική Επιτροπή του Δήμου Μύκης & Εκδόθηκε η υπ' αριθ. πρωτ. 361039/6414/14-02-2022 (ΑΔΑ: ΩΑ2Π7ΛΒ-ΚΔΕ) απόφαση Τμήματος Περιβάλλοντος και Υδροοικονομίας Περιφερειακής Ενότητας Ξάνθης για την υπαγωγή του έργου σε ΠΠΔ	212.500,00		ΔΗΜΟΣ ΜΥΚΗΣ
91	ΔΗΜΟΣ ΜΥΚΗΣ	ΕΓΚΑΤΑΣΤΑΣΕΙΣ ΕΠΕΞΕΡΓΑΣΙΑΣ ΛΥΜΑΤΩΝ ΟΙΚΙΣΜΩΝ ΔΗΜΟΥ ΜΥΚΗΣ (ΣΥΣΤΗΜΑΤΑ ΚΟΜΠΑΚΤ ΜΒΡ)	Η Μελέτη και τα τεύχη Δημοπράτησης εκπονούνται από το Τμήμα Τεχνικών Υπηρεσιών της Δ/σης Τεχνικών Έργων και Περιβάλλοντος. Εκτιμώμενος χρόνος ολοκλήρωσης έως τις 20-01-2025. "	2.650.000,00		ΔΗΜΟΣ ΜΥΚΗΣ

Α/Α	ΦΟΡΕΑΣ	ΤΙΤΛΟΣ ΠΡΑΞΗΣ	ΩΡΙΜΟΤΗΤΑ	ΠΡΟΫΠ/ΜΟΣ (€)	ΧΡΟΝΟΣ ΥΛΟΠΟΙΗΣΗΣ (ΜΗΝΕΣ)	ΔΙΚΑΙΟΥΧΟΣ
92	ΔΗΜΟΣ ΜΥΚΗΣ	ΑΝΤΙΚΑΤΑΣΤΑΣΗ ΕΣΩΤΕΡΙΚΟΥ ΔΙΚΤΥΟΥ ΥΔΡΕΥΣΗΣ ΟΙΚΙΣΜΩΝ ΚΕΝΤΑΥΡΟΥ ΚΑΙ ΜΥΚΗΣ ΔΗΜΟΥ ΜΥΚΗΣ	Η μελέτη εκπονείται από την μελετητική εταιρεία «ΑΦΟΙ ΑΣΗΜΙΔΗ Ο.Ε.» στα πλαίσια της υπ' αριθ. πρωτ. 6607/17-09-2024 (24 ΣΥΜΝ015446702) σύμβασης. Η συνολική προθεσμία για την περαίωση της μελέτης καθορίζεται σε χρονικό διάστημα 3,50 μηνών από την ημερομηνία υπογραφής της σύμβασης, ήτοι έως τις 01-01-2025	2.500.000,00		ΔΗΜΟΣ ΜΥΚΗΣ
93	ΔΗΜΟΣ ΜΥΚΗΣ	ΑΝΤΙΚΑΤΑΣΤΑΣΗ ΕΣΩΤΕΡΙΚΟΥ ΔΙΚΤΥΟΥ ΥΔΡΕΥΣΗΣ ΟΙΚΙΣΜΩΝ ΓΛΑΥΚΗΣ ΚΑΙ ΣΜΙΝΘΗΣ ΔΗΜΟΥ ΜΥΚΗΣ	Η μελέτη εκπονείται από την μελετητική εταιρεία «ΑΦΟΙ ΑΣΗΜΙΔΗ Ο.Ε.» στα πλαίσια της υπ' αριθ. πρωτ. 6607/17-09-2024 (24 ΣΥΜΝ015446702) σύμβασης. Η συνολική προθεσμία για την περαίωση της μελέτης καθορίζεται σε χρονικό διάστημα 6,50 μηνών από την ημερομηνία υπογραφής της σύμβασης, ήτοι έως τις 01-04-2025.	1.620.000,00		ΔΗΜΟΣ ΜΥΚΗΣ
94	ΔΗΜΟΣ ΜΥΚΗΣ	ΒΕΛΤΙΩΣΗ – ΑΝΤΙΚΑΤΑΣΤΑΣΗ ΔΙΚΤΥΩΝ ΥΔΡΕΥΣΗΣ ΟΙΚΙΣΜΩΝ ΠΑΧΝΗΣ, ΚΟΤΥΛΗΣ ΚΑΙ ΑΝΩ ΘΕΡΜΩΝ ΔΗΜΟΥ ΜΥΚΗΣ	Η μελέτη θα εκπονηθεί από την μελετητική εταιρεία «ΑΦΟΙ ΑΣΗΜΙΔΗ Ο.Ε.». Έχουν ήδη ξεκινήσει οι διαδικασίες της απευθείας ανάθεσης της μελέτης. Η μελέτη εκτιμάται ότι θα περαιωθεί έως τις 10-06-2025.	1.350.000,00		ΔΗΜΟΣ ΜΥΚΗΣ
95	ΔΗΜΟΣ ΜΥΚΗΣ	ΔΙΑΜΟΡΦΩΣΗ ΥΠΑΡΧΟΝΤΟΣ ΟΙΚΟΠΕΔΟΥ ΣΕ ΧΩΡΟ ΠΟΛΛΑΠΛΩΝ ΑΘΛΗΤΙΚΩΝ ΔΡΑΣΤΗΡΙΟΤΗΤΩΝ ΣΤΟΝ ΟΙΚΙΣΜΟ ΧΡΥΣΟ	1. Τεχνική έκθεση 2. αρχιτεκτονική μελέτη 3. στατική μελέτη 4. μελέτη οδοποιίας 5. ΗΜ μελέτη 6. τεύχος οικονομικών στοιχείων 7. τεύχη δημοπράτησης 8. ΣΑΥ – ΦΑΥ. Οι μελέτες παραλήφθηκαν από την Οικονομική Επιτροπή του Δήμου Μύκης	1.492.000,00		ΔΗΜΟΣ ΜΥΚΗΣ
96	ΔΗΜΟΣ ΜΥΚΗΣ	ΚΑΤΑΣΚΕΥΗ ΥΠΑΙΘΡΙΩΝ ΧΩΡΩΝ ΑΝΑΨΥΧΗΣ ΣΤΟΝ ΟΙΚΙΣΜΟ ΓΛΑΥΚΗΣ, ΔΗΜΟΥ ΜΥΚΗΣ	1. Αρχιτεκτονική Μελέτη 2. Η-Μ Μελέτη 3. Στατική Μελέτη 4. Τεύχη Δημοπράτησης 5. ΣΑΥ – ΦΑΥ Η οριστική παραλαβή των μελετών θα πραγματοποιηθεί στις 14-10-2024 από τη Δημοτική Επιτροπή του Δήμου Μύκης	792.000,80		ΔΗΜΟΣ ΜΥΚΗΣ
97	ΔΗΜΟΣ ΜΥΚΗΣ	ΔΗΜΙΟΥΡΓΙΑ – ΑΞΙΟΠΟΙΗΣΗ ΜΟΝΟΠΑΤΙΩΝ	Εκπονήθηκε δασική μελέτη, η οποία εγκρίθηκε με τις Αριθ.πρωτ.:318743/23-09-2022 (ΑΔΑ:Ω8Ρ94653Π8-ΩΦΛ) και Αριθ.πρωτ.:318895/23-09-2022 (ΑΔΑ:6ΟΕΦ4653Π8-9ΗΗ) Αποφάσεις της αρμόδιας Διεύθυνσης Δασών Ξάνθης (KSA EXINOS, KSA ORAION αντίστοιχα)	219.680,79		ΔΗΜΟΣ ΜΥΚΗΣ

Α/Α	ΦΟΡΕΑΣ	ΤΙΤΛΟΣ ΠΡΑΞΗΣ	ΩΡΙΜΟΤΗΤΑ	ΠΡΟΫΠ/ΜΟΣ (€)	ΧΡΟΝΟΣ ΥΛΟΠΟΙΗΣΗΣ (ΜΗΝΕΣ)	ΔΙΚΑΙΟΥΧΟΣ
98	ΔΗΜΟΣ ΜΥΚΗΣ	ΚΑΤΑΣΚΕΥΗ ΥΠΑΙΘΡΙΩΝ ΧΩΡΩΝ ΑΝΑΨΥΧΗΣ ΣΤΟΝ ΟΙΚΙΣΜΟ ΩΡΑΙΟΥ, ΔΗΜΟΥ ΜΥΚΗΣ	Η μελέτη θα εκπονηθεί από τη Τμήμα Τεχνικών Υπηρεσιών της Δ/σης Τεχνικών Έργων και Περιβάλλοντος του Δήμου Μύκης. Εκτιμώμενος χρόνος περαίωσης της μελέτης έως τις 30-01-2025. "	900.000,00		ΔΗΜΟΣ ΜΥΚΗΣ
99	ΔΗΜΟΣ ΜΥΚΗΣ	ΚΑΤΑΣΚΕΥΗ ΠΟΔΟΣΦΑΙΡΙΚΟΥ ΓΗΠΕΔΟΥ ΟΙΚ. ΣΜΙΝΘΗΣ	1. Αρχιτεκτονική μελέτη 2. στατική μελέτη 3. Η/Μ μελέτη, μελέτη οδοποιίας 5. τεύχη δημοπράτησης 6. ΣΑΥ-ΦΑΥ Η μελέτη παραλήφθηκε από την Οικονομική Επιτροπή του Δήμου Μύκης	3.145.000,00		ΔΗΜΟΣ ΜΥΚΗΣ
100	ΕΠΑΓΓΕΛΜΑΤΙΚΟ ΚΑΙ ΒΙΟΤΕΧΝΙΚΟ ΕΠΙΜΕΛΗΤΗΡΙΟ ΡΟΔΟΠΗΣ	ΔΗΜΙΟΥΡΓΙΑ ΜΗΧΑΝΙΣΜΟΥ ΕΝΙΣΧΥΣΗΣ ΤΗΣ ΕΠΙΧΕΙΡΗΜΑΤΙΚΟΤΗΤΑΣ ΣΤΗΝ ΟΡΕΙΝΗ ΠΕΡΙΟΧΗ ΤΗΣ ΡΟΔΟΠΗΣ	Τοπογραφική Μελέτη Αρχιτεκτονική Μελέτη Στατική Μελέτη των φερόντων στοιχείων. Μελέτη Ηλεκτρομηχανολογικών Εγκαταστάσεων Μελέτη Ενεργειακής Απόδοσης Οι τεχνικές μελέτες δεν είναι διαθέσιμες. Υπάρχει χρηματοοικονομική μελέτη ως προς το δεύτερο προτεινόμενο υποέργο	450.000,00		ΕΠΑΓΓΕΛΜΑΤΙΚΟ ΚΑΙ ΒΙΟΤΕΧΝΙΚΟ ΕΠΙΜΕΛΗΤΗΡΙΟ ΡΟΔΟΠΗΣ
101	ΠΕΔ ΑΜΘ	ΥΠΟΣΤΗΡΙΞΗ ΔΙΚΑΙΟΥΧΩΝ ΦΟΡΕΩΝ				
102	ΠΕΔ ΑΜΘ	ΔΗΜΟΣΙΕΣ ΥΠΟΔΟΜΕΣ ΦΙΛΟΞΕΝΙΑΣ				
103	ΠΕΔ ΑΜΘ	ΠΡΟΒΟΛΗ- ΑΝΑΔΕΙΞΗ ΤΗΣ ΠΕΡΙΟΧΗΣ				
104	ΠΕΔ ΑΜΘ	ΠΕΤΡΙΝΕΣ ΓΕΦΥΡΕΣ				



Α/Α	ΦΟΡΕΑΣ	ΤΙΤΛΟΣ ΠΡΑΞΗΣ	ΩΡΙΜΟΤΗΤΑ	ΠΡΟΫΠ/ΜΟΣ (€)	ΧΡΟΝΟΣ ΥΛΟΠΟΙΗΣΗΣ (ΜΗΝΕΣ)	ΔΙΚΑΙΟΥΧΟΣ
105	ΠΕΔ ΑΜΘ	ΜΟΝΟΠΑΤΙ Ε6- ΔΙΚΤΥΟ ΜΟΝΟΠΑΤΙΩΝ				
106	ΠΕΔ ΑΜΘ	ΓΕΝΙΚΗ ΣΗΜΑΝΣΗ				
107	ΓΕΩΤΕΧΝΙΚΟ ΕΠΙΜΕΛΗΤΗΡΙΟ ΕΛΛΑΔΑΣ ΠΑΡΑΡΤΗΜΑ ΑΝΑΤΟΛΙΚΗΣ ΜΑΚΕΔΟΝΙΑΣ	ΘΩΡΑΚΙΣΗ ΤΗΣ ΑΓΡΟΤΟΚΤΗΝΟΤΡΟΦΙΚΗΣ ΠΑΡΑΓΩΓΗΣ ΑΠΟ ΤΗΝ ΕΙΣΟΔΟ ΕΧΘΡΩΝ ΚΑΙ ΑΣΘΕΝΕΙΩΝ				ΠΑΜΘ
108	ΓΕΩΤΕΧΝΙΚΟ ΕΠΙΜΕΛΗΤΗΡΙΟ ΕΛΛΑΔΑΣ ΠΑΡΑΡΤΗΜΑ ΑΝΑΤΟΛΙΚΗΣ ΜΑΚΕΔΟΝΙΑΣ	ΑΝΑΔΕΙΞΗ ΤΗΣ ΧΛΩΡΙΔΑΣ ΤΗΣ ΡΟΔΟΠΗΣ – ΝΕΣΤΟΥ ΓΙΑ ΑΡΩΜΑΤΙΚΕΣ-ΦΑΡΜΑΚΕΥΤΙΚΕΣ ΚΙ ΑΝΘΟΚΟΜΙΚΕΣ ΧΡΗΣΕΙΣ				ΠΑΜΘ
109	ΓΕΩΤΕΧΝΙΚΟ ΕΠΙΜΕΛΗΤΗΡΙΟ ΕΛΛΑΔΑΣ ΠΑΡΑΡΤΗΜΑ ΑΝΑΤΟΛΙΚΗΣ ΜΑΚΕΔΟΝΙΑΣ	ΔΗΜΙΟΥΡΓΙΑ ΚΤΗΝΟΤΡΟΦΙΚΩΝ ΠΑΡΚΩΝ ΣΤΟ ΔΗΜΟ ΝΕΣΤΟΥ				ΠΑΜΘ Η' ΔΗΜΟΣ ΝΕΣΤΟΥ
110	ΓΕΩΤΕΧΝΙΚΟ ΕΠΙΜΕΛΗΤΗΡΙΟ ΕΛΛΑΔΑΣ ΠΑΡΑΡΤΗΜΑ ΑΝΑΤΟΛΙΚΗΣ ΜΑΚΕΔΟΝΙΑΣ	ΔΗΜΟΠΡΑΤΗΡΙΟ ΑΓΡΟΤΙΚΩΝ ΠΡΟΪΟΝΤΩΝ ΣΤΟΝ ΔΗΜΟ ΝΕΣΤΟΥ				ΠΑΜΘ



Α/Α	ΦΟΡΕΑΣ	ΤΙΤΛΟΣ ΠΡΑΞΗΣ	ΩΡΙΜΟΤΗΤΑ	ΠΡΟΫΠ/ΜΟΣ (€)	ΧΡΟΝΟΣ ΥΛΟΠΟΙΗΣΗΣ (ΜΗΝΕΣ)	ΔΙΚΑΙΟΥΧΟΣ
111	ΓΕΩΤΕΧΝΙΚΟ ΕΠΙΜΕΛΗΤΗΡΙΟ ΕΛΛΑΔΑΣ ΠΑΡΑΡΤΗΜΑ ΑΝΑΤΟΛΙΚΗΣ ΜΑΚΕΔΟΝΙΑΣ	ΈΡΓΑ ΔΑΣΙΚΗΣ ΟΔΟΠΟΙΑΣ				ΟΙ ΚΑΤΑ ΤΟΠΟΥΣ ΔΑΣΙΚΕΣ ΥΠΗΡΕΣΙΕΣ
112	ΓΕΩΤΕΧΝΙΚΟ ΕΠΙΜΕΛΗΤΗΡΙΟ ΕΛΛΑΔΑΣ ΠΑΡΑΡΤΗΜΑ ΑΝΑΤΟΛΙΚΗΣ ΜΑΚΕΔΟΝΙΑΣ	ΈΡΓΑ ΔΑΣΙΚΗΣ ΟΡΕΙΝΗΣ ΥΔΡΟΝΟΜΙΑΣ				ΟΙ ΚΑΤΑ ΤΟΠΟΥΣ ΔΑΣΙΚΕΣ ΥΠΗΡΕΣΙΕΣ
113	ΓΕΩΤΕΧΝΙΚΟ ΕΠΙΜΕΛΗΤΗΡΙΟ ΕΛΛΑΔΑΣ ΠΑΡΑΡΤΗΜΑ ΑΝΑΤΟΛΙΚΗΣ ΜΑΚΕΔΟΝΙΑΣ	ΈΡΓΑ ΒΕΛΤΙΩΣΗΣ ΒΟΣΚΟΤΟΠΩΝ				ΠΑΜΘ Ή ΔΑΣΙΚΕΣ ΥΠΗΡΕΣΙΕΣ
114	ΓΕΩΤΕΧΝΙΚΟ ΕΠΙΜΕΛΗΤΗΡΙΟ ΕΛΛΑΔΑΣ ΠΑΡΑΡΤΗΜΑ ΑΝΑΤΟΛΙΚΗΣ ΜΑΚΕΔΟΝΙΑΣ	ΈΡΓΑ ΑΝΑΔΑΣΜΟΥ				ΠΑΜΘ- ΚΑΤΑ ΤΟΠΟΥΣ ΠΕΡΙΦΕΡΕΙΑΚΕΣ ΕΝΟΤΗΤΕΣ – ΔΑΟΚ ΤΩΝ ΠΕΡΙΦΕΡΕΙΩΝ
115	ΓΕΩΤΕΧΝΙΚΟ ΕΠΙΜΕΛΗΤΗΡΙΟ ΕΛΛΑΔΑΣ ΠΑΡΑΡΤΗΜΑ ΑΝΑΤΟΛΙΚΗΣ ΜΑΚΕΔΟΝΙΑΣ	ΔΗΜΙΟΥΡΓΙΑ ΣΗΜΑΝΣΗΣ ΠΟΙΟΤΗΤΑΣ ΤΩΝ ΠΑΡΑΓΟΜΕΝΩΝ ΑΓΡΟΤΙΚΩΝ ΠΡΟΪΟΝΤΩΝ ΣΤΗΝ ΠΕΡΙΟΧΗ ΤΗΣ ΟΧΕ				ΠΑΜΘ ΚΑΙ Φ.Δ. ΠΡΟΣΤΑΤΕΥΟΜΕΝΩΝ ΠΕΡΙΟΧΩΝ ΤΗΣ ΠΕΡΙΟΧΗΣ ΜΕΛΕΤΗΣ, ΗΤΟΙ ΦΟΡΕΑΣ ΔΙΑΧΕΙΡΙΣΗΣ ΝΕΣΤΟΥ, ΒΙΣΤΩΝΙΔΑΣ, ΙΣΜΑΡΙΔΑΣ ΚΑΙ ΘΑΣΟΥ ΚΑΙ ΦΟΡΕΑΣ ΔΙΑΧΕΙΡΙΣΗΣ ΟΡΟΣΕΙΡΑΣ ΡΟΔΟΠΗΣ

Α/Α	ΦΟΡΕΑΣ	ΤΙΤΛΟΣ ΠΡΑΞΗΣ	ΩΡΙΜΟΤΗΤΑ	ΠΡΟΫΠ/ΜΟΣ (€)	ΧΡΟΝΟΣ ΥΛΟΠΟΙΗΣΗΣ (ΜΗΝΕΣ)	ΔΙΚΑΙΟΥΧΟΣ
116	ΓΕΩΤΕΧΝΙΚΟ ΕΠΙΜΕΛΗΤΗΡΙΟ ΕΛΛΑΔΑΣ ΠΑΡΑΡΤΗΜΑ ΑΝΑΤΟΛΙΚΗΣ ΜΑΚΕΔΟΝΙΑΣ	ΕΚΠΟΝΗΣΗ ΣΧΕΔΙΟΥ ΣΥΝΟΛΙΚΗΣ ΔΙΑΧΕΙΡΙΣΗΣ ΛΑΤΟΜΕΙΩΝ				ΠΑΜΘ ΚΑΙ ΔΗΜΟΙ
117	ΑΡΧΗΓΕΙΟ ΠΥΡΟΣΒΕΣΤΙΚΟΥ ΣΩΜΑΤΟΣ	ΠΡΟΜΗΘΕΙΑ ΠΥΡΟΣΒΕΣΤΙΚΟΥ ΕΞΟΠΛΙΣΜΟΥ ΓΙΑ ΤΗΝ ΠΕΡΙΦΕΡΕΙΑ ΑΝΑΤΟΛΙΚΗΣ ΜΑΚΕΔΟΝΙΑΣ – ΘΡΑΚΗΣ	Υπάρχουν Τεχνικές Προδιαγραφές και Σχέδια Διακήρυξης	1.840.000,00		ΠΑΜΘ
118	ΥΠΗΡΕΣΙΑ ΝΕΩΤΕΡΩΝ ΜΝΗΜΕΙΩΝ & ΤΕΧΝΙΚΩΝ ΕΡΓΩΝ ΑΝΑΤΟΛΙΚΗΣ ΜΑΚΕΔΟΝΙΑΣ ΚΑΙ ΘΡΑΚΗΣ – ΥΠΟΥΡΓΕΙΟ ΠΟΛΙΤΙΣΜΟΥ	ΑΠΟΚΑΤΑΣΤΑΣΗ ΤΟΥ ΧΑΡΑΚΤΗΡΙΣΜΕΝΟΥ ΑΠΟ ΤΟ ΥΠΠΟ ΩΣ «ΕΡΓΟ ΤΕΧΝΗΣ & ΙΣΤΟΡΙΚΟ ΔΙΑΤΗΡΗΤΕΟ ΜΝΗΜΕΙΟ» ΣΥΓΚΡΟΤΗΜΑΤΟΣ ΚΤΗΡΙΩΝ (ΚΑΠΝΑΠΟΘΗΚΗΣ – ΓΡΑΦΕΙΩΝ), ΕΠΙ ΤΩΝ ΟΔΩΝ 12 ΑΠΟΣΤΟΛΩΝ, ΑΒΔΗΡΩΝ, ΑΝΔΡΟΥΤΣΟΥ & ΒΑΣ. ΒΑΣΙΛΕΙΑΔΗ ΣΤΗΝ ΞΑΝΘΗ, ΙΔΙΟΚΤΗΣΙΑΣ ΥΠΠΟ & ΕΠΑΝΑΧΡΗΣΗ ΓΙΑ ΤΗ ΔΗΜΙΟΥΡΓΙΑ «ΜΟΥΣΕΙΟΥ ΤΕΧΝΙΚΟΥ ΠΟΛΙΤΙΣΜΟΥ ΑΝΑΤΟΛΙΚΗΣ ΜΑΚΕΔΟΝΙΑΣ & ΘΡΑΚΗΣ (4.000.000€)				
119	ΕΠΙΤΕΛΙΚΗ ΔΟΜΗ ΕΣΠΑ ΥΠΟΥΡΓΕΙΟΥ ΥΠΟΔΟΜΩΝ ΚΑΙ ΜΕΤΑΦΟΡΩΝ	ΠΑΡΕΜΒΑΣΕΙΣ ΣΤΟ ΟΔΙΚΟ ΤΜΗΜΑ ΞΑΝΘΗ -ΣΜΙΝΘΗ		7.200.000,00		ΕΓΝΑΤΙΑ ΟΔΟΣ Α.Ε.
120	ΤΜΗΜΑ ΧΟΡΗΓΗΣΗΣ ΑΔΕΙΩΝ ΑΝΑΠΤΥΞΗΣ, ΕΝΕΡΓΕΙΑΣ ΚΑΙ ΦΥΣΙΚΩΝ ΠΟΡΩΝ, Δ/ΝΣΗ ΑΝΑΠΤΥΞΗΣ	ΕΝΙΣΧΥΣΗΣ ΊΔΡΥΣΗΣ ΜΕΤΑΠΟΙΗΤΙΚΩΝ ΕΠΙΧΕΙΡΗΣΕΩΝ ΠΑΡΑΔΟΣΙΑΚΩΝ, ΤΟΠΙΚΩΝ ΠΡΟΪΟΝΤΩΝ				"ΜΕΤΑΠΟΙΗΤΙΚΕΣ ΕΠΙΧΕΙΡΗΣΕΙΣ ΔΗΜΟΥ ΜΥΚΗΣ / ΟΡΕΙΝΩΝ ΔΗΜΟΥ ΞΑΝΘΗΣ"

Α/Α	ΦΟΡΕΑΣ	ΤΙΤΛΟΣ ΠΡΑΞΗΣ	ΩΡΙΜΟΤΗΤΑ	ΠΡΟΫΠ/ΜΟΣ (€)	ΧΡΟΝΟΣ ΥΛΟΠΟΙΗΣΗΣ (ΜΗΝΕΣ)	ΔΙΚΑΙΟΥΧΟΣ
121	ΔΗΜΟΣ ΚΟΜΟΤΗΝΗΣ	ΒΕΛΤΙΩΣΗ ΒΑΤΟΤΗΤΑΣ ΚΑΙ ΟΔΙΚΗΣ ΑΣΦΑΛΕΙΑΣ ΟΔΟΥ ΣΥΝΔΕΣΗΣ ΟΙΚΙΣΜΩΝ ΚΑΡΥΔΙΑΣ – ΤΥΧΗΡΟΥ ΔΗΜΟΥ ΚΟΜΟΤΗΝΗΣ	Υφίσταται μελέτη για την υλοποίηση της πράξης. Απαιτείται περιβαλλοντική αδειοδότηση για τμήμα της παρέμβασης ή η υποβολή της παρέμβασης σε ΠΠΔ. Απαιτείται χρονικό διάστημα 3 μηνών για την αδειοδότηση	2.500.000,00		ΔΗΜΟΣ ΚΟΜΟΤΗΝΗΣ
122	ΔΗΜΟΣ ΚΟΜΟΤΗΝΗΣ	ΑΝΕΓΕΡΣΗ ΑΓΡΟΤΙΚΟΥ ΙΑΤΡΕΙΟΥ ΟΙΚΙΣΜΟΥ ΤΥΧΗΡΟΥ	Υφίσταται μελέτη για την υλοποίηση της πράξης καθώς και άδεια δόμησης	200.000,00		ΔΗΜΟΣ ΚΟΜΟΤΗΝΗΣ
123	ΔΗΜΟΣ ΚΟΜΟΤΗΝΗΣ	ΑΝΤΙΣΤΗΡΗΞΗ ΚΑΙ ΑΠΟΚΑΤΑΣΤΑΣΗ ΟΔΟΥ ΟΙΚΙΣΜΟΥ ΚΑΛΧΑ ΔΗΜΟΥ ΚΟΜΟΤΗΝΗΣ	Υφίσταται μελέτη για την υλοποίηση της πράξης	370.000,00		ΔΗΜΟΣ ΚΟΜΟΤΗΝΗΣ
124	ΔΗΜΟΣ ΚΟΜΟΤΗΝΗΣ	ΒΕΛΤΙΩΣΗ ΒΑΤΟΤΗΤΑΣ ΚΑΙ ΟΔΙΚΗΣ ΑΣΦΑΛΕΙΑΣ ΤΜΗΜΑΤΩΝ ΟΔΩΝ ΟΙΚΙΣΜΟΥ ΚΑΡΥΔΙΑΣ ΔΗΜΟΥ ΚΟΜΟΤΗΝΗΣ	Υφίσταται μελέτη για την υλοποίηση της πράξης.	350.000,00		ΔΗΜΟΣ ΚΟΜΟΤΗΝΗΣ
125	ΙΕΡΑ ΜΗΤΡΟΠΟΛΗ ΜΑΡΩΝΕΙΑΣ ΚΑΙ ΚΟΜΟΤΗΝΗΣ	«ΣΥΝΤΗΡΗΣΗ-ΒΕΛΤΙΩΣΗ ΒΑΤΟΤΗΤΑΣ ΟΔΟΥ ΣΩΣΤΟΥ - Ι.Μ. ΜΑΞΙΜΟΥ ΚΑΥΣΟΚΑΛΥΒΗ - Α΄ ΚΕΡΑΣΕΑΣ» υποέργο: «ΣΥΝΤΗΡΗΣΗ-ΒΕΛΤΙΩΣΗ ΒΑΤΟΤΗΤΑΣ 2ου ΤΜΗΜΑΤΟΣ ΑΠΟ ΔΙΑΣΤΑΥΡΩΣΗ ΟΔΟΥ ΣΩΣΤΟΥ ΠΡΟΣ ΚΕΡΑΣΙΑ ΕΩΣ ΙΕΡΑ ΜΟΝΗ ΜΑΞΙΜΟΥ ΚΑΥΣΟΚΑΛΥΒΗ»	Αφορά την εκτέλεση εργασιών για την βελτίωση βατότητας της δασικής οδού από την διασταύρωση της επαρχιακής οδού Σώστη – Κερασιάς, μέχρι την Ιερά Μονή Μαξίμου μήκους 2.629,50 μ.	510.000,00		ΙΕΡΑ ΜΗΤΡΟΠΟΛΗ ΜΑΡΩΝΕΙΑΣ ΚΑΙ ΚΟΜΟΤΗΝΗΣ
126	ΙΕΡΑ ΜΗΤΡΟΠΟΛΗ ΜΑΡΩΝΕΙΑΣ ΚΑΙ ΚΟΜΟΤΗΝΗΣ	ΑΝΑΠΛΑΣΗ ΚΑΙ ΑΝΑΔΕΙΞΗ ΤΗΣ Ι.Μ. ΑΓΙΟΥ ΜΑΞΙΜΟΥ ΚΑΥΣΟΚΑΛΥΒΗ	Η προτεινόμενη πράξη αφορά την ανάπλαση και ανάδειξη της Ιεράς Μονής Αγίου Μάξιμου Καυσοκαλύβη, με στόχο να δημιουργηθεί ένα σημείο αναφοράς πολιτισμού και επισκεψιμότητας στην περιοχή, καθώς και να εξυπηρετεί συνεδριακές ανάγκες	400.000,00		ΙΕΡΑ ΜΗΤΡΟΠΟΛΗ ΜΑΡΩΝΕΙΑΣ ΚΑΙ ΚΟΜΟΤΗΝΗΣ

Α/Α	ΦΟΡΕΑΣ	ΤΙΤΛΟΣ ΠΡΑΞΗΣ	ΩΡΙΜΟΤΗΤΑ	ΠΡΟΫΠ/ΜΟΣ (€)	ΧΡΟΝΟΣ ΥΛΟΠΟΙΗΣΗΣ (ΜΗΝΕΣ)	ΔΙΚΑΙΟΥΧΟΣ
127	ΕΦΟΡΕΙΑ ΑΡΧΑΙΟΤΗΤΩΝ ΚΑΒΑΛΑΣ	ΔΙΑΜΟΡΦΩΣΗ ΑΡΧΑΙΟΛΟΓΙΚΟΥ ΧΩΡΟΥ ΛΙΘΟΧΩΡΙΟΥ	Έχει κατατεθεί προς έγκριση από τον Απρίλιο του 2024 μελέτη διαμόρφωσης του χώρου ως επισκέψιμο και αρχιτεκτονική προμελέτη στεγάστρου	900.000,00		ΕΦΟΡΕΙΑ ΑΡΧΑΙΟΤΗΤΩΝ ΚΑΒΑΛΑΣ
128	ΕΦΟΡΕΙΑ ΑΡΧΑΙΟΤΗΤΩΝ ΚΑΒΑΛΑΣ	ΑΝΑΔΕΙΞΗ ΑΡΧΑΙΑΣ ΠΟΛΗΣ ΤΟΠΕΙΡΟΥ	Δεν απαιτείται ειδική μελέτη κατά τη φάση αυτή. Μετά τον καθαρισμό και την αποκάλυψη του περιβάλλοντος μπορεί στο πλαίσιο του έργου και μετά από τροποποίηση να επιλεγούν τμήματα για συντήρηση	308.640,00		ΕΦΟΡΕΙΑ ΑΡΧΑΙΟΤΗΤΩΝ ΚΑΒΑΛΑΣ
129	ΕΦΟΡΕΙΑ ΑΡΧΑΙΟΤΗΤΩΝ ΞΑΝΘΗΣ	ΑΠΟΚΑΤΑΣΤΑΣΗ ΚΑΙ ΑΝΑΔΕΙΞΗ ΤΟΥ ΚΑΣΤΡΟΥ ΤΗΣ ΞΑΝΘΕΙΑΣ	Υπάρχει εγκεκριμένη χρηματοδότηση από την Περιφέρεια ΑΜΘ ύψους 70.000 € για την σύναψη Προγραμματικής Σύμβασης Πολιτισμικής Ανάπτυξης με τίτλο «Προκαταρκτικές εργασίες για την προστασία και ανάδειξη του Φρουρίου της Ξάνθης. Η Προγραμματική Σύμβαση στο παρόν στάδιο βρίσκεται υπό επεξεργασία.	700.000,00		ΕΦΟΡΕΙΑ ΑΡΧΑΙΟΤΗΤΩΝ ΞΑΝΘΗΣ
130	ΕΦΟΡΕΙΑ ΑΡΧΑΙΟΤΗΤΩΝ ΡΟΔΟΠΗΣ	ΣΤΕΡΕΩΣΗ, ΣΥΝΤΗΡΗΣΗ ΚΑΙ ΑΝΑΔΕΙΞΗ ΤΟΥ ΘΟΛΩΤΟΥ ΤΑΦΟΥ ΣΥΜΒΟΛΩΝ ΚΑΙ ΤΟΥ ΠΕΡΙΒΑΛΛΟΝΤΟΣ ΧΩΡΟΥ	Υπάρχει πλήρης ωριμότητα για την έναρξη του έργου σε συγχρηματοδοτούμενο πρόγραμμα. Με την αρ. πρωτ.ΥΠΠΟΑ/ΓΔΑΜΤΕ/ΔΑΑΜ/ΤΜΑΜ/356213/37020/1353/10-10-2019 (ΑΔΑ: 6ΠΘΠ4653Π4-Φ7Ψ) Απόφαση έχουν εγκριθεί κατόπιν γνωμοδοτήσεως του ΚΑΣ δυο μελέτες που αφορούν στον Θολωτό Τάφο στα Σύμβολα του Δήμου Κομοτηνής της Π.Ε. Ροδόπης, η μελέτη συντήρησης και η στατική μελέτη. Επίσης, Με την αρ. πρωτ. 417881/22-09-2023 (ΑΔΑ: Π4Ε546ΝΚΟΤ-Δ3Ξ) Απόφαση έχει εγκριθεί η αρχιτεκτονική μελέτη ανάδειξης του μνημείου και του περιβάλλοντος χώρου, στο πλαίσιο της οποίας επιλύονται και τα ζητήματα αποστράγγισης περιφερειακά του μνημείου. Έχουν ολοκληρωθεί οι εργασίες τοπογράφησης του χώρου, και έχει εγκριθεί από το ΚΑΣ (αρ. πρωτ. ΥΠΠΟΑ/20164/23-02-2022) η απαλλοτρίωση του γηπέδου έκτασης 1.398 τ.μ.	1.000.000,00		ΕΦΟΡΕΙΑ ΑΡΧΑΙΟΤΗΤΩΝ ΡΟΔΟΠΗΣ
131	ΕΦΟΡΕΙΑ ΑΡΧΑΙΟΤΗΤΩΝ ΡΟΔΟΠΗΣ	ΣΤΕΡΕΩΣΗ, ΑΠΟΚΑΤΑΣΤΑΣΗ ΚΑΙ ΑΝΑΔΕΙΞΗ ΤΗΣ ΜΕΣΑΙΩΝΙΚΗΣ ΓΕΦΥΡΑΣ ΚΟΜΨΑΤΟΥ	Έχουν εκπονηθεί αρχιτεκτονική μελέτη με τίτλο «Αποκατάσταση και ανάδειξη τοξωτής γέφυρας Πολυάνθου» και στατική μελέτη με τίτλο «Αποτίμηση φέρουσας ικανότητας και μελέτη δομικών επεμβάσεων γέφυρας Πολυάνθου», οι οποίες έχουν διαβιβαστεί το ΥΠΠΟΑ με το αρ. πρωτ. 299820/24-6-2022 έγγραφο. Οι μελέτες εξετάστηκαν από το ΚΑΣ και εγκρίθηκαν με την	1.700.000,00		ΕΦΟΡΕΙΑ ΑΡΧΑΙΟΤΗΤΩΝ ΡΟΔΟΠΗΣ

Α/Α	ΦΟΡΕΑΣ	ΤΙΤΛΟΣ ΠΡΑΞΗΣ	ΩΡΙΜΟΤΗΤΑ	ΠΡΟΫΠ/ΜΟΣ (€)	ΧΡΟΝΟΣ ΥΛΟΠΟΙΗΣΗΣ (ΜΗΝΕΣ)	ΔΙΚΑΙΟΥΧΟΣ
			ΥΠΠΟΑ 56638/7-2-2023 (ΑΔΑ Ψ13Ε4653Π4-Π8Ο) απόφαση. Απαιτείται η εκπόνηση μελετών εφαρμογής.			
132	ΕΠΙΜΕΛΗΤΗΡΙΟ ΔΡΑΜΑΣ	ΔΗΜΙΟΥΡΓΙΑ BRAND ΓΙΑ ΤΗΝ ΠΡΩΘΩΣΗ ΤΩΝ ΙΔΙΑΙΤΕΡΩΝ ΧΑΡΑΚΤΗΡΙΣΤΙΚΩΝ ΤΗΣ ΠΕ ΔΡΑΜΑΣ. ΑΞΙΟΠΟΙΩΝΤΑΣ ΤΟΝ ΠΟΛΙΤΙΣΜΟ & ΤΑ ΦΥΣΙΚΑ ΣΤΟΙΧΕΙΑ ΤΟΥ ΤΟΠΟΥ ΩΣ ΜΟΧΛΟ ΑΝΑΠΤΥΞΗΣ	Αρχικό Στάδιο Μελέτης για την υλοποίηση της πράξης με έρευνα κόστους των δράσεων	280.000,00	24	ΕΠΙΜΕΛΗΤΗΡΙΟ ΔΡΑΜΑΣ
133	ΕΠΙΜΕΛΗΤΗΡΙΟ ΔΡΑΜΑΣ	ΚΑΤΑΓΡΑΦΗ, ΑΠΟΤΥΠΩΣΗ, ΑΝΑΔΕΙΞΗ ΚΑΙ ΠΡΟΒΟΛΗ ΤΗΣ ΓΑΣΤΡΟΝΟΜΙΚΗΣΤΑΥΤΟΤΗΤΑΣ ΤΗΣ ΠΕ ΔΡΑΜΑΣ ΜΕΣΑ ΑΠΟ ΠΡΩΤΟΤΥΠΕΣ ΚΑΙ ΚΑΙΝΟΤΟΜΕΣ ΔΡΑΣΕΙΣ ΜΕ ΧΡΗΣΗ ΨΗΦΙΑΚΗΣ ΤΕΧΝΟΛΟΓΙΑΣ.	Αρχική Μελέτη για την υλοποίηση της πράξης με έρευνα κόστους και υπάρχει σχέδιο τεύχους δημοπράτησης όπου απαιτηθεί .	359.000,00	24	ΕΠΙΜΕΛΗΤΗΡΙΟ ΔΡΑΜΑΣ
134	ΠΑΜΘ	ΑΝΑΠΤΥΞΗ ΥΠΟΔΟΜΩΝ ΑΝΑΡΡΙΧΗΣΗΣ ΚΑΙ ΔΡΑΣΤΗΡΙΟΤΗΤΩΝ ΠΕΡΙΠΕΤΕΙΑΣ ΣΤΟ ΦΑΛΑΚΡΟ ΟΡΟΣ	Οι βασικές ανάγκες της περιοχής έχουν ήδη αποτυπωθεί σε αναπτυξιακές μελέτες που υποδεικνύουν τη σημασία των υποδομών εναλλακτικού τουρισμού. Η λεπτομερής τεχνική μελέτη θα ολοκληρωθεί με ίδια μέσα από ομάδα έργου με στελέχωση από την Περιφέρεια, με εκτιμώμενο χρόνο ολοκλήρωσης 3-4 μήνες.	150.000,00		ΠΑΜΘ
135	ΠΑΜΘ	ΑΝΑΔΕΙΞΗ ΚΑΙ ΑΞΙΟΠΟΙΗΣΗ ΤΟΥ ΕΥΡΩΠΑΪΚΟΥ ΜΟΝΟΠΑΤΙΟΥ Ε6 ΣΤΗΝ ΠΕΡΙΦΕΡΕΙΑ ΑΝΑΤΟΛΙΚΗΣ ΜΑΚΕΔΟΝΙΑΣ – ΘΡΑΚΗΣ	Η ΠΑΜΘ έχει προχωρήσει σε φάκελο ωρίμανσης του έργου με στόχο την «Ανάδειξη και Αξιοποίηση του Ευρωπαϊκού Μονοπατιού Ε6 στην Περιφέρεια Ανατολικής Μακεδονίας – Θράκης». Ο φάκελος ωρίμανσης περιλαμβάνει έκθεση τεκμηρίωσης και θεματικό χάρτη με την ενδεικτική - προτεινόμενη χάραξη του μονοπατιού Ε6 καθώς και φάκελο σύμβασης και τεύχη δημοπράτησης για τις αναγκαίες μελέτες στο πλαίσιο επίτευξης της προβολής, ανάδειξης και αξιοποίησης του Ευρωπαϊκού μονοπατιού Ε6.	500.000,00		ΠΑΜΘ

Α/Α	ΦΟΡΕΑΣ	ΤΙΤΛΟΣ ΠΡΑΞΗΣ	ΩΡΙΜΟΤΗΤΑ	ΠΡΟΫΠ/ΜΟΣ (€)	ΧΡΟΝΟΣ ΥΛΟΠΟΙΗΣΗΣ (ΜΗΝΕΣ)	ΔΙΚΑΙΟΥΧΟΣ
136	ΠΑΜΘ	ΚΑΤΑΣΚΕΥΗ ΥΠΟΔΟΜΩΝ ΚΟΙΝΗΣ ΩΦΕΛΕΙΑΣ ΣΤΟ ΧΙΟΝΟΔΡΟΜΙΚΟ ΚΕΝΤΡΟ ΤΟΥ ΦΑΛΑΚΡΟΥ ΟΡΟΥΣ	Έχει εκπονηθεί μόνον προκαταρκτική μελέτη και έχει εξαχθεί ενδεικτικός προϋπολογισμός.	1.153.200,00		ΠΑΜΘ
137	ΥΠΠΟ ΕΦΑΡΟΔ	ΠΟΛΙΤΙΣΤΙΚΗ ΚΑΙ ΠΕΡΙΒΑΛΛΟΝΤΙΚΗ ΔΙΑΔΡΟΜΗ ΠΑΠΙΚΙΟΥ ΟΡΟΥΣ	<p>Εκπαιδευτικό πρόγραμμα για τον μοναχισμό στο Παπίκιο όρος με τίτλο ""Το Αϊτόβουνο"", ενταγμένο στο ΕΠ ""Ανάπτυξη Ανθρώπινου Δυναμικού, Εκπαίδευση & Διαβίου Μάθηση 2014-2020"" (Η π'ράξη ολοκληρώθηκε με την αρ. πρωτ. ΥΠΕΘΟ/ΕΥΔ/ΠΑΔΚΣ/4119/29-2-2024 Απόφαση)</p> <p>Μελέτη τοπογραφικής αποτύπωσης μονής Ληνού (εκπονήθηκε στο πλαίσιο του εκπαιδευτικού προγράμματος ""Το Αϊτόβουνο"")</p> <p>Απόφαση έγκρισης αρχιτεκτονικής μελέτης και στατικής μελέτης αποτίμησης φέρουσας ικανότητας και μελέτης δομικών επεμβάσεων γέφυρας Πολυάνθου, Π.Ε. Ροδόπης με αρ. πρωτ. ΥΠΠΟ 56638/8-2-2023</p> <p>Προγραμματισμός: τοπογράφηση, αρχιτεκτονική μελέτη, στατική μελέτη βυζαντινού νερόμυλου Ληνού</p> <p>Προγραμματισμός: αρχιτεκτονική αποτύπωση βυζαντινού λουτρού Μίσχου"</p>	1.500.000,00		ΕΦΟΡΕΙΑ ΑΡΧΑΙΟΤΗΤΩΝ ΡΟΔΟΠΗΣ

Ζ. Υλικό τεκμηρίωσης συναντήσεων

Με την υπογραφή της σύμβασης (5-6-2024) και μέσα στο μήνα Ιούνιο του 2024 πραγματοποιήθηκε η πρώτη συνάντηση μεταξύ της Αναδόχου εταιρείας (κα Πείτση) και της Αναθέτουσας Αρχής.

Αργότερα, και αφού είχε ολοκληρωθεί το Α Παραδοτέο της σχετικής Σύμβασης, στις 25 Σεπτεμβρίου 2024, ημέρα Τετάρτη, στην πόλη της Κομοτηνής πραγματοποιήθηκε ενημερωτική συνάντηση με θέμα τις νέες Ολοκληρωμένες Χωρικές Επενδύσεις (ΟΧΕ) στην Ανατολική Μακεδονία Θράκη καθώς και ζητήματα χρηματοδοτήσεων του Ευρωπαϊκού Κοινοτικού Ταμείου (ΕΚΤ). Η συνάντηση έλαβε χώρα στην αίθουσα συνεδριάσεων της Περιφέρειας Ανατολικής Μακεδονίας – Θράκης, επί της οδού Γ. Κακουλίδη 1. Μεταξύ των θεμάτων συζήτησης ήταν και η Μελέτη Εξειδίκευσης για την ΟΧΕ «Ζώνη Οροσειράς Ροδόπης και Ποταμού Νέστου».

Η ενημερωτική συνάντηση πραγματοποιήθηκε παρουσία του κ. Περιφερειάρχη ΑΜΘ Χριστόδουλο Τοψίδη. Σε αυτή συμμετείχαν, μεταξύ άλλων, στελέχη της Τοπικής Αυτοδιοίκησης Α και Β βαθμού καθώς και μέλη της Ειδικής Υπηρεσίας Διαχείρισης του Προγράμματος «Ανατολική Μακεδονία, Θράκη 2021-2027». Επιπλέον, συμμετείχε και ο Ανάδοχος του έργου, με την παρουσία των κυριών Πείτση, Κυριακίδου και Μαντούζα.

Εικόνα 2. Φωτογραφικό υλικό (1) από την ενημερωτική συνάντησης στις 25 Σεπτεμβρίου 2024



Εικόνα 3. Φωτογραφικό υλικό (2) από την ενημερωτική συνάντησης στις 25 Σεπτεμβρίου 2024



Εικόνα 4. Φωτογραφικό υλικό (3) από την ενημερωτική συνάντησης στις 25 Σεπτεμβρίου 2024



Επιπλέον, μεταξύ των μελών της Επιτροπής Παρακολούθησης και Παραλαβής (μέλη της Διαχειριστικής του Προγράμματος «Ανατολική Μακεδονία, Θράκη») και του Αναδόχου έλαβε χώρα μια σειρά από τηλεδιασκέψεις:

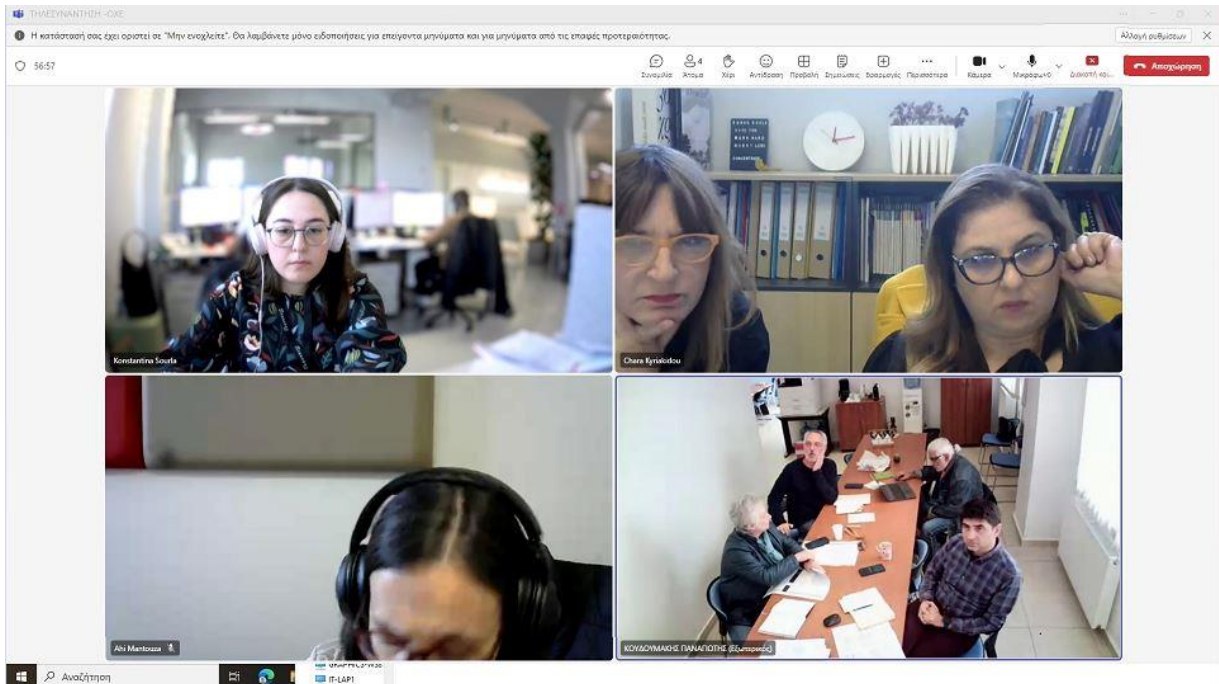
- 8 Αυγούστου 2024
- 28 Αυγούστου 2024
- 22 Οκτωβρίου 2024
- 05 Νοεμβρίου 2024

Στο πλαίσιο σύνταξης των Παραδοτέων Α και Β, υπήρξαν, επίσης, τηλεφωνικές επικοινωνίες (βλ. πίνακα 8) μεταξύ του Αναδόχου και των αρμόδιων φορέων οι οποίοι σχετίζονται με την Περιοχή Παρέμβασης της ΟΧΕ.

Εικόνα 5. Φωτογραφικό στιγμιότυπο (1) τηλεδιάσκεψης Επιτροπής ΕΥΔ και Αναδόχου στις 22 Οκτωβρίου 2024



Εικόνα 6. Φωτογραφικό στιγμιότυπο (2) τηλεδιάσκεψης Επιτροπής ΕΥΔ και Αναδόχου στις 22 Οκτωβρίου 2024



Εικόνα 7. Φωτογραφικό στιγμιότυπο (3) τηλεδιάσκεψης Επιτροπής ΕΥΔ και Αναδόχου στις 22 Οκτωβρίου 2024

Α/Α	ΦΟΡΕΑΣ	ΤΙΤΛΟΣ ΠΡΑΞΗΣ	ΣΥΝΤΟΜΗ ΠΕΡΙΓΡΑΦΗ ΑΝΤΙΚΕΙΜΕΝΟΥ	ΟΡΙΣΜΟΤΗΤΑ	ΠΡΟΫΠΟΛΟΓΙΣΜΟΣ (€)	ΧΡΟΝΟΣ ΥΛΟΠΟΙΗΣΗΣ (ΜΗΝΕΣ)	ΔΙΚΑΙΟΥΧΟΣ	Πρόσκληση ΕΥΔ	Προϋπολογισμός ΕΥΔ (μόνο Α1 και Α)	Παρατηρήσεις ΕΥΔ	Σχόλια Γ.Ε.
36	ΔΗΜΟΚΡΗΤΕΙΟ ΠΑΝΕΠΙΣΤΗΡΙΟΥ ΘΡΑΚΗΣ (Δ.Π.Θ.)	ΤΟ ΚΟΙΝΩΝΙΚΟ ΟΙΚΟΝΟΜΙΚΟ ΚΑΙ ΔΗΜΟΓΡΑΦΙΚΟ ΠΡΟΦΙΛ ΤΩΝ ΟΙΚΙΣΜΩΝ ΤΗΣ ΟΡΕΙΝΗΣ ΖΩΝΗΣ	Χρηματοδότηση των σχετικών κοινωνικών μετρήσεων των πληθυσμών που διαβιώνει σε περιοχές του ορεινού όγκου Σάφης, Ροδόπης και Έβρου, ταξινομημένων και χαρακτηρισμένων ως δομικοί (ενώπιον-βασις) προσιτές πολιτικές προς όφελος των πολιτών και εν γένει των προσαρτών στις οποίες αυτοί διαμένουν.	ΔΕΙΞΕΙ ΕΚΠΟΙΗΘΕΑ ΚΑΙ ΔΕΝ ΦΡΕΣΚΕΥΑΙΣΕ ΔΙΑΔΙΚΑΣΙΑ ΕΚΠΟΙΗΣΗΣ ΜΕΛΕΤΗ ΓΙΑ ΤΗΝ ΥΛΟΠΟΙΗΣΗ ΤΗΣ ΠΡΑΞΗΣ	120.000,00		ΔΗΜΟΚΡΗΤΕΙΟ ΠΑΝΕΠΙΣΤΗΡΙΟΥ ΘΡΑΚΗΣ (Δ.Π.Θ.)	Γ			
37	ΔΗΜΟΚΡΗΤΕΙΟ ΠΑΝΕΠΙΣΤΗΡΙΟΥ ΘΡΑΚΗΣ (Δ.Π.Θ.)	ΥΠΟΣΤΡΗΚΤΙΚΕΣ ΚΟΙΝΩΝΙΚΕΣ ΨΥΧΟΛΟΓΙΚΕΣ ΚΑΙ ΕΚΠΑΙΔΕΥΤΙΚΕΣ ΠΑΡΕΜΒΑΣΕΙΣ ΣΥΜΠΕΡΗΛΑΜΒΑΝΟΝΤΕΣ ΕΠΙΧΕΙΡΗΣΙΑΚΕΣ ΠΑΡΑΧΩΡΗΣΕΙΣ ΠΡΑΞΕΩΝ	Κοινοπραξία με τον Οργανισμό Οικονομικών και Στατιστικών Υπηρεσιών της Επικρατείας (Ο.Ε.Κ.Σ.Υ.) με την επιμέλεια της οφειλόμενης κατάρτισης με την επιδιόρθωση των ψυχολογικών διαδύσεων ορεινών και πληθυσμιακών που διαβιώνει στον ορεινό όγκο της ΠΑΜΘ κ.α.	ΟΜΗΛΕΤΕΣ ΕΧΟΥΝ ΕΚΠΟΙΗΣΕΙΣ ΕΓΓΡΑΦΩ ΣΧΕΔΙΑΣΜΟΥ	1.723.800,00		ΔΗΜΟΚΡΗΤΕΙΟ ΠΑΝΕΠΙΣΤΗΡΙΟΥ ΘΡΑΚΗΣ (Δ.Π.Θ.)				Εδώ έρχεται η Υπόμνηση: Ψυχοκοινωνικές παρεμβάσεις εκπαιδευτικές προγράμματα. Το Υπόμνημα των ψυχοκοινωνικών παρεμβάσεων, πτυχιακή με θέμα τον Διευκρινιστικό Νευροκοινωνικό.
38	ΔΗΜΟΚΡΗΤΕΙΟ ΠΑΝΕΠΙΣΤΗΡΙΟΥ ΘΡΑΚΗΣ (Δ.Π.Θ.)	ΔΙΑΣΧΕΔΙΑΣΤΑ ΜΟΝΟΠΑΡΙΑ ΤΗΣ ΙΣΤΟΡΙΑΣ ΚΑΙ ΤΗΣ ΑΝΑΒΙΒΑΣΗΣ	Επένδυση στην αναδιάρθρωση μονοπατιών σε ιστορικές και της αναβάσης και στη διατήρησή τους σύμφωνα με τον κανονισμό της ΑΜ-Θ. Η δράση περιλαμβάνει και τον σχεδιασμό και την υλοποίηση προγραμμάτων εκπαίδευσης και κατάρτισης για τους τοπικούς επαγγελματίες, τους επαγγελματίες του τουρισμού και τους τοπικούς φορείς.	ΟΜΗΛΕΤΕΣ ΕΧΟΥΝ ΕΚΠΟΙΗΣΕΙΣ ΕΓΓΡΑΦΩ ΣΧΕΔΙΑΣΜΟΥ	450.000,00		ΔΗΜΟΚΡΗΤΕΙΟ ΠΑΝΕΠΙΣΤΗΡΙΟΥ ΘΡΑΚΗΣ (Δ.Π.Θ.)				Το ποσοστό του Δ.Π.Θ.
39	ΔΗΜΟΚΡΗΤΕΙΟ ΠΑΝΕΠΙΣΤΗΡΙΟΥ ΘΡΑΚΗΣ (Δ.Π.Θ.)	ΑΝΑΒΑΘΜΙΣΗ ΚΑΙ ΕΚΣΥΓΧΡΟΝΙΣΜΟΣ ΤΩΝ ΚΤΙΡΙΩΝ ΚΑΙ ΥΠΟΔΟΜΗ ΤΟΥ ΟΙΚΙΣΤΙΚΟΥ ΣΥΚΡΟΤΗΜΑΤΟΣ ΕΡΓΟΤΑΞΙΟΥ ΕΥΛΑΤΗΣ ΘΡΑΚΗΣ	Πρόγραμμα επένδυσης/ανακαίνισης υποδομών Οικιστικού Συγκροτήματος Επισκευών που περιλαμβάνει ανακαίνιση κτιρίων, αναβάθμιση και εκσυγχρονισμό ηλεκτρομηχανολογικών	ΕΧΕΙ ΓΙΝΕΙ ΗΜΑ ΠΡΟΜΕΛΕΤΗ ΓΙΑ ΜΑ ΑΡΧΟΝΑ ΕΚΤΡΑΧΩΝ ΤΟΥ ΚΩΔΙΚΟΥ. Η ΜΕΛΕΤΗ ΚΑΙ ΤΑ ΤΕΧΝΙΚΑ ΔΗΜΟΓΡΑΦΙΚΗΣ	1.700.000,00		ΔΗΜΟΚΡΗΤΕΙΟ ΠΑΝΕΠΙΣΤΗΡΙΟΥ ΘΡΑΚΗΣ (Δ.Π.Θ.)				

Εικόνα 10. Τεκμηρίωση δημόσιας ανάρτησης του Παραδοτέου Α και του υποστηρικτικού υλικού της Διαβούλευσης στον ιστότοπο της ΕΥΔ Προγράμματος «Ανατολική Μακεδονία, Θράκη» (Πηγή: <https://www.eydamth.gr/index.php/stratigikes/olokliromenes-xorikes-ependyseis>)

The screenshot shows a web browser window displaying a public notice on the website of the Operational Program 'Eastern Macedonia and Thrace'. The page title is 'ii. Μελέτη Ολοκληρωμένης Χωρικής Επένδυσης (ΟΧΕ) «Ζώνης Ορεινού Όγκου Ροδόπης και Ποταμού Νέστου» περιόδου 2021-2027'. The notice is titled 'Στάδιο Διαβούλευσης:' and contains the following text:

Προκειμένου να προχωρήσει η διαδικασία εξειδίκευσης της Ολοκληρωμένης Χωρικής Επένδυσης (ΟΧΕ) «Ζώνης Ορεινού Όγκου Ροδόπης και Ποταμού Νέστου» περιόδου 2021-2027, παρακαλούμε για τη συμπλήρωση του παρακάτω Ερωτηματολογίου Διαβούλευσης.

Κάθε φορέας καλείται να συμπληρώσει **ένα και μόνο** ερωτηματολόγιο και να το αποστείλει ηλεκτρονικά, ως την **Τρίτη 08.10.2024**, στις ηλεκτρονικές διευθύνσεις: ekoufou@tou.gr και sourla@consortis.gr.

Κατεβάστε:

- Επιστολή διαβούλευσης ΟΧΕ «Ζώνης Ορεινού Όγκου Ροδόπης και Ποταμού Νέστου»
- Συνοπτικό Ενημερωτικό Έντυπο ΟΧΕ «Ζώνης Ορεινού Όγκου Ροδόπης και Ποταμού Νέστου»
- Ερωτηματολόγιο Διαβούλευσης
- Περιοχή Παρέμβασης ΟΧΕ «Ζώνης Ορεινού Όγκου Ροδόπης και Ποταμού Νέστου»
- 1ο ΠΑΡΑΔΟΤΕΟ
- Παράρτημα χαρτών

At the bottom of the page, there is a section titled 'iii ΟΧΕ ΕΒΡΟΣ-ΜΕΤΑ'.



Πίνακας 8. Πίνακας τηλεφωνικής επικοινωνίας Αναδόχου με αρμόδιους Φορείς (Πηγή: Επεξεργασία ομάδας μελέτης)

Α/Α	ΕΠΙΚΟΙΝΩΝΙΑ ΜΕ ΦΟΡΕΙΣ				Ημερομηνία						
	από	προς	άτομο	τηλεφ. επικοινωνίας	09/10	04/11	05/11	06/11	07/11	08/11	11/11
1	Σούρλα Κων.	ΥΔΟΜ Δ ΑΡΡΙΑΝΩΝ	Χαυτοπούλου Ελένη	25313 52828	<ul style="list-style-type: none"> 13:43 (για λόγους αποστολής του ορθού ερωτηματολογίου) 						
2	Σούρλα Κων.	Δήμος Ιάσμου	Φραντζέσκου Νατάσα	2534 3 50112		<ul style="list-style-type: none"> 09:34 (για λόγους αποστολής συμπληρωματικών στοιχείων, σχετικά με τις προτεινόμενες πράξεις) 14:58 (τηλεφώνημα κ. Φραντζέσκου για επιβεβαίωση λήψης σχετικού email) 			<ul style="list-style-type: none"> 12:08 X 12:31 (για λόγους διευκρίνισης συμπερίληψης ή μη του ΦΠΑ στους αναγραφόμενους προϋπολογισμούς) 		
3	Σούρλα Κων.	Επιμελητήριο Ξάνθης	Παναγιώτου Ανθή	2541 0 22533 4		<ul style="list-style-type: none"> 9:58 (για λόγους αποστολής συμπληρωματικών στοιχείων, σχετικά με τις προτεινόμενες πράξεις) 					
4	Σούρλα Κων.	Δήμος Σουφλίου	Γουριδής Αθανάσιος	6972608344		<ul style="list-style-type: none"> 10:05 X 11:57 (για λόγους αποστολής συμπληρωματικών στοιχείων, σχετικά με τις προτεινόμενες πράξεις) 	<ul style="list-style-type: none"> 10:58 (επιβεβαίωση αποστολής απαντήσεων σε σύντομο χρ. διάστημα) 	<ul style="list-style-type: none"> 10:53 (επιβεβαίωση απάντησης) 		<ul style="list-style-type: none"> 8:58 (για λόγους διευκρίνισης συμπερίληψης ή μη του ΦΠΑ στους αναγραφόμενους προϋπολογισμούς) 	
5	Σούρλα Κων.	ΔΠΘ	Χατζηφωτίου Σεβαστή	2531 0 39408 6944554407		<ul style="list-style-type: none"> 10:09 X 10:12 X 				<ul style="list-style-type: none"> 08:52 (για λόγους διευκρίνισης συμπερίληψης ή μη του ΦΠΑ στους αναγραφόμενους προϋπολογισμούς) 13:33 (έχει συνεκτιμηθεί ο ΦΠΑ) 	
6	Σούρλα Κων.	Δήμος Παρανεστίου	Δασκάλου	2521352321		<ul style="list-style-type: none"> 10:18 12:25 (για λόγους αποστολής συμπληρωματικών στοιχείων- θα αποστείλει ο ΓΓ) 	<ul style="list-style-type: none"> 11:25 (για λόγους αποστολής συμπληρωματικών στοιχείων-βιολογικού καθαρισμού) 		<ul style="list-style-type: none"> 12:09 X 12:36 (για λόγους διευκρίνισης συμπερίληψης ή μη του ΦΠΑ στους αναγραφόμενους προϋπολογισμούς) 	<ul style="list-style-type: none"> ΓΙΑ ΦΠΑ 	



Α/Α	ΕΠΙΚΟΙΝΩΝΙΑ ΜΕ ΦΟΡΕΙΣ				Ημερομηνία						
	από	προς	άτομο	τηλεφ. επικοινωνίας	09/10	04/11	05/11	06/11	07/11	08/11	11/11
7	Σούρλα Κων.	Δήμος Μαρωνείας Σαπών	Ανατβίδης Σταύρος	2532350100 ή 111		<ul style="list-style-type: none"> 10:36 (για λόγους χωρικού εντοπισμού των προτεινόμενων πράξεων) 11:47 χ 13:38 χ 	<ul style="list-style-type: none"> 11:20 χ 11:21 χ 		<ul style="list-style-type: none"> 13:44 χ 	<ul style="list-style-type: none"> 08:38 (απουσιάζει) 11:35 (για λόγους διευκρίνισης συμπερίληψης ή μη του ΦΠΑ στους αναγραφόμενους προϋπολογισμούς) 	<ul style="list-style-type: none"> 11:35 (πληροφορίες σχετικά με τον χωρικό εντοπισμό των πράξεων και τον εκτιμώμενο προϋπολογισμό)
8	Σούρλα Κων.	Δήμος Κάτω Νευροκοπίου	Μουρουζίδης	2523350102		<ul style="list-style-type: none"> 10:42 (για το χωρικό εντοπισμό πράξεων - θα καλέσει πίσω ο ίδιος στο κινητό μου) 	<ul style="list-style-type: none"> 10:26 (σχετικό τηλεφώνημα ενημέρωσης 2 πιθανών θέσεων για το γήπεδο - θα στείλει στο email μου) 			<ul style="list-style-type: none"> 08:43 απουσιάζει 12:25 ΦΠΑ 13:16 (ζητήθηκε να ακυρωθεί η θέση της προτεινόμενης πράξης με αριθμό 8, για την οποία θέση λάβαμε διευκρινιστικό email από την κ. Τσακνρίδου στις 6/11/2024) 	
9	Σούρλα Κων.	Δήμος Κάτω Νευροκοπίου	Τσακνρίδου	2523350151				<ul style="list-style-type: none"> 13:01 (ενημέρωση σχετικά με τη θέση του αθλητικού κέντρου) 			
10	Σούρλα Κων.	Δήμος Δράμας	Ιωσηφίδου	2521350665		<ul style="list-style-type: none"> 10:55 χ 12:04 (για λόγους αποστολής συμπληρωματικών στοιχείων) θα μου στείλει 		<ul style="list-style-type: none"> 09:48 θα με καλέσει η ίδια πίσω 	<ul style="list-style-type: none"> 11:59 (για λόγους διευκρίνισης συμπερίληψης ή μη του ΦΠΑ στους αναγραφόμενους προϋπολογισμούς) 	<ul style="list-style-type: none"> 10:21 (επικοινωνία για την αποστολή συμπληρωματικών στοιχείων) 	
11	Σούρλα Κων.	Δήμος Κομοτηνής	Ισπικούδης	2531028177 ή 2531352411		<ul style="list-style-type: none"> 11:01 χ 12:06 χ 				<ul style="list-style-type: none"> 9:27 11:03 (για την αποστολή συμπληρωματικών στοιχείων και σχετική ερώτηση για ΦΠΑ) 	
12	Σούρλα Κων.	Επιτελική Δομή ΕΣΠΑ ΥΠΥΠΜΕ	Μπινιάρης	2131533031		<ul style="list-style-type: none"> 12:10 					
13	Σούρλα Κων.	Δήμος Ξάνθης	Κυριακίδης	2541350571						<ul style="list-style-type: none"> 09:05 χ 09:58 (διευκρινιστική τηλεφωνική ερώτηση για ΦΠΑ) 	



Α/Α	ΕΠΙΚΟΙΝΩΝΙΑ ΜΕ ΦΟΡΕΙΣ				Ημερομηνία							
	από	προς	άτομο	τηλεφ. επικοινωνίας	09/10	04/11	05/11	06/11	07/11	08/11	11/11	
14	Σούρλα Κων.	Δήμος Προοστάνης	Δεληγιαννίδου	2522350111							• 8:38:00 πμ χ	
15	Σούρλα Κων.	Σύλλογος Μέριμνας ΑμεΑ νοητικής υστέρησης Ν.Ροδόπης «Άγιοι Θεόδωροι»	Ποιμενίδης	2531071900							• 08:41 (για λόγους διευκρίνησης συμπερίληψης ή μη του ΦΠΑ στους αναγραφόμενους προϋπολογισμούς)	
16	Σούρλα Κων.	Δήμος Νέστου		2591350172							• 08:45 (για λόγους διευκρίνησης συμπερίληψης ή μη του ΦΠΑ στους αναγραφόμενους προϋπολογισμούς)	
17	Σούρλα Κων.	ΟΕΕ	Μητσίκας	6972698648							• 08:52 (για λόγους διευκρίνησης συμπερίληψης ή μη του ΦΠΑ στους αναγραφόμενους προϋπολογισμούς)	
18	Σούρλα Κων.	ΠΑΜΘ	Χαμιτίδου	2531350714								• 11:52
19	Σούρλα Κων.	Δήμος Μύκης	Κούτσικου	2541352327							• 09:08 χ • 09:10 χ • 09:52 (για λόγους διευκρίνησης συμπερίληψης ή μη του ΦΠΑ στους αναγραφόμενους προϋπολογισμούς)	
21	Σούρλα Κων.	Επαγγελματικό και Βιοτεχνικό Επιμελητήριο Ροδόπης	Ζήση	2531022547							• 09:33 (για λόγους διευκρίνησης συμπερίληψης ή μη του ΦΠΑ στους αναγραφόμενους προϋπολογισμούς)	
22	Σούρλα Κων.	Ι.Μ. Μαρωνείας & Κομοτηνής	Γκαριζώνης	6980056647							• 09:54 (για λόγους διευκρίνησης συμπερίληψης ή μη του ΦΠΑ στους αναγραφόμενους προϋπολογισμούς)	

