



**ΠΕΡΙΦΕΡΕΙΑ ΑΝΑΤΟΛΙΚΗΣ ΜΑΚΕΔΟΝΙΑΣ ΚΑΙ ΘΡΑΚΗΣ**

Ειδική Υπηρεσία Διαχείρισης  
Προγράμματος «Ανατολική Μακεδονία, Θράκη»



**Μελέτη Εξειδίκευσης Ολοκληρωμένης Χωρικής Επένδυσης (ΟΧΕ)  
«Ζώνη Οροσειράς Ροδόπης και Ποταμού Νέστου»**

Συνοπτικό Ενημερωτικό Σημείωμα

Κομοτηνή, Σεπτέμβριος 2024



Με τη συγχρηματοδότηση  
της Ευρωπαϊκής Ένωσης



## ΟΙ ΟΛΟΚΛΗΡΩΜΕΝΕΣ ΧΩΡΙΚΕΣ ΕΠΕΝΔΥΣΕΙΣ (ΟΧΕ) ΣΤΗΝ ΠΕΡΙΟΔΟ 2021-2027

Οι Ολοκληρωμένες Χωρικές Επενδύσεις (ΟΧΕ) συνιστούν εργαλείο για την υλοποίηση τοπικών στρατηγικών συμβάλλοντας στην περιφερειακή ανάπτυξη.

Στην Προγραμματική Περίοδο 2021-2027, η σημασία της χωρικής ανάπτυξης αναδεικνύεται μέσα από τη θεσμοθέτηση του ξεχωριστού Στόχου Πολιτικής 5 «Μια Ευρώπη πιο κοντά στους πολίτες της, μέσω της προώθησης της βιώσιμης και ολοκληρωμένης ανάπτυξης όλων των εδαφικών τύπων και των τοπικών πρωτοβουλιών».

Ο Στόχος Πολιτικής περιλαμβάνει δύο Ειδικούς Στόχους:

RSO5.1 Ενίσχυση της ολοκληρωμένης και χωρίς αποκλεισμούς κοινωνικής, οικονομικής και περιβαλλοντικής ανάπτυξης, του πολιτισμού, της φυσικής κληρονομιάς, του βιώσιμου τουρισμού και της ασφάλειας στις αστικές περιοχές.

RSO5.2 Ενίσχυση της ολοκληρωμένης και χωρίς αποκλεισμούς κοινωνικής, οικονομικής και περιβαλλοντικής τοπικής ανάπτυξης, του πολιτισμού, της φυσικής κληρονομιάς, του βιώσιμου τουρισμού και της ασφάλειας σε περιοχές πλην των αστικών.

Με δεδομένη τη βαρύτητα και την προτεραιότητα που η Περιφέρεια Ανατολικής Μακεδονίας και Θράκης (Π-ΑΜΘ) έδωσε στις ΟΧΕ κατά την προηγούμενη προγραμματική περίοδο (2014-2020), επιλέγει να συνεχίσει την εφαρμογή στρατηγικών ΟΧΕ στο πλαίσιο του Προγράμματος «Ανατολική Μακεδονία, Θράκη» 2021- 2027 (ΠεΠ ΑΜΘ 21-27).

Ειδικότερα, προβλέπεται η υλοποίηση δυο στρατηγικών ΟΧΕ, στον ειδικό στόχο RSO5.2:

1. «ΟΧΕ Πολιτιστικής-Τουριστικής Διαδρομής Εγνατίας Οδού» και την
2. «ΟΧΕ Οροσειράς Ροδόπη-Ποταμού Νέστου».

### ΒΑΣΙΚΑ ΧΑΡΑΚΗΡΙΣΤΙΚΑ ΤΩΝ ΟΧΕ

Οι ΟΧΕ στην προγραμματική περίοδο 21-27:

- Στηρίζουν πολυτομεακές και πολυταμειακές στρατηγικές.

- Καταρτίζονται στο κατάλληλο υποπεριφερειακό επίπεδο.
- Έχουν μακροχρόνιο ορίζοντα, με όραμα, συγκεκριμένους στρατηγικούς στόχους και ένα συνεκτικό σχέδιο δράσης που θα ιεραρχεί δράσεις και έργα προτεραιότητας.
- Απαιτούν την εξασφάλιση εταιρικής σχέσης κατά το σχεδιασμό, την υλοποίηση και την παρακολούθηση της στρατηγικής.
- Προϋποθέτουν ολοκληρωμένη οικονομική, κοινωνική και περιβαλλοντική ανάπτυξη με την εμπλοκή όλων των εμπλεκόμενων εταίρων. Ως απαραίτητη, ορίζεται η πολυεπίπεδη διακυβέρνηση όπως αυτή εκφράζεται μέσα από τη συνεργασία και τη διαβούλευση κατά το σχεδιασμό, την παρακολούθηση και αξιολόγηση της στρατηγικής και ειδικότερα της συνεργασίας των Περιφερειακών Αρχών με τους φορείς Τοπικής Αυτοδιοίκησης Α' βαθμού.

Επίσης, μια ΟΧΕ:

- Διέπεται από τις αρχές της αειφορίας, της συμπεριληπτικότητας και της ολιστικής προσέγγισης και επιδιώκει τη μέγιστη δυνατή αξιοποίηση χρηματοδοτικών μέσων και πόρων.
- Στηρίζεται στο συμμετοχικό σχεδιασμό (από κάτω προς τα πάνω) και δίδει βαρύτητα και προτεραιότητα σε διαδικασίες διαβούλευσης σε όλο τον κύκλο ζωής της (σχεδιασμός και υλοποίηση).
- Βασίζεται στα τοπικά πλεονεκτήματα, την εδαφικότητα, την τοπική συμμετοχή, τη συνεργασία-δικτύωση, ώστε να θέσει το περιβάλλον και τον τουρισμό στο επίκεντρο του σχεδιασμού και να στηρίξει την τοπική επιχειρηματικότητα, την απασχόληση και την κοινωνική συνοχή.
- Πρωθει έργα, δράσεις και πρωτοβουλίες μικρής κλίμακας με γεωγραφική διασπορά που ενισχύουν την τοπική ταυτότητα.
- Δίδει βαρύτητα και προτεραιότητα στην ωριμότητα των πράξεων, της επάρκειας και ικανότητας των δικαιούχων και της παροχής στήριξης προς την κατεύθυνση αυτή.
- Αξιοποιεί και κεφαλαιοποιεί μελέτες που εκπονήθηκαν και αφορούν τόσο την περιοχή, όσο και τη λογική της παρέμβασης.

## ΠΗΓΕΣ ΧΡΗΜΑΤΟΔΟΤΗΣΗΣ

Οι στρατηγικές ΟΧΕ δύναται να περιλαμβάνουν πόρους από πολλές πηγές χρηματοδότησης, διαρθρωτικά ταμεία και προγράμματα, με την προϋπόθεση ότι το συνολικό σχέδιο χρηματοδότησης είναι ρεαλιστικό, έχουν προηγηθεί οι απαιτούμενες διαβουλεύσεις και το συνολικό σχέδιο ακολουθεί τη λογική της παρέμβασης.

Στο πλαίσιο του ΠεΠ ΑΜΘ 21-27, οι ΟΧΕ δύναται να αντλήσουν πόρους από τον Ειδικό Στόχο RSO5.2 αλλά, αναλόγως των αποτελεσμάτων της διαβούλευσης και από άλλους Ειδικούς Στόχους, συμπεριλαμβανομένων των Ειδικών Στόχων του Ευρωπαϊκού Κοινωνικού Ταμείου (ΕΚΤ+).

## ΚΑΝΟΝΙΣΤΙΚΕΣ ΚΑΙ ΕΘΝΙΚΕΣ ΠΡΟΒΛΕΨΕΙΣ

Κατά την Προγραμματική Περίοδο 2021-2027 οι Κανονιστικές και Εθνικές προβλέψεις, οι οποίες διέπουν τις ΟΧΕ, είναι οι κάτωθι:

- Άρθρα 28 - 34 του Καν 1060/21 Κανονισμού Κοινών Διατάξεων
- Άρθρα 3, 9, 10 και 11 Κανονισμού 1058/21 για το ΕΤΠΑ/ΤΣ
- Προοίμιο (23) Κανονισμού 1057/21 για το ΕΚΤ+
- Άρθρο 4.2 Κανονισμού 1057/21 για το ΕΚΤ+
- ΕΣΠΑ 2021-2027
- Άρθρα 25-28 του Ν. 4914/22 για τη Διαχείριση του ΕΣΠΑ
- Εγκύκλιος 124143/21-12-2022

## Η ΠΡΟΗΓΟΥΜΕΝΗ ΕΜΠΕΙΡΙΑ ΟΛΟΚΛΗΡΩΜΕΝΟΥ ΣΧΕΔΙΑΣΜΟΥ ΣΤΗΝ ΠΕΡΙΟΧΗ ΜΕΛΕΤΗΣ

Στην προγραμματική περίοδο 2007-2013 είχε εκπονηθεί το Ολοκληρωμένο Πρόγραμμα Βιώσιμης Ανάπτυξης Οροσειράς Ροδόπης (ΟΠΒΑΟΡ). Επρόκειτο για ένα ειδικό αναπτυξιακό πρόγραμμα έργων και δράσεων προστασίας και ανάδειξης του φυσικού περιβάλλοντος, ενίσχυσης της τοπικής οικονομικής βάσης με σημαντική προβλεπόμενη συμμετοχή ιδιωτικών επενδύσεων, βελτίωσης της ποιότητας ζωής μέσω της αναβάθμισης-δημιουργίας των αναγκαιών δημοσίων υποδομών, καθώς και διατοπικής, διακρατικής-διασυνοριακής συνεργασίας στην ορεινή περιοχή της Οροσειράς της Ροδόπης. Ολοκληρώθηκαν 22 πράξεις, κυρίως

βασικών υποδομών, συνολικού προϋπολογισμού 13,5 εκατ. €.

Κατά την προγραμματική περίοδο 2014-2020 εκπονήθηκε Μελέτη Εξειδίκευσης της Ολοκληρωμένης Χωρικής Επένδυσης (ΟΧΕ) «Ζώνη Ορεινού Όγκου Ροδόπης και Ποταμού Νέστου», δεν ενεργοποιήθηκε όμως κυρίως λόγω της ανάγκης μεταφοράς πόρων για την κάλυψη των αρνητικών επιπτώσεων της υγειονομικής κρίσης Covid-19.

## ΠΡΟΤΕΙΝΟΜΕΝΗ ΠΕΡΙΟΧΗ ΠΑΡΕΜΒΑΣΗΣ

Η προτεινόμενη περιοχή παρέμβασης της ΟΧΕ «Ζώνη Ορεινού Όγκου Ροδόπης και Ποταμού Νέστου» προσδιορίζεται στο αναθεωρημένο Περιφερειακό Χωροταξικό Πλαίσιο, (Ζώνες Τοπίου 1 – Νέστου και 2 – Ορεινού Όγκου Ροδόπης) και παρουσιάζεται στο Χάρτη 1.

Αφορά ειδικότερα σε έναν οικοτουριστικό προορισμό, ως μέρος δημιουργίας δικτύων χωρικών εννοτήτων συνδυασμένης ανάδειξης των φυσικών και πολιτιστικών πόρων της Περιφέρειας, που συνδέει τους ορεινούς θύλακες του Εθνικού Πάρκου της Οροσειράς της Ροδόπης με τα Στενά του Νέστου και την ευρύτερη περιοχή των εκβολών του ποταμού.

Σημαντικά συγκριτικά πλεονεκτήματα της περιοχής παρέμβασης αποτελούν το φυσικό περιβάλλον υψηλής οικολογικής αξίας και μεγάλου βαθμού «φυσικότητας», ο σημαντικός πρωτογενής τομέας, η δυνατότητα ενίσχυσης και προβολής τουριστικών πόρων που συνθέτουν ένα διαφοροποιημένο τουριστικό προϊόν αλλά και η γεωγραφική θέση στο σταυροδρόμι μεταξύ Ανατολής - Δύσης και Βορρά- Νότου.

Περιλαμβάνει εκατόν είκοσι τέσσερις (124) Κοινότητες, δεκατριών (13) Δήμων της Περιφέρειας ΑΜΘ, στο σύνολο ή τμήμα αυτών. Πρόκειται για τους κάτωθι Δήμους:

1. Δήμο Αρριανών (το σύνολο της εδαφικής του έκτασης),
2. Δήμο Δράμας,
3. Δήμο Ιάσμου,
4. Δήμο Μαρωνας-Σαπών,
5. Δήμο Μύκης (το σύνολο της εδαφικής του έκτασης),
6. Δήμο Κάτω Νευροκοπίου (το σύνολο της εδαφικής του έκτασης),



7. Δήμο Κομοτηνής,
8. Δήμο Νέστου,
9. Δήμο Ξάνθης,
10. Δήμο Παρανεστίου,
11. Δήμο Προσοτσάνης,
12. Δήμο Σουφλίου και
13. Δήμο Τοπείρου.

Στο χωρικό επίπεδο του οικισμού, η περιοχή παρέμβασης της ΟΧΕ 2021-2027 αφορά τριακόσιους οχτώ **(308) οικισμούς**.

Σε κάθε περίπτωση στο πλαίσιο της παρούσας διαβούλευσης θα εξετασθεί και η ανάγκη τροποποίησης της περιοχής παρέμβασης.

#### **ΧΩΡΙΚΟ ΠΡΟΤΥΠΟ ΠΕΡΙΟΧΗΣ ΠΑΡΕΜΒΑΣΗΣ**

Οι αρχές οργάνωσης του χωρικού προτύπου αποτυπώνονται στο αναθεωρημένο Περιφερειακό Χωροταξικό Πλαίσιο και περιλαμβάνουν τη δημιουργία ενός πλέγματος αξόνων και πόλων ανάπτυξης, οι οποίοι αναλαμβάνουν διακριτούς, αλλά ταυτόχρονα συμπληρωματικούς, ρόλους για την ενίσχυση της αναπτυξιακής φυσιογνωμίας της Π-ΑΜΘ αλλά και της οικονομικής, κοινωνικής και εδαφικής συνοχής.

Ειδικότερα, προτείνεται να ληφθούν υπόψη κατά την υποβολή προτάσεων από τους φορείς, οι αναφορές στους αναπτυξιακούς θύλακες και άξονες:

- α) Μικροκλεισούρα-Ποταμοί-Μικρομηλιά, με συνδέσεις προς το Φαλακρό Όρος, το Βώλακα, τη Δράμα και το Δάσος Σημύδας,
- β) Σιδηρόνερο-Φράγματα Νέστου, με συνδέσεις προς Ελατιά, Δάσος Φρακτού και Δράμα,
- γ) Παρανέστι-Σταυρούπολη, με σύνδεση προς τα Στενά Νέστου, το Δάσος Χαϊντού και την περιοχή Φρακτού και
- δ) στο Ευρωπαϊκό Μονοπάτι Ε6 που δύναται να έχει διασυνοριακό χαρακτήρα και σύνδεση προς τη Βουλγαρία με κύριο ενοποιητικό στοιχείο τον ρου του ποταμού.

Επίσης, προτείνεται να ληφθούν υπόψη οι αναφορές για το ρόλο:


- α) του Κάτω Νευροκοπίου ως κέντρο διασυνοριακής συνεργασίας επί του άξονα Δράμα-

Εξοχή, έντονης γεωργικής ανάπτυξης, οικονομικής ανάπτυξης, εναλλακτικού τουρισμού και διαχείρισης του ορεινού χώρου (υλοτομία, εξόρυξη μαρμάρου, χειμερινός τουρισμός).

- β) της Προσοτσάνης ως κέντρο αγροτικής ανάπτυξης (γεωργία-κτηνοτροφία), μεταποίησης αγροτικών προϊόντων, καθώς και διαχείρισης του ορεινού χώρου (υλοτομία, εξόρυξη). Διατηρεί συμπληρωματικές σχέσεις με τη Δράμα και εντάσσεται επί του άξονα Δράμα-Εξοχή.
- γ) του δίπολου Παρανέστι-Σταυρούπολη ως κέντρου αναπτυξιακής ενότητας με εξ' ολοκλήρου ορεινό χαρακτήρα, ανάπτυξης διασκομίας - υλοτομίας, οικονομικής και εναλλακτικού τουρισμού.
- δ) της Χρυσούπολης ως κέντρου αναπτυξιακής ενότητας έντονης γεωργικής ανάπτυξης, οικονομικής ανάπτυξης και διαχείρισης του ορεινού χώρου. Εκτός από κέντρο του ευρύτερου γεωργικού χώρου, καρπώνεται και οφέλη από την παρουσία του αεροδρομίου και του λιμένα της Κεραμωτής.
- ε) του «τρίπολου» Σμίνθη - Εχίνος - Κένταυρος ως κέντρου διασυνοριακής συνεργασίας επί του άξονα Ξάνθης - Εχίνου, οικονομικής ανάπτυξης, εναλλακτικού, πολιτιστικού, ορεινού και ιαματικού τουρισμού (Θέρμες) και διαχείρισης του ορεινού χώρου (υλοτομία). Ο ορισμός του τρίπολου έρχεται να συμπληρώσει την έλλειψη της δυναμικότητας και των υπηρεσιών της Σμίνθης, και να δημιουργήσει έναν δυναμικό πόλο.

Αλλά και:

- α) στην ανάγκη οργάνωσης κατά προτεραιότητα των λατομικών περιοχών και η αποκατάσταση των ανενεργών λατομείων μαρμάρου.
- β) της ενίσχυσης του χιονοδρομικού τουρισμού με την ανάπτυξη συμπληρωματικών δραστηριοτήτων, όπως κέντρο προπονήσεων και βελτίωσης φυσικής κατάστασης και αθλημάτων ορεινού χώρου στο Φαλακρό και στο Παγγαίο.



## ΣΤΡΑΤΗΓΙΚΗ ΤΗΣ ΟΧΕ

Βασική στρατηγική κατεύθυνση είναι η ανάδειξη της μοναδικής ταυτότητας της περιοχής παρέμβασης, η αξιοποίηση των παραγωγικών δυνατοτήτων της στην κατεύθυνση της αειφορικής διαχείρισης των φυσικών πόρων και της οικοανάπτυξης και η βελτίωση της προσβασιμότητας των οικισμών. Πρόκειται για παρέμβαση με ενοποιητικό στοιχείο το φυσικό περιβάλλον και στόχο τη μείωση της αναπτυξιακής υστέρησης και των ενδοπεριφερειακών ανισοτήτων. Το γενικό αναμενόμενο αποτέλεσμα είναι η προώθηση της διασύνδεσης για την άρση της αποσπασματικότητας που χαρακτηρίζει τη σημερινή αξιοποίηση των συγκριτικών πλεονεκτημάτων της περιοχής παρέμβασης.

Συγκεκριμένα, επιδιώκεται η άρση της ασθενικής οικονομικής δραστηριότητας και της αδυναμίας διαμόρφωσης μια πολυδιάστατης και ισχυρής ταυτότητας, με έμφαση στο φυσικό και πολιτιστικό απόθεμα της περιοχής που περιλαμβάνει το τοπικό αγροδιατροφικό δυναμικό και τη φυσική ομορφιά. Οι αναπτυξιακές δυνατότητες, καθώς και το κοινωνικό περιβάλλον μπορούν να αναβαθμιστούν σημαντικά από την προώθηση ολοκληρωμένων δράσεων οι οποίες συνδυάζουν τις πολιτιστικές, τουριστικές και αγροδιατροφικές δυνατότητες με πολλαπλασιαστικά αποτελέσματα στον πρωτογενή και τριτογενή τομέα.

**Η Στρατηγική της ΟΧΕ «Ζώνη Ορεινού Όγκου Ροδόπης και Ποταμού Νέστου» αρθρώνεται από το Όραμα, του Άξονες Προτεραιότητας και τους Ειδικούς Στόχους.**

Το όραμα της Στρατηγικής της ΟΧΕ «Ζώνη Ορεινού Όγκου Ροδόπης και Ποταμού Νέστου» συμπυκνώνει με ολοκληρωμένο τρόπο την κατεύθυνση αντιμετώπισης των σύνθετων προκλήσεων με γνώμονα την αξιοποίηση των πολύπλευρων δυνατοτήτων που προσφέρει η περιοχή παρέμβασης και με βάση αυτά τα κριτήρια διατυπώνεται ως εξής:

### Όραμα

**“Η ανάδειξη της ζώνης του Ορεινού Όγκου Ροδόπης και Ποταμού Νέστου ως βιώσιμου, πολυσύνθετου πόρου με άξονες τον τουρισμό, τον πολιτισμό, το φυσικό και παραγωγικό περιβάλλον.”**

Το όραμα της ΟΧΕ εδράζεται και συνεργεί με τους σκοπούς και τους στόχους του αναθεωρημένου

Περιφερειακού Χωροταξικού Πλαισίου (ΠΧΠ). Ιδιαίτερη έμφαση αποκτούν στο πλαίσιο αυτό:






- (α) οι άξονες οικοανάπτυξης, ως τόξα συνδυασμένης ανάδειξης της φυσικής και πολιτιστικής κληρονομιάς κατά μήκος των σημαντικότερων υδατικών πόρων της Περιφέρειας,
- (β) η ενίσχυση της αυτοδύναμης ανάπτυξης και της εξωστρέφειας με αιχμή τους κλάδους του αγροτοδιατροφικού τομέα και ενσωμάτωση της καινοτομίας στην παραγωγή σε συνέργεια με τις δράσεις του CLLD/LEADER,
- (γ) η ενίσχυση της τουριστικής ταυτότητας της Περιφέρειας. Το τουριστικό προϊόν της Περιφέρειας εμπλουτίζεται για να αποκτήσει ισχυρή ταυτότητα, με την ανάπτυξη ενός πολυθεματικού τουριστικού δικτύου, ως συμπλέγματος επιμέρους αξιόλογων προορισμών και
- (δ) η ενίσχυση της διαδημοτικής συνεργασίας.

Επιπρόσθετα, σημαντική διάσταση αποτελεί η Επικοινωνία του προορισμού και η αναγνωρίσιμη τοποθέτησή του στη διεθνή τουριστική μέσω μιας συνολικής Στρατηγικής Προβολής και διαδραστικής επικοινωνίας με τον επισκέπτη, μέσα από την αξιοποίηση νέων τεχνολογιών και την ανάπτυξη ψηφιακών εργαλείων στην κατεύθυνση των σύγχρονων τάσεων προώθησης και προβολής τουριστικών προορισμών.



## Άξονες Προτεραιότητας

Η Στρατηγική της ΟΧΕ «Ζώνη Ορεινού Όγκου Ροδόπης και Ποταμού Νέστου» αρθρώνεται σε **5 Άξονες Προτεραιότητας (Α.Π.)**, όπως παρακάτω:

-  **Α.Π.1 Προαγωγή της επιχειρηματικότητας** και των ευκαιριών παραγωγής εισοδήματος με έμφαση στον ποιοτικό τουρισμό, την αγροδιατροφή και το περιβάλλον.
-  **Α.Π.2 Προστασία φυσικού & πολιτιστικού περιβάλλοντος** και Ανάδειξη της μοναδικής ταυτότητας της Ζώνης Ορεινού Όγκου Ροδόπης και Ποταμού Νέστου.
-  **Α.Π.3 Ανάπτυξη υποδομών διασύνδεσης**, κοινής ωφέλειας και βελτίωσης του οικιστικού περιβάλλοντος.
-  **Α.Π.4 Διασφάλιση της κοινωνικής συνοχής**, ανάπτυξη και προώθηση στην απασχόληση του ανθρώπινου δυναμικού
-  **Α.Π.5 Μετριασμός και προσαρμογή στην κλιματική αλλαγή.**

## Ειδικό Στόχο

Οι Άξονες Προτεραιότητας της Στρατηγικής εξειδικεύονται σε **8 Ειδικούς Στόχους (Ε.Σ.)**

- Ε.Σ.1 Βελτίωση της ανταγωνιστικότητας και της εξωστρέφειας των τοπικών επιχειρήσεων** με στήριξη της δικτύωσης των επιχειρήσεων και την αξιοποίηση καινοτόμων ιδεών.
- Ε.Σ.2 Βελτίωση των δυνατοτήτων απασχόλησης** με προώθηση των ίσων ευκαιριών και ενίσχυση των δεξιοτήτων στους τομείς προτεραιότητας της στρατηγικής έξυπνης εξειδίκευσης.
- Ε.Σ.3 Αξιοποίηση των ΤΠΕ** με έμφαση στους τομείς προτεραιότητας της στρατηγικής έξυπνης εξειδίκευσης.
- Ε.Σ.4 Προστασία, δικτύωση και προβολή του φυσικού και πολιτιστικού αποθέματος** της περιοχής παρέμβασης για την ενίσχυση του τουριστικού προϊόντος.

- Ε.Σ.5 Δημιουργία νέων και αναβάθμιση υπαρχουσών υποδομών διασύνδεσης**, κοινής ωφέλειας και βελτίωση του οικιστικού περιβάλλοντος.
- Ε.Σ.6 Προώθηση της κοινωνικής ένταξης και της κοινωνικής επιχειρηματικότητας.**
- Ε.Σ.7 Πρόληψη & Διαχείριση των κινδύνων οι οποίοι συνδέονται με το κλίμα.**
- Ε.Σ.8 Διαχείριση του υδάτινου δυναμικού** με την διαφύλαξη των οικολογικών χαρακτηριστικών του.

Η λογική της παρέμβασης, επιτάσσει οι χρηματοδοτούμενες πράξεις να αναφέρονται σε δράσεις, τα αποτελέσματα της υλοποίησης των οποίων θα συμβάλλουν στην επίτευξη των συγκεκριμένων ειδικών στόχων και τελικά στην κάλυψη συγκεκριμένων αναγκών.

Με άλλα λόγια θα πρέπει να υπάρχει απόλυτη συνάφεια και συνοχή μεταξύ αναγκών - ειδικών στόχων - δράσεων - εκροών - αποτελεσμάτων. Στη φάση της διαβούλευσης κατατίθενται καταρχήν οι προτεινόμενοι Άξονες Προτεραιότητας της ΟΧΕ «Ζώνη Ορεινού Όγκου Ροδόπης και Ποταμού Νέστου», προκειμένου στη συνέχεια να ολοκληρωθεί ένα συνεκτικό σχέδιο δράσης με τα πιο πάνω χαρακτηριστικά.



