



ΕΛΛΗΝΙΚΗ ΔΗΜΟΚΡΑΤΙΑ
ΠΕΡΙΦΕΡΕΙΑ ΑΝΑΤΟΛΙΚΗΣ ΜΑΚΕΔΟΝΙΑΣ - ΘΡΑΚΗΣ

ΕΙΔΙΚΗ ΥΠΗΡΕΣΙΑ ΔΙΑΧΕΙΡΙΣΗΣ
ΕΠΙΧΕΙΡΗΣΙΑΚΟΥ ΠΡΟΓΡΑΜΜΑΤΟΣ






ΠΕΡΙΦΕΡΕΙΑΚΟ ΕΠΙΧΕΙΡΗΣΙΑΚΟ ΠΡΟΓΡΑΜΜΑ
ΑΝ. ΜΑΚΕΔΟΝΙΑΣ - ΘΡΑΚΗΣ 2021 - 2027

ΣΤΡΑΤΗΓΙΚΗ ΜΕΛΕΤΗ ΠΕΡΙΒΑΛΛΟΝΤΙΚΩΝ ΕΠΙΠΤΩΣΕΩΝ

Χάρτης 9:

Συμβολή στην προστασία φυσικών πόρων

Υπόμνημα

-  Αντιμετώπιση πλημμυρικών κινδύνων σε ζώνες αυξημένης επικινδυνότητας
-  Συμβολή στην προστασία από τη ρύπανση νερών και εδαφών σε ζώνες ευαισθησίας
-  Προστασία ακτών από διάβρωση (ενδεικτικά)
-  Λίμνες/υδάτινες επιφάνειες
-  Βασική υδρογραφία



0 25 50 χλμ.