



ΕΛΛΗΝΙΚΗ ΔΗΜΟΚΡΑΤΙΑ  
ΠΕΡΙΦΕΡΕΙΑ ΑΝΑΤΟΛΙΚΗΣ ΜΑΚΕΔΟΝΙΑΣ - ΘΡΑΚΗΣ

ΕΙΔΙΚΗ ΥΠΗΡΕΣΙΑ ΔΙΑΧΕΙΡΙΣΗΣ  
ΕΠΙΧΕΙΡΗΣΙΑΚΟΥ ΠΡΟΓΡΑΜΜΑΤΟΣ







ΠΕΡΙΦΕΡΕΙΑΚΟ ΕΠΙΧΕΙΡΗΣΙΑΚΟ ΠΡΟΓΡΑΜΜΑ  
ΑΝ. ΜΑΚΕΔΟΝΙΑΣ - ΘΡΑΚΗΣ 2021 - 2027

ΣΤΡΑΤΗΓΙΚΗ ΜΕΛΕΤΗ ΠΕΡΙΒΑΛΛΟΝΤΙΚΩΝ ΕΠΙΠΤΩΣΕΩΝ

#### Χάρτης 4:

Άλλα σημαντικά στοιχεία φυσικού  
και πολιτισμικού περιβάλλοντος

#### Υπόμνημα

-  Εθνικά Πάρκα
-  Αισθητικά δάση
-  Μνημεία UNESCO
-  Τοπία Ιδιαίτερου Φυσικού Κάλλους
-  Λίμνες/υδάτινες επιφάνειες
-  Βασική υδρογραφία



0 25 50 χλμ.